

Rapport 2006:78

Arkeologisk förundersökning

S:ta Ragnhilds gilles magasin Söderköping 2:84

RAÄ 14
Söderköpings stad och kommun
Östergötlands län

Marie Ohlsén

S:ta Ragnhilds Gilles magasin

Innehåll

Sammanfattning	2
Inledning	4
Syfte	4
Metod	4
Områdesbeskrivning.	4
Undersökningens genomförande och resultat	4
Referenser	4
Tekniska uppgifter.	6

Ö S T E R G Ö T L A N D S L Ä N S M U S E U M
K U L T U R M I L J Ö A V D E L N I N G E N

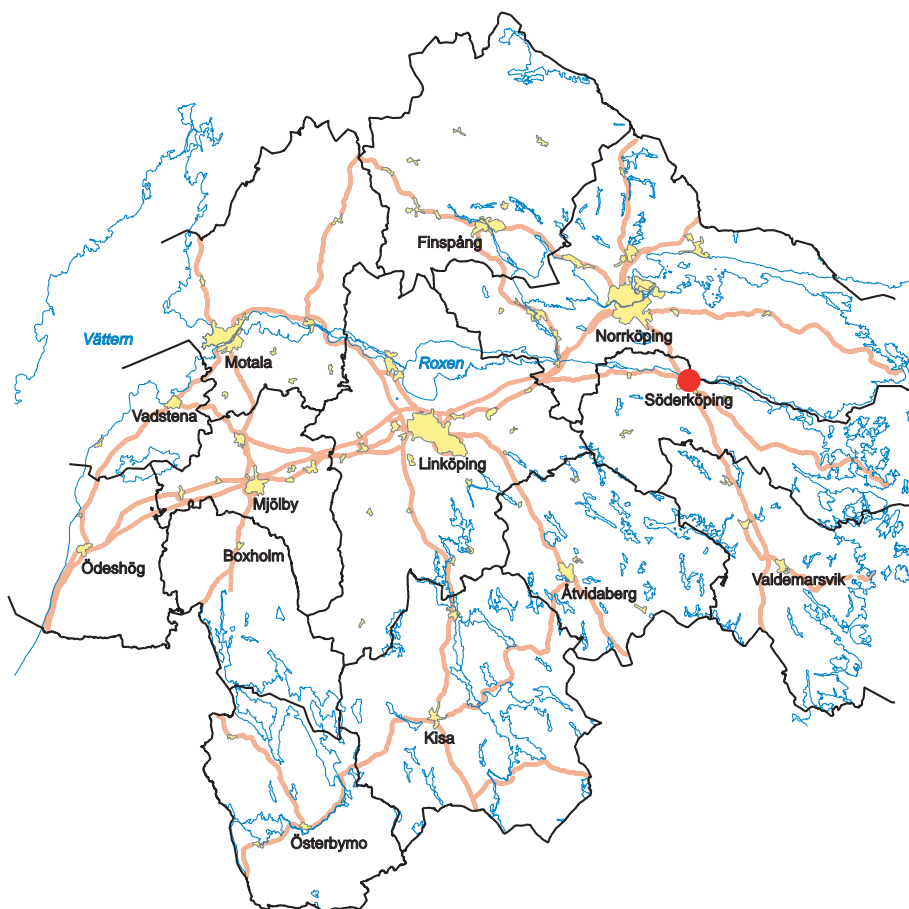
Box 232 • 581 02 Linköping • Tel 013 - 23 03 00 • Fax 013 - 12 90 70
lansmuseum@lansmus.linkoping.se • www.linkoping.se/lansmuseum

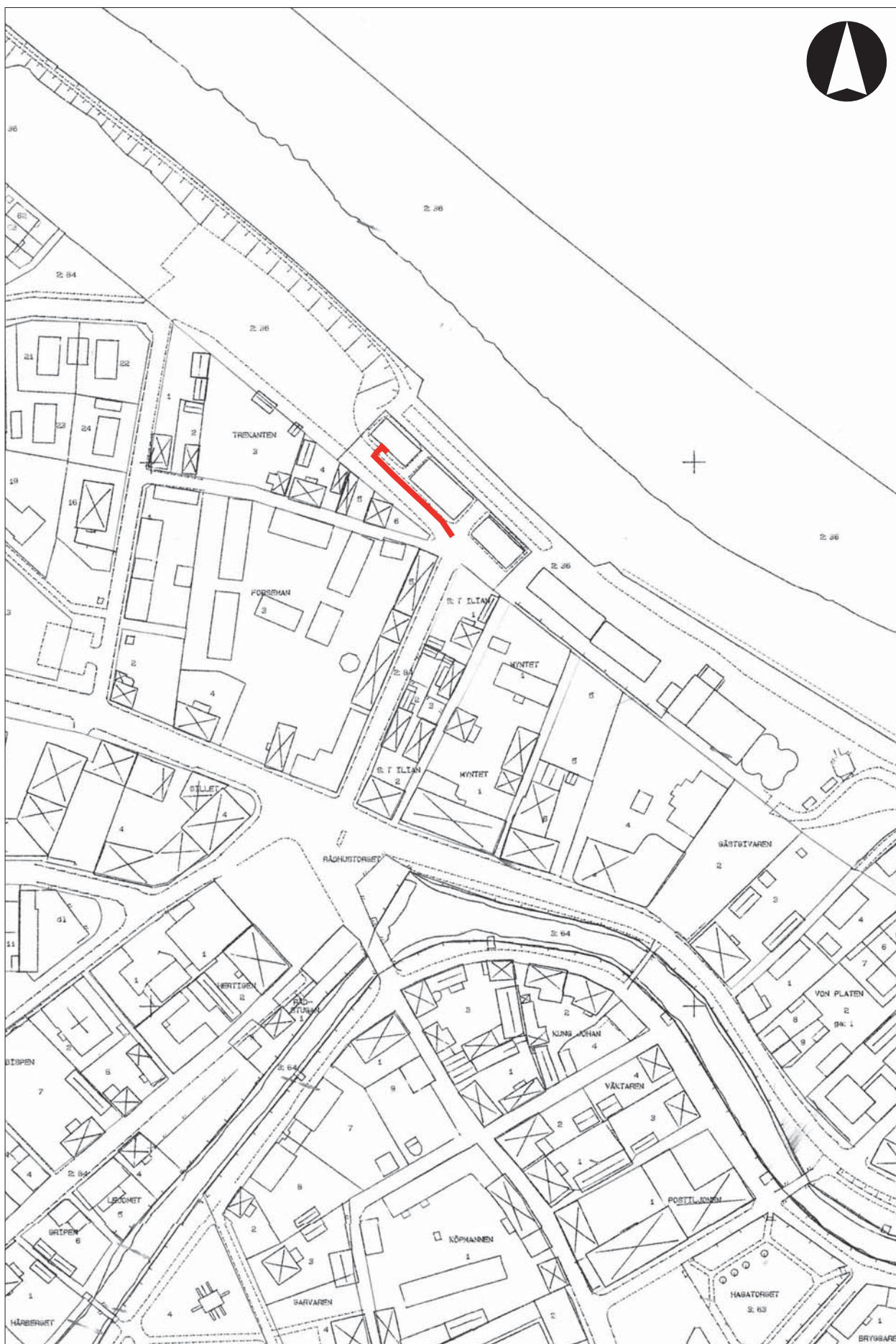
Sammanfattning

Östergötlands länsmuseum utförde i april 1998 en arkeologisk förundersökning i samband med schaktning för nydragnings av VA-ledningar in till S:ta Ragnhilds gilles magasin i Söderköping. Vid förundersökningen framkom inga lagskyddade lämningar. Exploateringen kunde därmed fortsätta utan vidare arkeologiska åtgärder.

I botten på schaktet, ca 3 m ut från husväggen, framkom en stenmur som dock inte berördes av markgreppet. Ledningarna lades ovanpå muren som kvarligger i oskadat skick.

Marie Ohlsén
1:e antikvarie





Figur 2. Utdrag ur Stadskartan med schaktsträckan markerad. Skala 1:1 000.

Inledning

Östergötlands länsmuseum utförde i april 1998 en arkeologisk förundersökning i samband med schaktning för VA-ledningar in till S:ta Ragnhilds gilles magasin. Förundersökningen utfördes efter beslut från Länsstyrelsen i Östergötlands län, diarienummer 220-2049-98. Ärendet har hos Östergötlands länsmuseum diarienummer 192/98

Anledningen till schaktningarna var installation av en toalett i magasinsbyggnaden. Uppdragsgivare var S:ta Ragnhilds gille vilka även svarade för de arkeologiska kostnaderna. Ansvarig för förundersökningen och rapportarbetet var Marie Ohlsén.

Syfte

Syftet med förundersökningen var att klargöra om fast fornlämning i form av kulturlager, bebyggelse-lämningar eller liknande skulle komma att beröras av arbetsföretaget. Om lagskyddade lämningar av mindre omfattning berördes skulle de undersökas och dokumenteras i avseende att fastställa deras karaktär, omfattning och datering. Om större ingrepp kom att ske skulle länsstyrelsen kontaktas för beslut om vidare arkeologiska åtgärder i ärendet.

Metod

Schaktningen för VA-ledningen kom att omfatta en ca 30 m lång sträcka. Det längsta schaktet öppnades i ett tidigare grävt schakt för dagvatten och VA. En 7 m lång sträcka nygrävdes in till magasinet. Ledningsschakten var 0,50-0,60 m breda och ca 0,60 m djupa.

En planritning med ledningsschakten inlagda upprättades och en profil i skala 1:20 ritades. Inga fynd tillvaratogs.

Områdesbeskrivning

Det aktuella området ligger i Söderköpings hamn, som är en kanalmiljö med stenkaj. Stenkajen kantas av kanalmagasin, enkelsluss (invigd 1874) och en f d siloanläggning som idag är ombyggd till bostäder. Tre av kanalmagasinen är från första hälften av 1800-talet. De används idag bl a som restaurang (Göta källare), utställningslokal och gästhamnsservice. S:ta Ragnhilds gilles magasin ligger längst i väster och består av en knuttimrad tvåvåningsbyggnad.

Det aktuella området har tidigare varit föremål för arkeologiska undersökningar (bl a 1979, 1993 och 1994). Vid undersökningarna har kraftiga kulturlager och träkonstruktioner konstaterats. I samband med kanalbyggnationen har kulturlager omrörts och

kastats upp till vallar. Dessa vallar ligger inom vissa delar av området som ett lock över de orörda kulturlagren (Eriksson 1979, Hörfors 2006).

Undersökningens genomförande och resultat

Schaktningarna utfördes till största delen i äldre schakt som bl a innehöll dagvattenledningar. VA-ledningarna placerades ovanför de äldre ledningarna och därför nygrävdes endast en sträcka om 7 meter. Nygrävning genomfördes den sista biten fram till S:ta Ragnhilds Gilles magasin.

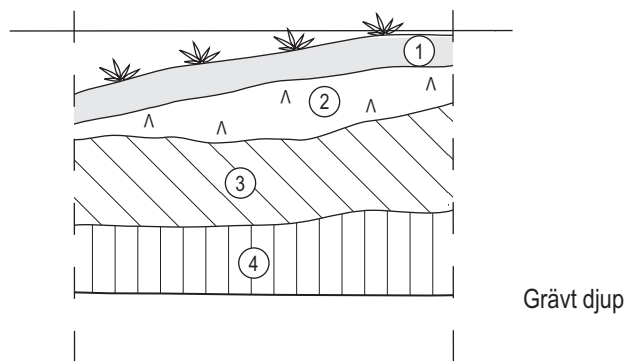
Vid förundersökningen konstaterades att markarbetet endast berörde omrörda kulturlager, raseringslager och fyllnadslager. Exploateringen kunde därmed fortsätta utan vidare arkeologiska åtgärder.

Det framkom dock ett murkrön ca 3 m från magasinsväggen. Muren bestod av fältsten med inslag av tegel. Den låg på ett djup av 0,60 m under nuvarande marknivå men kom inte att beröras av själva markingreppet. Ledningarna lades ovanpå lämningen som därmed kvarliggert i oskadat skick.

Referenser

- Eriksson J. 1979. *Schaktövervakning vid östra kanalmagasinet i Söderköping, Östergötland*. Rapport. Östergötlands länsmuseum.
- Hörfors O. 2006. *Kanalmagasinsområdet i Söderköping. Ledningsdragning vid Göta Källare, Söderköping, Östergötland*. Rapport i manus. Östergötlands länsmuseum.

Profil mot V



- ① Torv
- ② Kalkbruk
- ③ Omrörda kulturlager med tegel, enst. ben, kalkbruk, lera, porslin
- ④ Lerbl. kulturlager, tegel

Figur 3. Profilritning mot väster. Skala 1:20

Tekniska uppgifter

Fastighet	Söderköping 2:84, S:ta Ragnhilds gilles magasin
Stad	Söderköping
Kommun	Söderköping
Län och Landskap	Östergötland

Ekonomiska kartans blad	086 66 (8G 6g Söderköping),
Koordinater	X6484600, Y1530100

Länstyrelsens dnr	220-2049-98
ÖLM Diarienummer	192/98
ÖLM Kontonummer	6092

Uppdragsgivare	S:ta Ragnhilds Gille
Kostnadsansvarig	S:ta Ragnhilds Gille

Projektledare	Marie Ohlsén
Personal	-

Fältarbetstid	1998-04-28
Undersökt yta	Ca 30 löpmetrar

Fynd	Nej
Analyser	Nej
Foto	Nej

Grafik	Johan Levin
Renritning	Johan Levin
Grafisk form	Johan Levin

Dokumentationsmaterialet förvaras på Östergötlands länsmuseum.

Ur allmänt kartmaterial	© Lantmäteriverket dnr 507-99-499
ISSN 1403-9273	Rapport 2006:78 © Östergötlands länsmuseum



Östergötlands länsmuseum utförde i april 1998 en arkeologisk förundersökning i samband med schaktning för nydragnin av VA-ledningar in till S:ta Ragnhilds gilles magasin i Söderköping. Vid förundersökningen framkom inga lagskyddade lämningar. Exploateringen kunde därmed fortsätta utan vidare arkeologiska åtgärder.

I botten på schaktet, ca 3 m ut från husväggen, framkom en stenmur som dock inte berördes av markingreppet. Ledningarna lades ovanpå muren som kvarligger i oskadat skick.