

Rapport 2006:54

Arkeologisk förundersökning

Normlösa-Torpa 9:2

RAÄ 1

Normlösa socken

Mjölby kommun

Östergötlands län

Viktoria Björkhager

Ö S T E R G Ö T L A N D S L Ä N S M U S E U M

K U L T U R M I L J Ö A V D E L N I N G E N

Normlösa-Torpa 9:2

Innehåll

Sammanfattning	2
Inledning	4
Områdesbeskrivning.	4
Syfte	4
Metod och dokumentation	4
Resultat och tolkning	4
Slutsatser	4
Tekniska uppgifter.	6

Ö S T E R G Ö T L A N D S L Ä N S M U S E U M
K U L T U R M I L J Ö A V D E L N I N G E N

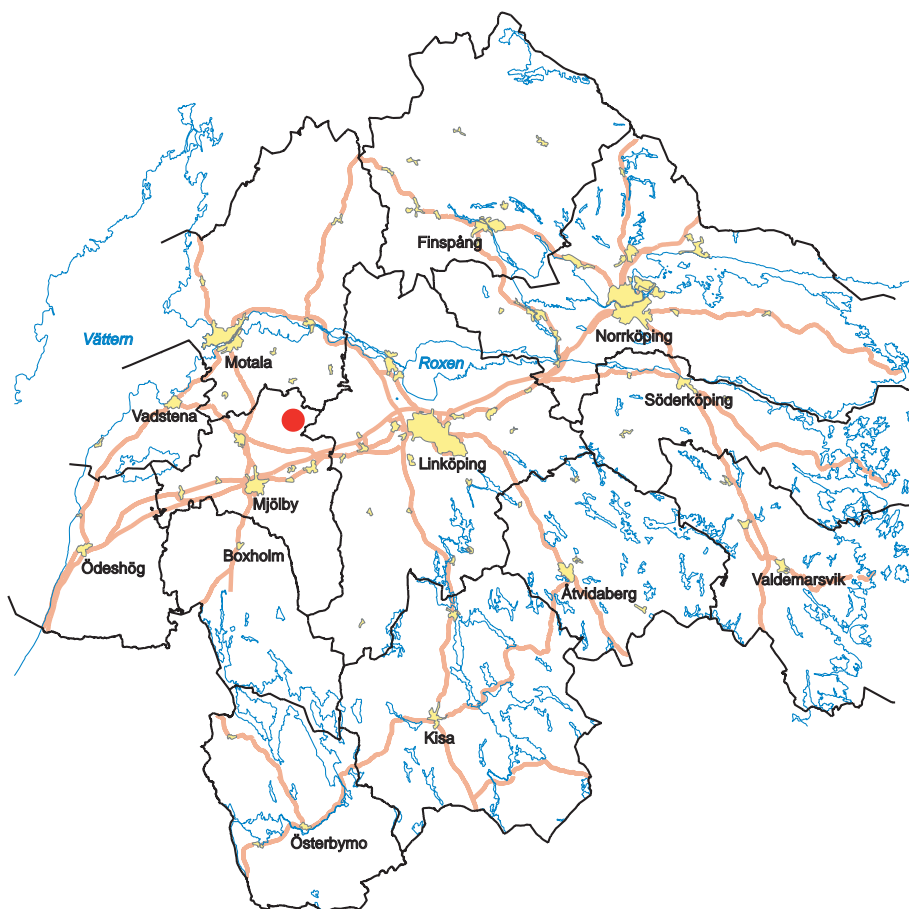
Box 232 • 581 02 Linköping • Tel 013 - 23 03 00 • Fax 013 - 12 90 70
lansmuseum@lansmus.linkoping.se • www.linkoping.se/lansmuseum

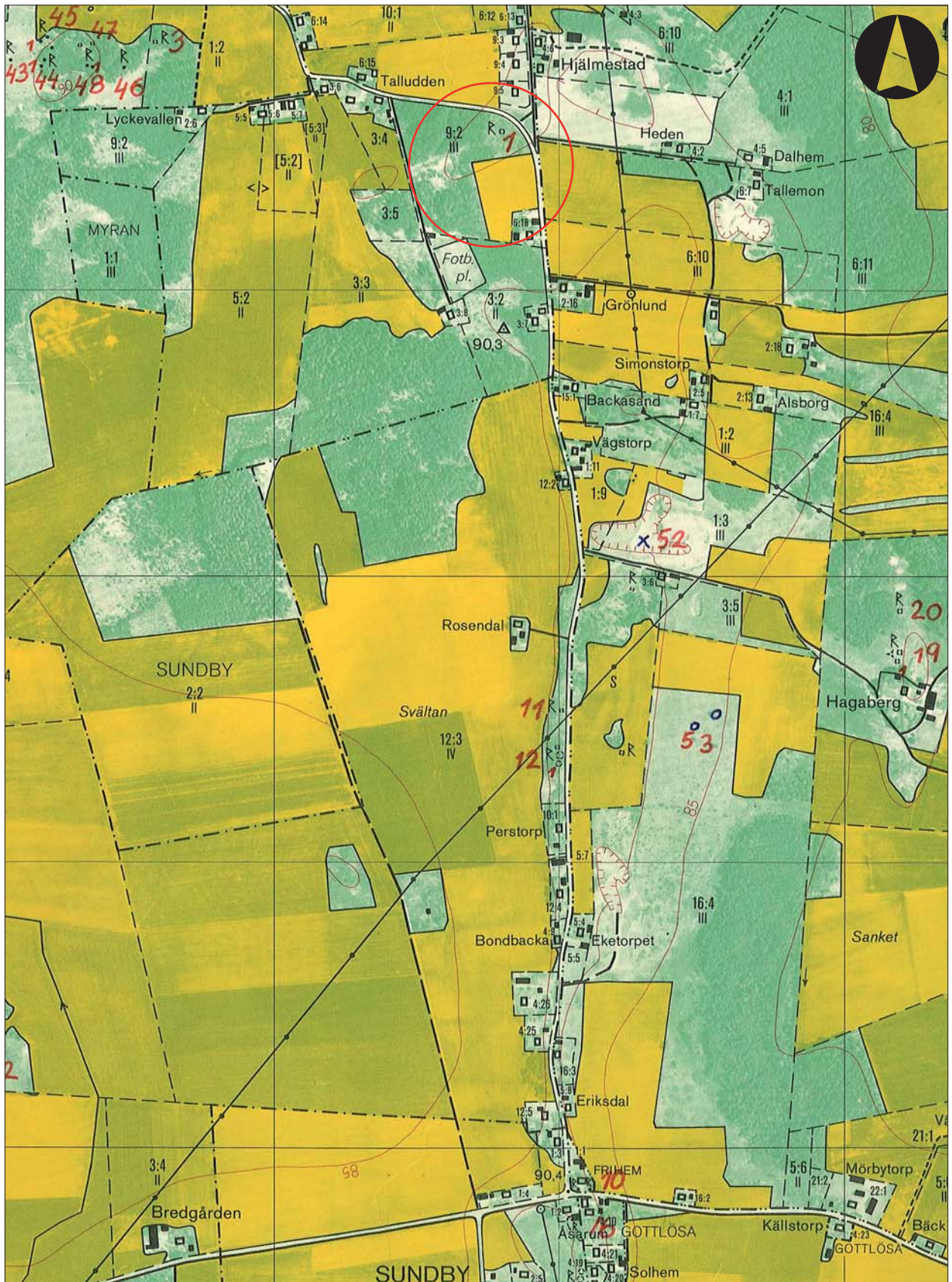
Sammanfattning

Östergötlands länsmuseum utförde i mars 2005 en arkeologisk förundersökning inom ovan rubricerad fastighet. Förundersökningen utfördes inför uppförandet av tre enbostadshus.

Vid förundersökningen drogs ett flertal schakt intill en stensättning (RAÄ 1) men inga fornlämningar påträffades.

Viktoria Björkhager
antikvarie





Figur 2. Utdrag ur Ekonomiska kartans blad 085 43 (8F 4d VETA) med det aktuella området markerat. Skala 1:10 000.

Inledning

Östergötlands länsmuseum utförde en arkeologisk förundersökning inför uppförandet av tre enbostadshus på ovan rubricerad fastighet. Undersökningen utfördes den 30 mars 2005 efter beslut från Länsstyrelsen i Östergötlands län.

Uppdragsgivare var Håkan Boresson, Torpa Södergård, Skänninge som även svarade för de arkeologiska kostnaderna. Ansvarig för förundersökningen samt rapportarbetet var undertecknad.

Områdesbeskrivning

Det aktuella området ligger i fullåkersbygden sydöst om Normlösa samhälle. Fornlämningarna koncentreras till höjdryggar och impediment i åkermarken. Norr om det aktuella exploateringsområdet ligger RAÄ 1, en rund stensättning med en diameter på 8 m på krönet av en flack moränrygg. Närområdet används som hagmark men platsen för de planerade bostadshusen har tidigare utnyttjats som åkermark.

Syfte

Syftet med förundersökningen var att fastställa om lagskyddade fornlämningar berördes av markingreppen. Om mindre ingrepp kom att ske i fast fornlämning skulle lämningarna undersökas och dokumenteras för att fastställa deras karaktär, omfattning och datering. Om lämningarna hade en avsevärd omfattning skulle länsstyrelsens kulturmiljöenhet kontaktas för vidare beslut i ärendet. Till den arkeologiska förundersökningen kunde följande frågeställningar knytas:

- Finns det gravar eller boplatslämningar inom det aktuella exploateringsområdet?
- Vad har de eventuella anläggningarna för datering, omfattning och karaktär?

Metod och dokumentation

Den arkeologiska förundersökningen utfördes i form av en sökschaktsgrävning. Sökschakten togs upp med hjälp av en grävmaskin inom de planerade tomterna samt längs med den planerade sräckan för VA-ledningarna. Påträffad fast fornlämning skulle undersökas genom grävning för hand och dokumenteras med digital inmätning, handritning och fotografering.

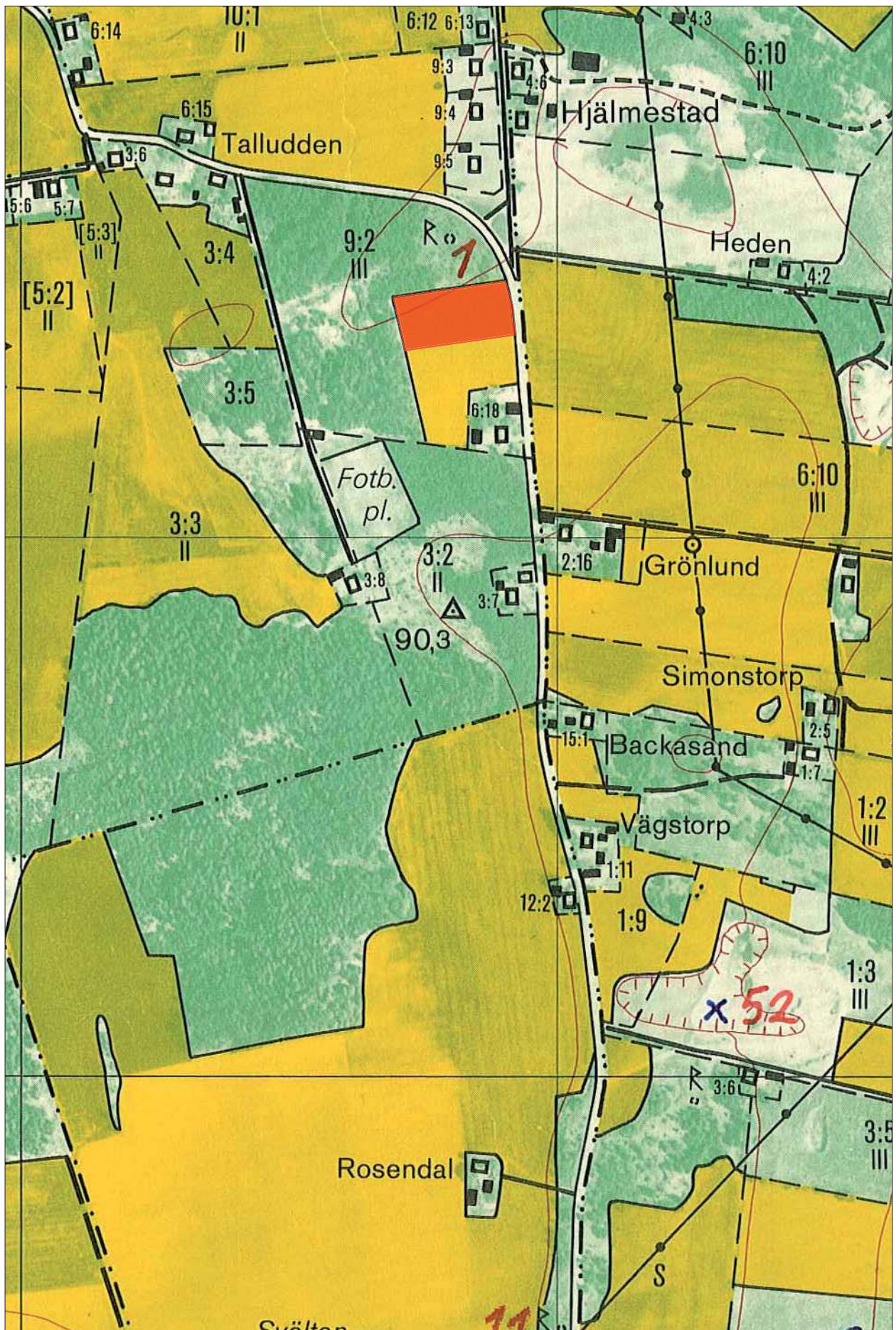
Resultat och tolkning

Vid förundersökningen öppnades 15 schakt i en betesmark söder om stensättningen (RAÄ 1). Schakten

hade en längd av 5-30 m, en bredd på 1,5 m och ett djup av 0,35-0,4 m. Under matjordslagret vidtog den naturliga undergrunden som utgjordes av morän. Vid undersökningstillfället hade inte tjälen gått ur marken inom hela undersökningsytan. Detta medförde att det inom vissa delar av den södra delen av området inte kunde dras några schakt. Detta hade dock ingen inverkan på resultatet eftersom denna del låg längst bort från fornlämningen.

Slutsatser

Östergötlands länsmuseum gör härigenom bedömningen att inga lagskyddade fornlämningar finns inom det aktuella exploateringsområdet. Därmed kan den planerade byggnationen genomföras utan vidare arkeologiska åtgärder.



Figur 3. Utdrag ur Ekonomiska kartans blad 085 43 med det aktuella området markerat.
Skala 1:5 000..

Tekniska uppgifter

Fastighet	Normlösa-Torpa 9:2
Socken	Normlösa
Kommun	Mjölby
Län och landskap	Östergötland
Fornlämningsnummer	RAÄ 1
Ekonomiska kartans blad	085 43 (8F 4d VETA)
Koordinater	X 6474800, Y 1467450
Koordinatsystem	RT90 2,5 gon V
Typ av undersökning	Arkeologisk förundersökning
Länsstyrelsens diarienummer	431-7276-04
Länsstyrelsens beslut	2005-02-14
Länsstyrelsens handläggare	Annika Toll
ÖLM diarienummer	388/04
ÖLM kontonummer	530114
Uppdragsgivare	Håkan Boresson, Torpa Södergård, 596 93 Skänninge
Kostnadsansvarig	Håkan Boresson, Torpa Södergård, 596 93 Skänninge
Projektledare	Viktoria Björkhager
Fältarbetstid	2004-03-30
Totalt undersöktes	Ca 190 löpmeter
Fynd	Nej
Foto	Nej
Analyser	Nej
Grafik	Johan Levin
Renritning	-
Grafisk form	Johan Levin

Dokumentationsmaterialet förvaras på Östergötlands länsmuseum.

Ur allmänt kartmaterial	© Lantmäteriverket dnr 507-99-499
ISSN 1403-9273	Rapport 2006:54 © Östergötlands länsmuseum



Östergötlands länsmuseum utförde i mars 2005 en arkeologisk förundersökning inom ovan rubricerad fastighet. Förundersökningen utfördes inför uppförandet av tre enbostadshus.

Vid förundersökningen drogs ett flertal schakt intill en stensättning (RAÄ 1) men inga fornlämningar påträffades.