

Rapport 2006:51

Arkeologisk utredning etapp 1

Utökad täktverksamhet inom Viby 2:7

Intill RAÄ 11
Östra Ryds socken
Söderköpings kommun
Östergötlands län

Mattias Schönbeck

Utökad täktverksamhet inom Viby 2:7

Innehåll

Sammanfattning	2
Inledning och bakgrund	4
Topografi och fornlämningsmiljö.	4
Syfte och metod	4
Resultat	4
Referenser	7
Tekniska uppgifter.	8
Bilaga 1. Kartor	9

Ö S T E R G Ö T L A N D S L Ä N S M U S E U M
K U L T U R M I L J Ö A V D E L N I N G E N

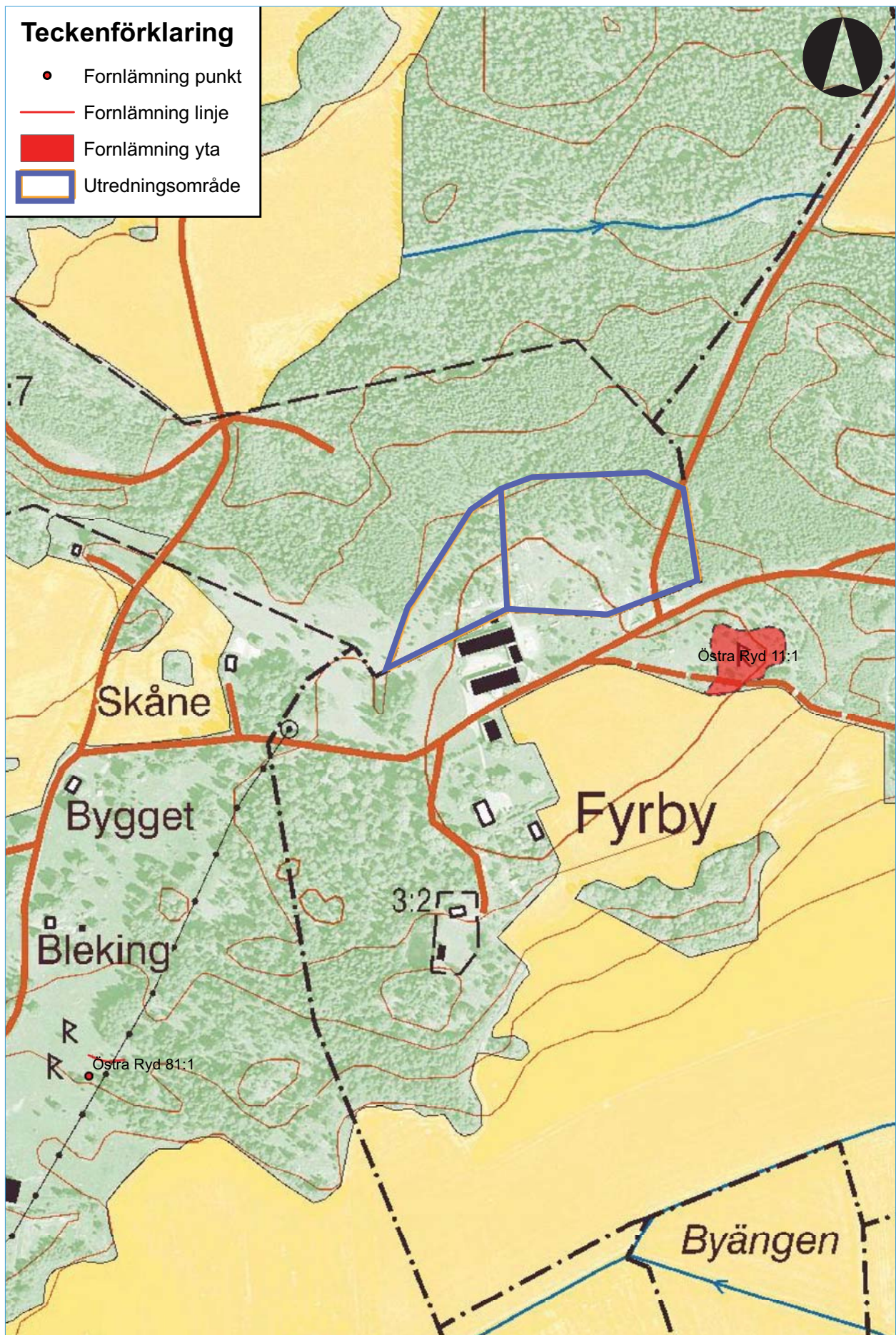
Box 232 • 581 02 Linköping • Tel 013 - 23 03 00 • Fax 013 - 12 90 70
lansmuseum@lansmus.linkoping.se • www.linkoping.se/lansmuseum

Sammanfattning

Med anledning av planerad utökad täktverksamhet inom fastigheten Viby 2:7 i Östra Ryds socken, utförde Östergötlands länsmuseum en arkeologisk utredning etapp 1 inom det planerade området. Vid den frivilliga arkeologiska utredningen etapp 1 påträffades inga fynd eller fornlämningar inom det aktuella utredningsområdet.

Mattias Schönbeck
antikvarie





Figur 2. Fastighetskartan med utredningsområdet och registrerade fornlämningar markerade. Skala 1:5 000

Inledning och bakgrund

Med anledning av planerad utökad täktverksamhet inom fastigheten Viby 2:7 i Östra Ryds socken, utförde Östergötlands länsmuseum en arkeologisk utredning etapp 1 inom det planerade verksamhetsområdet.

Arbetet föranleddes av att den befintliga grustakten kommer att utökas. Ytan som inventerades omfattade totalt ca 9 000 m².

Topografi och fornlämningsmiljö

I närheten av det nu aktuella undersökningsområdet finns RAÄ 11 i Östra Ryds socken. Gravfältet utgörs av 26 gravhögar och 11 stensättningar vilka sannolikt härrör från vikingatid.

Ett område nordväst om det nu aktuella utredningsområdet har tidigare omfattats av en arkeologisk förundersökning (Larsson 1992) då 12 stensättningar framkom i området mellan gravfältet RAÄ 29 och RAÄ 30 (stensättningar). Dessa ligger kvar. RAÄ 30 och 31 utgjordes av ett flertal stensättningar som undersöktes och togs bort 1968.

Den nu aktuella utredningen berör områden vilka inte omfattades av de tidigare utförda arkeologiska arbetena och ligger i närheten av det nuvarande gårdsläget. Topografiskt utgör utredningsområdet södra delen av ett krönläge.

Syfte och metod

Syftet med den arkeologiska utredningen var att ge en bild av eventuella lämningars karaktär och belägenhet, samt redovisa presumtiva lägen för fasta fornlämningar och övriga kulturlämningar inom utredningsområdet. Likaså redovisas de nyupptäckta och de redan kända forn- och kulturlämningarna. Dessa markeras under en preliminär nummerserie (ÖLM-nr) fram tills lämningarna registrerats i Fmr/FMIS (RAÄ-nr). Avsikten är att det samlade resultatet skall ligga till grund för länsstyrelsens fortsatta bedömningar i ärendet, samt utgöra ett underlag för uppdragsgivarens fördjupade planeringsarbete. Utredningen kommer även att ge förslag på vidare antikvariska åtgärder på de ytor där fornlämningar eller möjliga fornlämningar är belägna, inför eventuella markingrepp.

Utredningen kom att innehålla två huvudmoment:

- Kart- och arkivstudier
- Specialinventering i fält

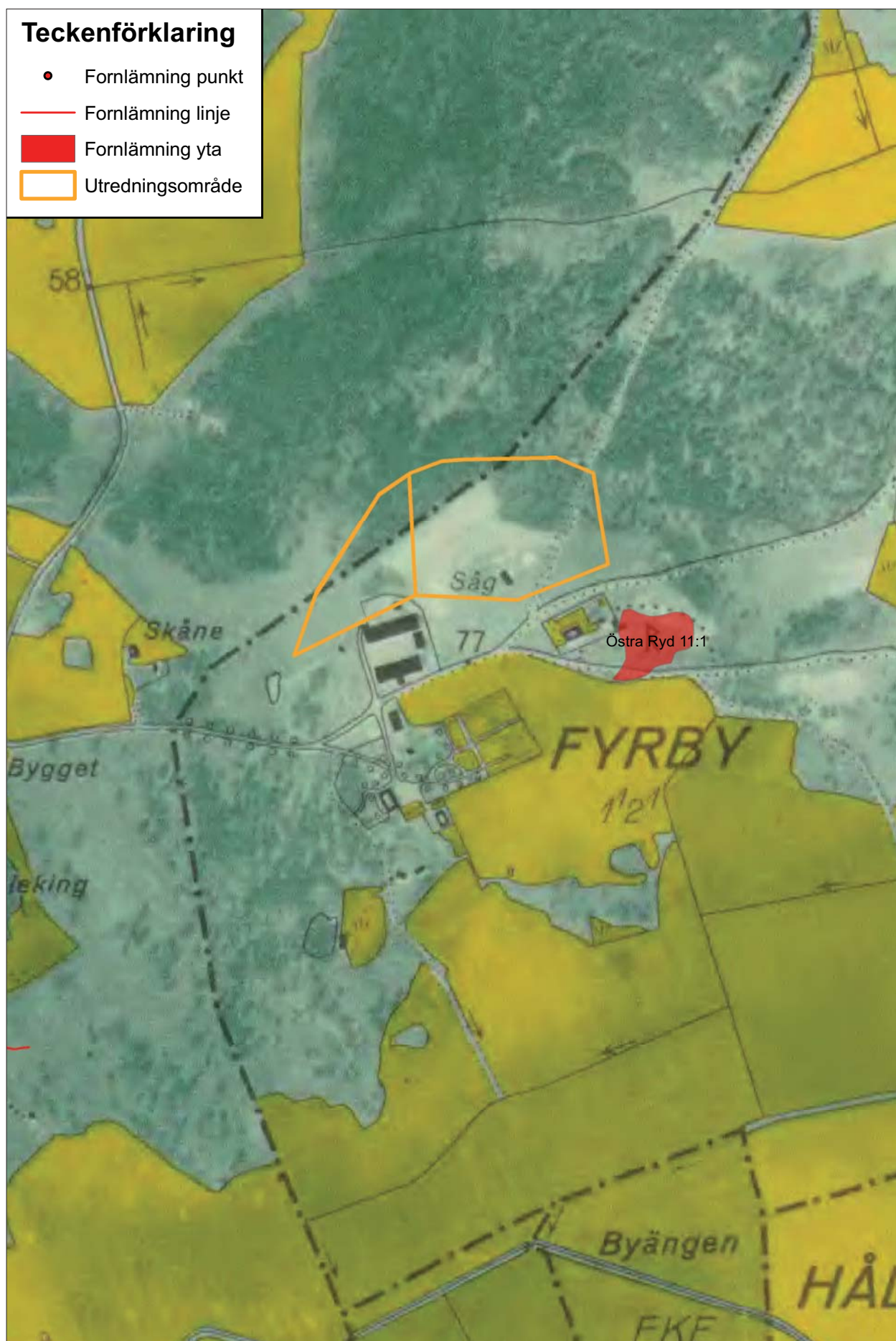
Utredningen inleddes med en kart- och arkivgenomgång. Därefter utfördes en specialinventering av utredningsområdet.

Resultat

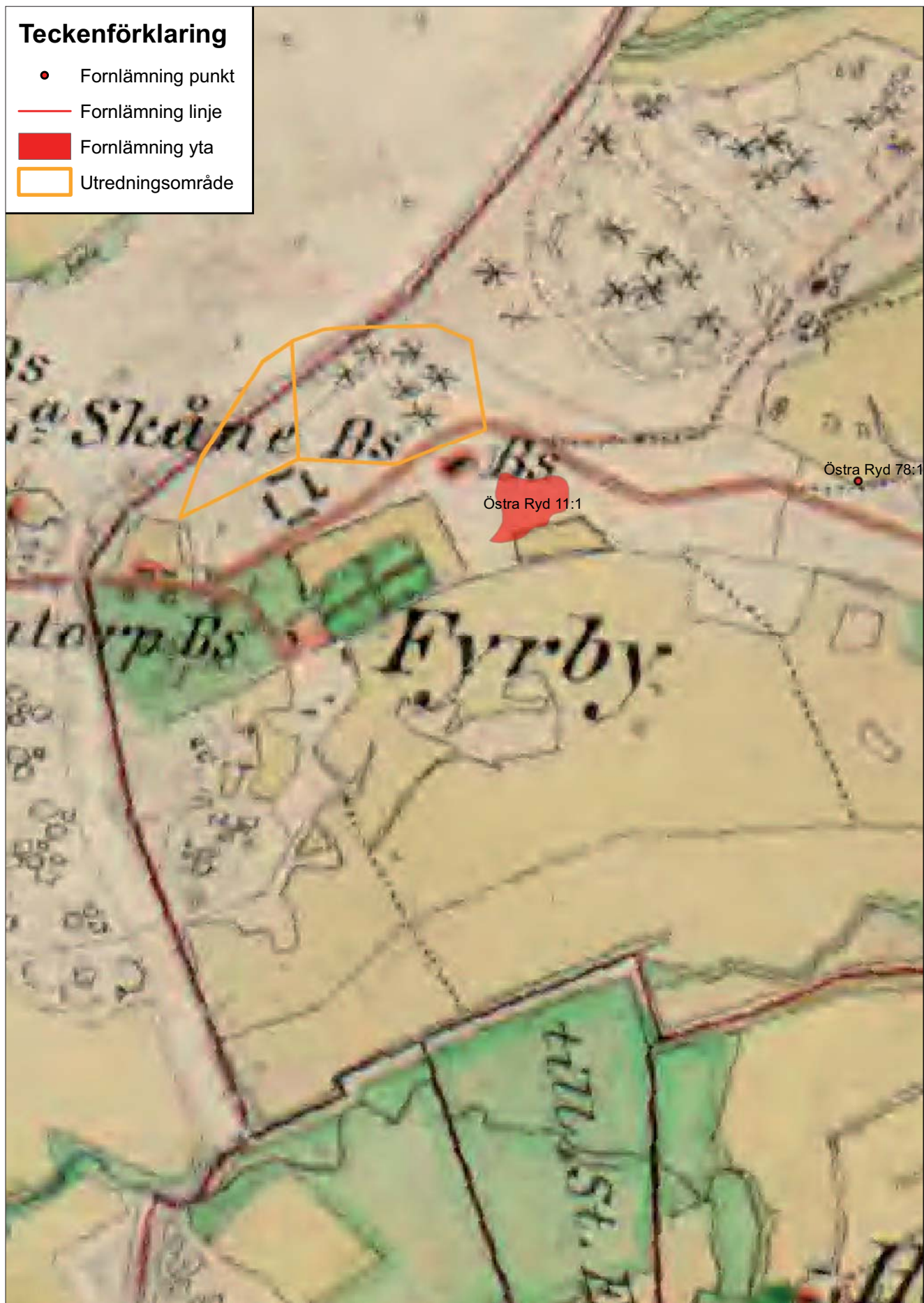
Efter den genomförda kart- och arkivstudien kunde konstateras att förutom de redan kända och registrerade forn- och kulturlämningarna i utredningsområdets närhet fanns inga ytterligare lämningar. Därefter vidtog specialinventering i fält.

Vid inventeringen kunde varken fynd eller några ytterligare forn- eller kulturlämningar identifieras inom utredningsområdet.

Det är länsstyrelsen som fattar beslut i ärendet och avgör vilka eventuella fortsatta arkeologiska åtgärder som krävs.



Figur 3. Ekonomiska kartan från 1948 med utredningsområdet (ursprungligen två områden) markerat.
Skala 1:5 000



Figur 4. Häradsekonomiska kartan från 1867-77. Skala 1:5 000

Referenser

Larsson M. 1992. Fyrby. Östra Ryds socken, Söderköpings kommun. Arkeologisk utredning och förundersökning. Riksantikvarieämbetet, Byrån för arkeologiska undersökningar. Rapport UV Linköping 1992.

Franzén G. 1982. Hammarkinds härad, bebyggelsenamn. Ortnamnen i Östergötlands län. Del 11. Ortnamnsarkivet i Uppsala. Uppsala.

Pamp B. 1988. Ortnamn i Sverige. Studentlitteratur. Lund.

Svenskt ortnamnslexikon. 2003. Mats Wahlberg (red). Språk- och folkminnesinstitutet (SOFI). Uppsala.

Arkiv

Fornminnesregistret/FMIS
Lantmäteriet i Linköping
Ortnamnsarkivet i Uppsala
Östergötlands läns museums topografiska arkiv

Kartmaterial

Häradskartan, blad Styrestad 112-56:16 från 1868-77

Ekonomiska kartan över utredningsområdet från 1948, blad 8G5e Östra Ryd.

Digital fastighetskarta över Viby 2:7

Ägomätningsskarta från 1784, LMS Akt nr D159-70:2

Arealavmätningsskarta från 1885, LMV Akt nr 05-ÖRY-242

Internet

<http://www.lantmateriet.se>
<http://www.fmis.raa.se/>

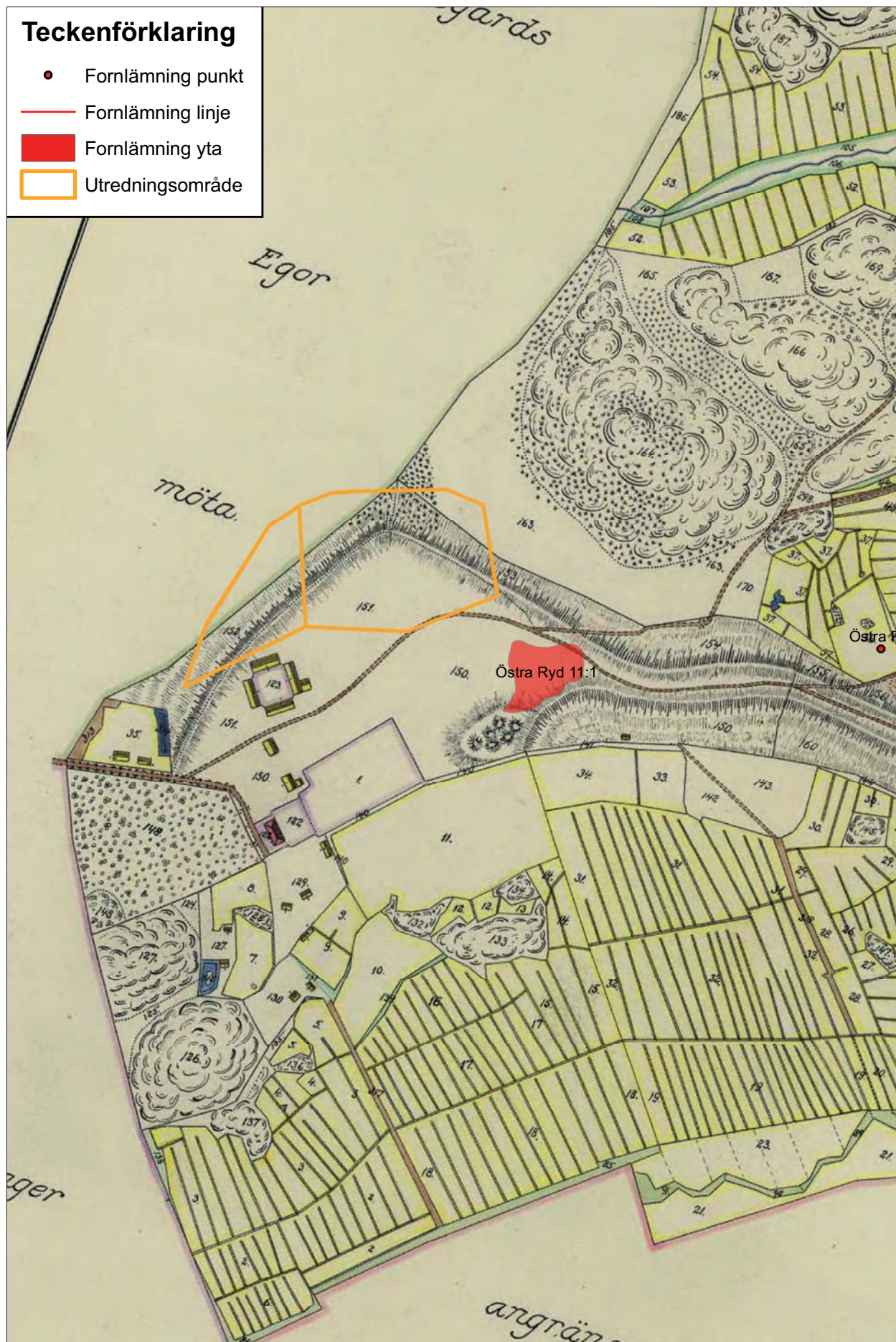
Förkortningar

Fmr/FMIS	Fornminnesregistret
Inv	Inventering
LMV	Lantmäteriverket
LMS	Lantmäteristyrelsen
RAÄ	Riksantikvarieämbetet
ÖLM	Östergötlands läns museum

Tekniska uppgifter

Fastighet	Viby 2:7
Socken	Östra Ryd
Kommun	Söderköping
Landskap	Östergötland
Län	Östergötland
Fornlämningsnummer	Östra Ryd 11:1
Ekonomiska kartans blad	8G 5e
Koordinater	X6477110-6477215, Y1521041-1521352
Koordinatsystem	RT 90 2,5 gon V
Höjdsystem	RH 00
Länsstyrelsens beslut	Frivillig utredning
Länsstyrelsens diarienummer	431-3357-04
ÖLM diarienummer	340/06
ÖLM kontonummer	530518
Uppdragsgivare	Sand & Grus AB Jehander
Kostnadsansvarig	Sand & Grus AB Jehander
Projektledare	Mattias Schönbeck
Personal	Anders Persson
Fältarbetstid	2006-09-21
Total projekttid	16 timmar
Totalt undersöktes	9 000 m ²
Därav intensivt	-
Fynd	Nej
Foto	Nej
Analyser	Nej
Grafik	Mattias Schönbeck
Renritning	-
Grafisk form	Johan Levin
Dokumentationsmaterialet förvaras på Östergötlands länsmuseum.	
Ur allmänt kartmaterial	© Lantmäteriverket dnr 507-99-499
ISSN 1403-9273	Rapport 2006: 51© Östergötlands länsmuseum

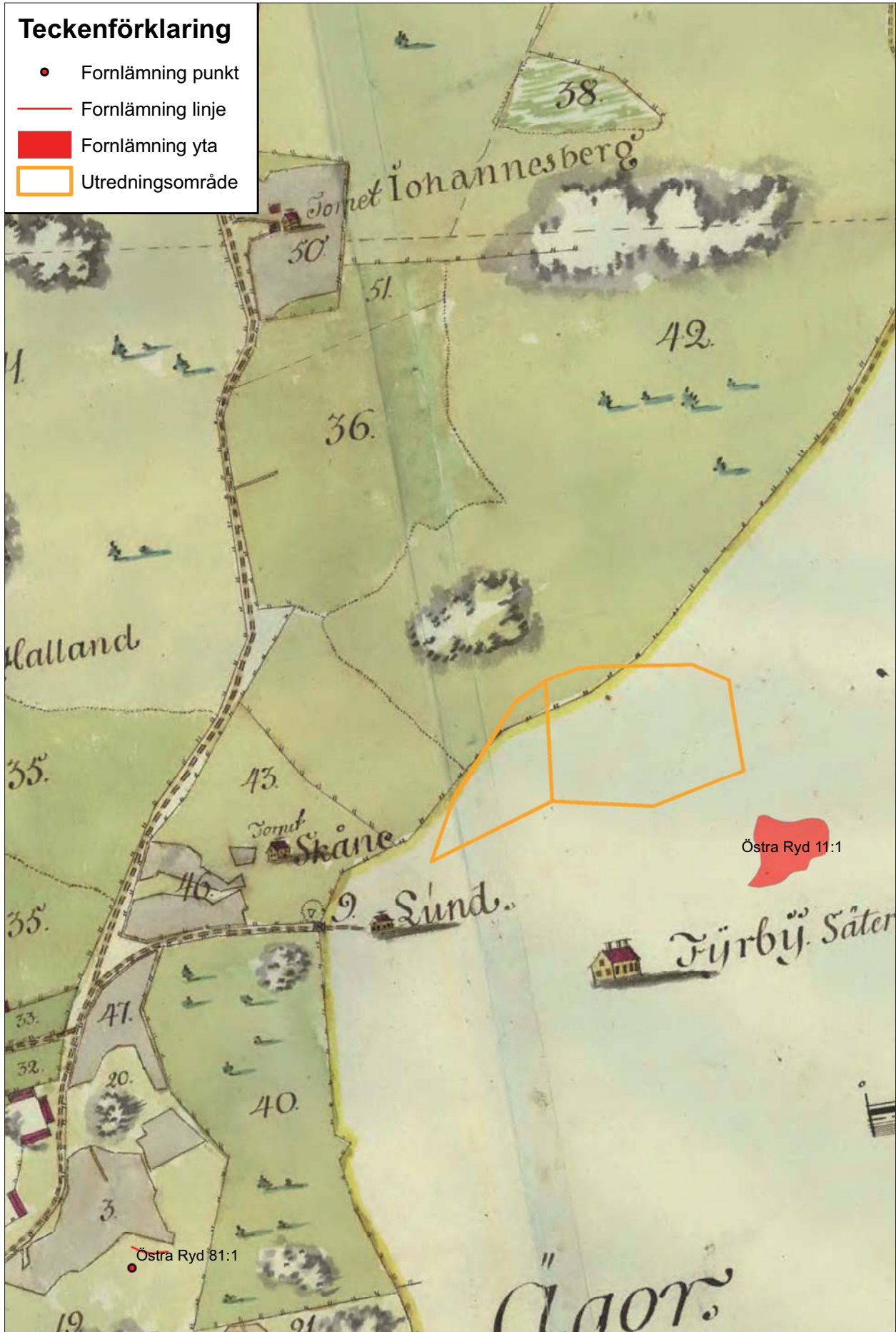
Bilaga 1. Kartor



Arealavmätningsskarta över Fyrby från 1858 med utredningsområdet markerat. Skala 1:5 000

Teckenförklaring

- Fornlämning punkt
- Fornlämning linje
- Fornlämning yta
- Utredningsområde



Ägomättningskarta över Vi by från 1784. Skala 1:5 000



Med anledning av planerad utökad täktverksamhet inom fastigheten Viby 2:7 i Östra Ryds socken, utförde Östergötlands länsmuseum en arkeologisk utredning etapp 1 inom det planerade området. Vid den frivilliga arkeologiska utredningen etapp 1 påträffades inga fynd eller fornlämningar inom det aktuella utredningsområdet.