

Rapport 2006:40

Samlingsrapport

Samlad arkeologi i Östergötland 1962 - 1987

Östergötlands län

Titti Fendin & Petter Nyberg



ÖSTERGÖTLANDS LÄNSMUSEUM
KULTURMILJÖAVDELNINGEN



Innehåll

Inledning	2
Ög, Bankekinds sn, Övre Fillinge 5:1	3
Ög, Gårdeby sn, kyrkan	9
Sm, Gärdserums sn, Tingetorp 11:1.	13
Ög, Hagebyhöga sn, Stora Hagebytorp	25
Ög, Heda sn, Isberga Östergård 1:6	29
Ög, Högby sn, RAÄ 57 och 79	33
Ög, Konungsunds sn, kyrkan	37
Ög, Ledbergs sn, Kärrsjö gravfält.	41
Ög, Linköpings stad, Tornby industriområde	45
Ög, Norrköpings stad, Holmens bruk	49
Ög, Nässja sn, Eneby (Getryggen), RAÄ 21	55
Ög, Risinge sn, Grosvad	59
Ög, Skänninge stad, Sandbergsska gården	63
Ög, Skänninge stad, kv Skenabron 4.	71
Ög, Tingstad sn, Smedby 4:1, RAÄ 95.	77
Ög, Vinnerstad sn, Vedemö 1:7	81
Ög, Vreta Kloster sn, Gunnarslund.	85
Ög, Vreta Kloster sn, Vreta Kloster kyrkogård	91
Ög, Vreta Kloster sn, Stora Sjögestad, RAÄ 64	107
Ög, Västra Ny sn, Baggebytorp 1:1, RAÄ112.	111
Ög, Västra Ny sn, Bona 1:1	115
Ög, Västra Stenby sn, Grepstad, RAÄ2, 3.	123
Ög, Västra Tollstad sn, Hästholmen, RAÄ 21.	127
Ög, Åtvid sn, Edberga	131
Ög, Åtvid sn, Östantorp	137
Ög, Östra Ryd sn, Prästgården	141
Ög, Östra Ryds sn, Viby 2:1.	145



Inledning

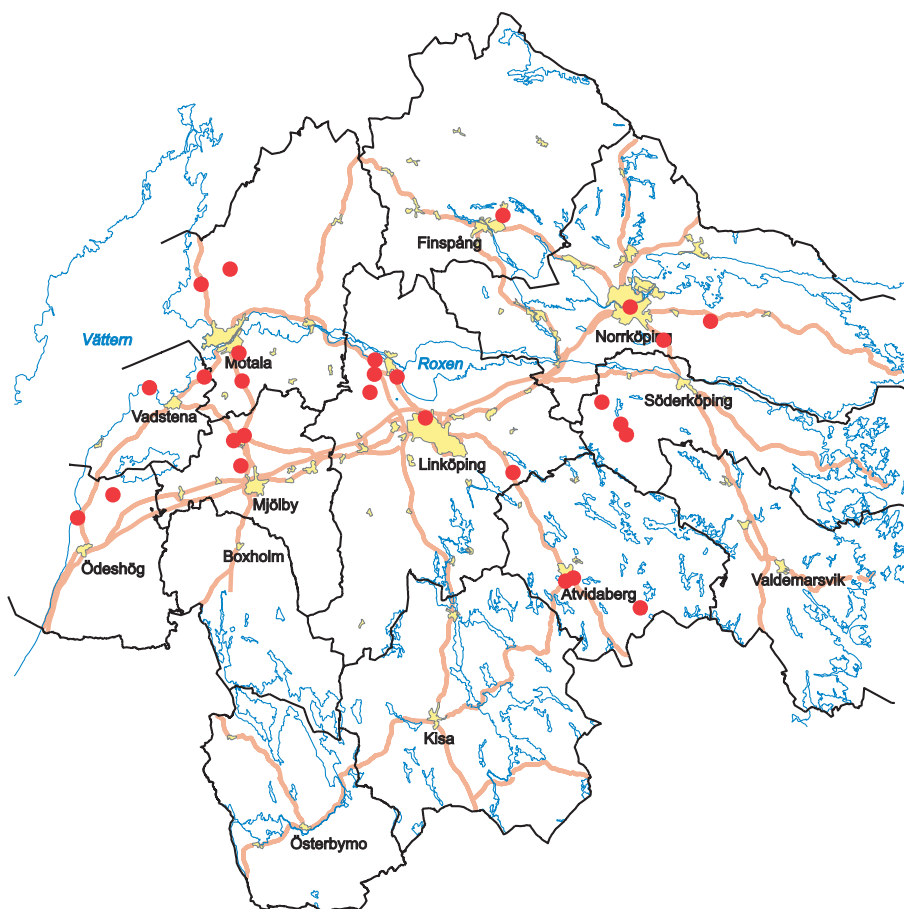
Under budgetåren 2005 och 2006 tilldelade Länsstyrelsen i Östergötlands län medel (anslag 28:26) för rapportering av arkeologiska undersökningar utförda av Östergötlands länsmuseum mellan 1962 och 1999. Rapporteringen skulle omfatta undersökningar inom Östergötlands län och ha formen av kortfattade rapportsammanställningar efter en mall som utarbetats av Riksantikvarieämbetet. Därtill skulle en materiallista upprättas där det framgick vilka arkivhandlingar som fanns att tillgå och var man kunde finna dem. Rapporterna och ett urval kartor, foton och ritningar från undersökningarna skulle härfter sammanföras i en samlingsrapport.

Arbetet genomfördes under perioden 31/7–15/10 2006. För varje rapport hade avsatts tid för två dagars arbete. Arkivmaterial inhämtades från Östergötlands länsmuseums topografiska arkiv och fotoregister, från Fornminnesregistret och från Arkivet för svensk kulturminnesvård och antikvarisk forskning vid Riksantikvarieämbetet, Stockholm. Fyndlistor från undersökningarna stämdes av med accessionskatalogen vid Östergötlands länsmuseum och med katalogdatabasen till Statens historiska museums fyndsamlingar. Viss efterundersökning av fynd utfördes i länsmuseets fyndmagasin. Norrköpings stadsmuseum, Kungliga myntkabinettet samt arkivet vid Länsstyrelsen i Östergötlands län har därutöver kontaktats angående olika fyndfrågor.

Ritningar och planer i rapporterna har av utrymmesskäl förminskats. De skalor som anges är därför inte korrekta.

Petter Nyberg
antikvarie

Titti Fendin
antikvarie





2006-10-15

Undersökning: Ög, Bankekinds sn, Övre Fillinge 5:1

Lst dnr: 11.391-377-86 (1986-03-20)

Ansvarig institution: Bankekinds hembygdsförening

Eget dnr:

RAÄ & SHM dnr:

Ansvarig för undersökningen: Thomas B Larsson
Dagmar Hinze Larsson

Fynd: Ja Nej

Ekonomiskt kartblad: 086 30 (8G 3a Fillinge)

Lägeskoordinater: X6467550, Y1502250

Landskap	Östergötland
Socken/stad	Bankekind
Fornlämningsnummer	68
Fastighet/kvarter	Övre Fillinge 5:1
Fornlämningstyp	Stensträngssystem
Undersökningsår	1986
Typ av undersökning	Arkeologisk undersökning
Dokumentationsmaterial	Ärendehandlingar, rapport, fyndlista
Materiallista bifogas	Ja
Fyndlista bifogas	Ja
Ekonomisk karta eller stads/kvarterskarta bifogas	Ja
Datering	Äldre järnålder
Resultaten har publicerats i	-
Sammanställt av, namn och datum	Titti Fendin 2006-08-08



Beskrivning (ex: orsak till undersökningen, beskrivning av undersökningsområdet, undersökningens omfattning, sammanfattning av resultaten, fyndkategorier)

Bebyggelselämningar i Ög, Bankekinds sn, Övre Fillinge 5:1, RAÄ 68

Under vecka 33 och 34 i augusti 1986 utförde Östergötlands länsmuseum i samarbete med Bankekinds hembygdsförening en arkeologisk provundersökning av fornlämning 68 på Övre Fillinge 5:1, Bankekinds sn. Fornlämningen, ett stensträngssystem, är belägen 1 km S om Övre Fillinge by, cirka 600 m V om väg 35 mot Åtvidaberg (Ekonomiska kartans blad 8g 3a Fillinge). Trakten är för övrigt mycket rik på fornlämningar av äldre järnålderskaraktär, bland annat stensträngssystem, gravfält och enstaka stensättningar. Provundersökningen omfattade 65 m² samt ett område på 1500 m² utanför fornlämning 68 som karterades. Detta område innehåller en cirka 90 m lång stensträng, tre odlingsrösen och en trolig åkeryta på cirka 400 m².

Den undersökta delen av fornlämning 68 består av en 25 x 25 m stor yta omgärdad av en stenvall, 0,3-0,5 m hög, 2,0-2,5 m bred och uppbyggd av cirka 0,2-0,8 m stora stenar. Stenvallen ligger på en flack moränslutning, cirka 85-90 m ö h, och med lutning åt SV. Den skiljer sig markant vad gäller form, uppbyggnad och utseende från de omgivande stensträngarna och liknar mer en fornborgsvall. Platsen och fornlämningen kallas i muntlig tradition för "Hednakyrkan" och enligt anteckningar i anslutning till laga skifte (1846) för "Svinboborg".

Undersökningen syftade till att få svar på frågan om anläggningen var samtida med stensträngssystemet och majoriteten av de bevarade gravarna i området. En annan frågeställning var om anläggningens funktion på något sätt kunde relateras till funktionen hos omgivande fornlämningar.

Efter rensning framgick att stenvallens uppbyggnad – parallellt liggande 0,5-0,8 m stora stenar samt en fyllning av mindre stenar i flera skikt – motsvarade en skalmurskonstruktion med två tydliga och en mer osäker ingång. I N, NV samt i NO var muren mest intakt medan den i övrigt hade rasat på flera ställen. I sydvästra och nordöstra hörnet var muren högre och hade fler stenar än i övriga delar. Strax utanför muren, 2 m V om den tredje ingången, låg en brunnsliknande fördjupning (cirka 2 m djup).

Ett 2,5 m brett schakt lades genom N delen av muren för att klargöra murens konstruktion. Murkärnan var omkring 1 m bred och uppbyggd av 0,4-0,8 m stora stenar i två skikt. Muren var som högst 0,7 m och underlagrades av en småstenspackning. Denna sträckte sig i N 1,8 m och i S 2,7 m utanför själva muren. Ett schakt lades även vid den NO ingången.

Ett tiotal stolphål, två kokgropar och en härd undersöktes inom en stor, plan yta i NO delen av RAÄ68. Runt härden påträffades harts, bränd lera och bitar av något som påminde om bränt bröd.

Frågan om stenvallens eventuella samtidighet med övriga lämningar inom området kunde vid undersökningstillfället inte närmare klargöras. Kolprover från härden och en kokgrop togs för ¹⁴C-analys. Resultatet av denna kan förhoppningsvis ge mer klarhet om lämningarnas ålder. Datering av kokgropen bör ange det tidigaste anläggningsdatumet för skalmuren. Hörnresterna av muren i SV och NO delen kan tyda på att här funnits tornkonstruktioner. Mängden sten kan tala för att dessa varit relativt höga. Murresterna uppvisar konstruktionsmässiga likheter med bebyggelselämningar från äldre järnålder på Fläret i Askeby sn, vilka tolkats som befästa gårdar (se Widgren, Mats. 1983. Settlement and farming systems in the early Iron Age: a study of fossil agrarian landscapes in Östergötland, Sweden. I *Stockholm studies in human geography* 3. Stockholm: Almqvist & Wiksell international). För att mer heltäckande kunna besvara frågan om Övre Fillingeanläggningarnas datering och funktionella status i förhållande till omkringliggande lämningar förordas en totalundersökning av yterna utanför RAÄ68.



Undersökningen leddes av arkeologerna Dagmar Hinze-Larsson och Thomas B Larsson. Medverkande vid undersökningen var fjorton medlemmar ur Bankekinds hembygdsförening.

Resultaten presenteras i rapporten "Fornlämning 68, Övre Fillinge 5:1, Bankekinds socken, Östergötland. Provundersökning av skalmur och boplats 1986" av Dagmar Hinze Larsson och Thomas B. Larsson.



ÖLM Dnr 298/86

RAÄ & SHM dnr:

Lst dnr:

Arkeologisk provundersökning RAÄ68, Övre Fillinge 5:1, Bankekinds sn, Ög

Materiallista, interimsarkiv

Undersökningsansvarig: Thomas B. Larsson

År: 1986

Kontonummer:

Arkivhandlingar

	Ja	Nej	Antal	
Ärendehandl:	<input checked="" type="checkbox"/>	<input type="checkbox"/>	12	
Manus:	<input checked="" type="checkbox"/>	<input type="checkbox"/>	1	Sidor: 16
Negativ:	<input type="checkbox"/>	<input checked="" type="checkbox"/>		Ev U-nr:
Kontaktkopior:	<input type="checkbox"/>	<input checked="" type="checkbox"/>		
Fotoplaner:	<input type="checkbox"/>	<input checked="" type="checkbox"/>		
Fältritningar:	<input type="checkbox"/>	<input checked="" type="checkbox"/>		
Renritningar:	<input type="checkbox"/>	<input checked="" type="checkbox"/>		
Datadisketter:	<input type="checkbox"/>	<input checked="" type="checkbox"/>		Format:
Fynd:	<input checked="" type="checkbox"/>	<input type="checkbox"/>		Var: Östergötlands länsmuseum
Osteologi:	<input type="checkbox"/>	<input checked="" type="checkbox"/>		Var:
Analysprover:	<input checked="" type="checkbox"/>	<input type="checkbox"/>		Vad/Var: Kolprover för ¹⁴ C-analys, Östergötlands länsmuseum

Övrigt:

Arkeologisk personal utöver undersökningsansvarig:

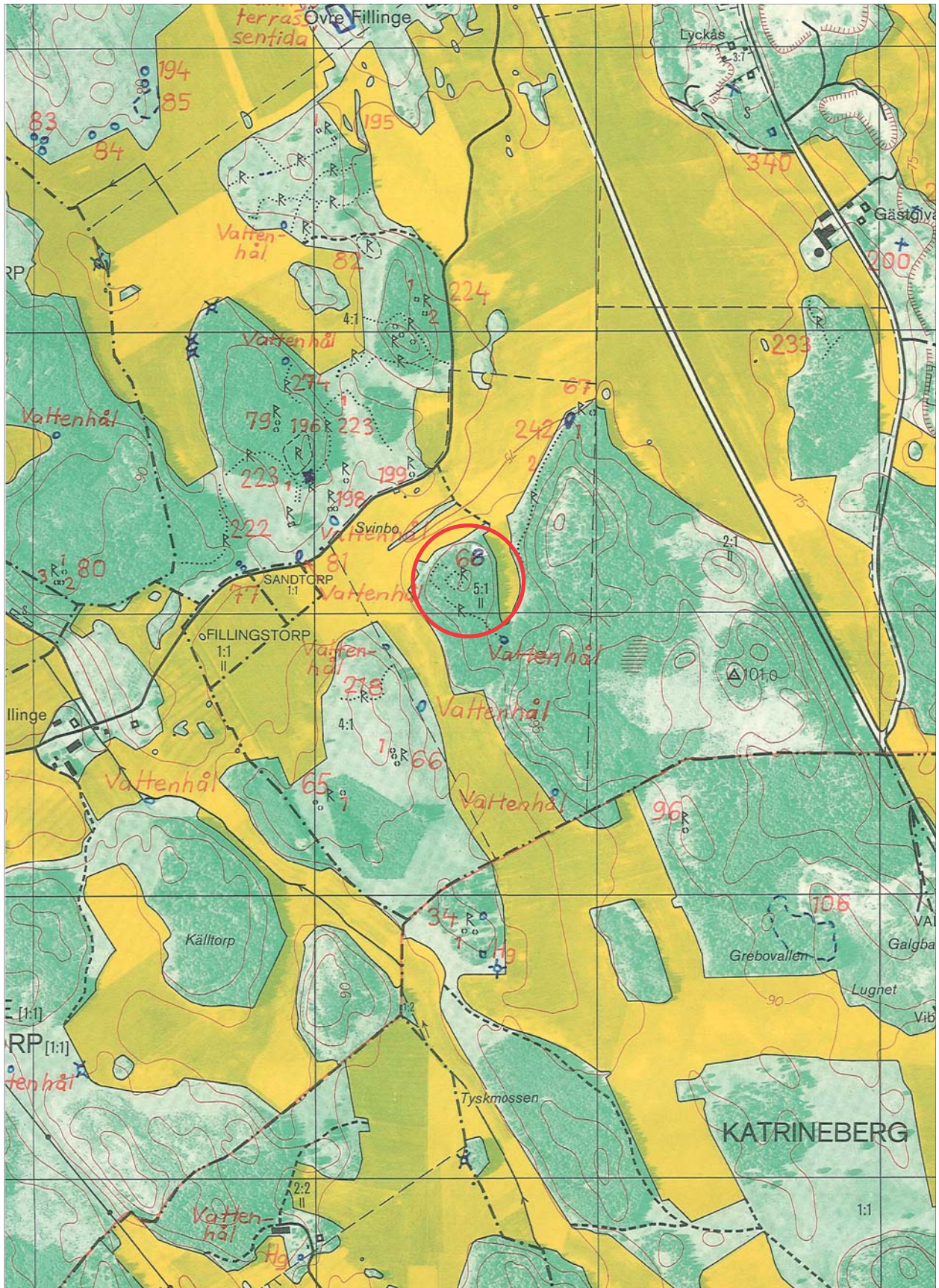
Dagmar Hinze Larsson samt 14 medlemmar ur Bankekinds hembygdsförening

Övriga ärenden hörande till dnr:

Datering: STÅ BRÅ JÄÅ M-TID E-REF ODAT

Uppdragsgivare, namn och adress:

Bankekinds hembygdsförening, c/o Allan Svensson, Fillinge Mellangård, 585 90 LINKÖPING





Fyndlista arkeologisk provundersökning augusti 1986
fornlämning 68, Övre Fillinge 5:1, Bankekinds sn, Ög
Östergötlands länsmuseum dnr 298/86

Nr	Fynd	Antal	Läge
1	Bränt bröd	1	X361 Y 268,8 Z+88,19
2	Harts?	1	X361 Y 269 Z+88,20
3	Harts/Slagg?	1	X359,8 Y268 Z+88,16
4	Harts?	1	X360,4 Y267,8 Z+88,13
5	Harts?	1	X360,2 Y268,1 Z+88,11
6	Bränd lera	4	X358,7 Y269,3 Z+88,12



2006-10-15

Undersökning: Ög, Gårdeby sn, kyrkan

Lst dnr:

Ansvarig institution: Östergötlands länsmuseum

Eget dnr: 1763/80

RAÄ & SHM dnr:

Ansvarig för undersökningen: Harriet Wigertz

Fynd: Ja Nej

Ekonomiskt kartblad: 086 63 (8G 6d Gårdeby)

Lägeskoordinater: X6480308, Y1517072

Landskap	Östergötland
Socken/stad	Gårdeby
Fornlämningsnummer	-
Fastighet/kvarter	Kyrkan
Fornlämningstyp	Byggnadsrester
Undersökningsår	1979
Typ av undersökning	Arkeologisk undersökning
Dokumentationsmaterial	Ärendehandlingar
Materiallista bifogas	Ja
Fyndlista bifogas	-
Ekonomisk karta eller stads/kvarterskarta bifogas	Ja
Datering	-
Resultaten har publicerats i	-
Sammanställt av, namn och datum	Titti Fendin 2006-10-05



Beskrivning (ex: orsak till undersökningen, beskrivning av undersökningsområdet, undersökningens omfattning, sammanfattning av resultaten, fyndkategorier)

Gårdeby socken, kyrkan

Som ett led i det omfattande renoveringsarbetet av Gårdeby kyrka genomförde antikvarie Harriet Wigertz, tillsammans med museibiträdet Olof Stenberg, den 30/5 1979 en arkeologisk undersökning av murrester under kyrkans predikstol. Gårdeby kyrka uppfördes under 1200-talets senare hälft som en romansk absidkyrka i gråsten med rektangulärt långhus och smalare absidkor. Under senmedeltid byggdes en sakristia till i norr. Kyrkans predikstol vilar på ett putsat murverk, troligtvis ett gammalt sidoaltare alternativt en grav. Den arkeologiska undersökningen syftade till att fastställa de framtagna lämningarnas karaktär och ursprung. Tanken var också att undersökningen skulle vara vägledande för den framtida behandlingen av murresterna.

Undersökningen genomfördes i enlighet med ovanstående. De fragmentariska murresterna visade sig vara det enda som återstod av ett medeltida altare. Altarets norra omfattning kunde dock inte fastställas. Ursprunglig puts påträffades på väggen bakom och vid sidan om altaret vilket talar för att altaret har varit inmurat i kyrkan efter byggnadstiden. Ur antikvarisk synpunkt förordas – med tanke på placeringen av predikstolen – att resterna av altaret i görligaste mån bevaras.

Enligt brev från kontraktsprost Sven Norlin, Östra Ryd, Söderköping, till Riksantikvarieämbetet 1980-07-17 (dnr 1763 23/7 1980) är nu de utjämnade resterna av det medeltida altaret under predikstolen delvis synliga.

Undersökningen utfördes av antikvarie Harriet Wigertz, Östergötlands länsmuseum.



Foto E52949. Påmurningarna avlägsnade. I hålet i södra långhusväggen har ett ovanpå murverket liggande träunderlag, i form av ett kors, varit inmurat. Foto Harriet Wigertz, 1979.



2006-10-15

ÖLM dnr: 1763/80

RAÄ & SHM dnr:

Lst dnr:

Undersökningsplats: Kyrkan, Gårdeby sn, Ög

Materiallista, interimsarkiv

Undersökningsansvarig: Harriet Wigertz

År: 1979

Kontonummer:

Arkivhandlingar

	Ja	Nej	Antal	
Ärendehandl:	<input checked="" type="checkbox"/>	<input type="checkbox"/>	5	
Manus:	<input checked="" type="checkbox"/>	<input type="checkbox"/>	1	Sidor: 2
Negativ:	<input type="checkbox"/>	<input checked="" type="checkbox"/>		Ev U-nr:
Kontaktkopior:	<input type="checkbox"/>	<input checked="" type="checkbox"/>		
Fotoplaner:	<input checked="" type="checkbox"/>	<input type="checkbox"/>		8 sv/v fotografier E52943-50. Negativen förvaras hos Östergötlands länsmuseum
Fältritningar:	<input type="checkbox"/>	<input checked="" type="checkbox"/>		
Renritningar:	<input type="checkbox"/>	<input checked="" type="checkbox"/>		
Datadisketter:	<input type="checkbox"/>	<input checked="" type="checkbox"/>		Format:
Fynd:	<input type="checkbox"/>	<input checked="" type="checkbox"/>		Var:
Osteologi:	<input type="checkbox"/>	<input checked="" type="checkbox"/>		Var:
Analysprover:	<input type="checkbox"/>	<input checked="" type="checkbox"/>		Vad/Var:

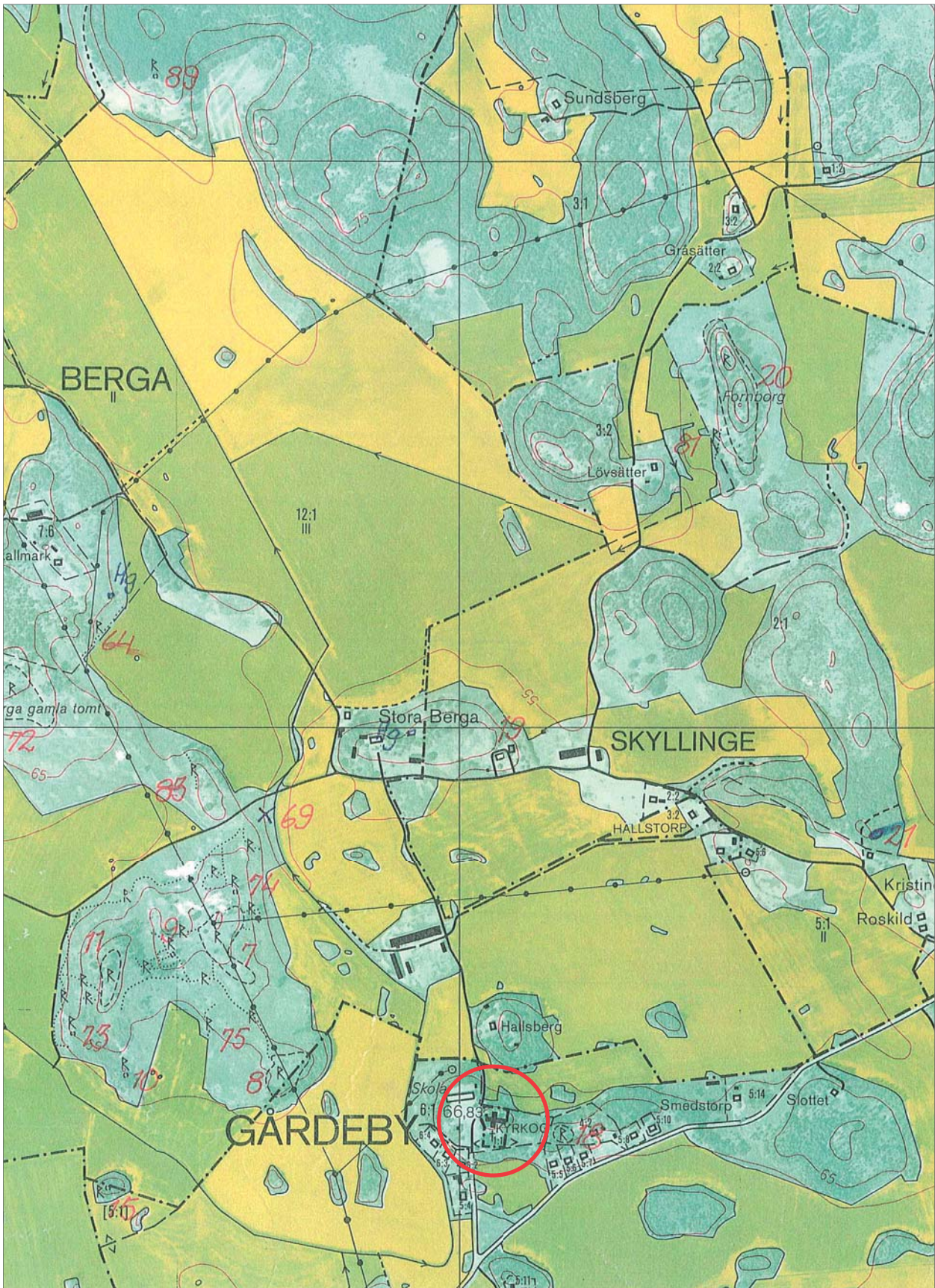
Övrigt:

Arkeologisk personal utöver undersökningsansvarig:
Olof Stenberg, museibiträde

Övriga ärenden hörande till dnr:

Datering: STÅ BRÅ JÅÅ M-TID E-REF ODAT

Uppdragsgivare, namn och adress:
Gårdeby församling





Undersökning: Sm, Gärdserums sn, Tingetorp 11:1

Lst dnr:

Ansvarig institution: Östergötlands och Linköpings stads museum Eget dnr:

RAÄ & SHM dnr: 2268/76

Ansvarig för undersökningen: Pär Hansson

Fynd: Ja Nej

Ekonomiskt kartblad: 076 94 (7G 9e Gärdserum)

Lägeskoordinater: X6447320, Y1522450

Landskap	Småland
Socken/Stad	Gärdserum sn
Fornlämningsnummer	RAÄ 36
Fastighet/kvarter	Tingetorp 11:1
Fornlämningstyp	Hällkista
Undersökningsår	1976
Typ av undersökning	Efterundersökning
Dokumentationsmaterial	Ärendehandlingar, rapportmanus, kontaktkopior, fältritningar, renritningar, fynd
Materiallista bifogas	Ja
Fyndlista bifogas	Ja
Ekonomisk karta eller stads/kvarterskarta bifogas	Ja
Datering	Romersk järnålder
Resultaten har publicerats i	-
Sammanställt av, namn och datum	Petter Nyberg 2005-12-12



Beskrivning (ex: orsak till undersökningen, beskrivning av undersökningsområdet, undersökningens omfattning, sammanfattning av resultaten, fyndkategorier)

Hällkista i Sm, Gärdserum sn, Tingestad 11:1, RAÄ 36

Undersökningen föranleddes av skadegörelse vid kabelgrävning och berörde ett ungefär tio kvadratmeter stort område inom vilket påträffades en skelettgrav i hällkista utan synligt märke ovan jord.

Fyndplatsen var belägen ca 1500 m sydöst om Gärdserums kyrka, ca 250 m öster om mangårdsbyggnaden på Tingetorp 11:1 och ca 120 m VSV om villabebyggelse på Tingetorp 6:2. Den ligger på en sydsluttning, ca 65 m ö h, av en åsrygg på botten av den stora dal som utgör nordligaste utlöparen av Uknadalen.

Undersökningen utfördes 7/4, 9/4, 12/4, 13/4, 6/5 och 7/5 1976. Till den åtgick ca 50 grovarbetstimmar och ca 1 maskintimme. Undersökningen leddes av antikvarie Pär Hansson. Övriga deltagare var museibiträdet Olof Stenberg och vapenfrie tjänstepliktige Jochum Pihl.

Hällkistan var belägen i åkermark. Ploglagret bestod av grusblandad mylla, under vilken vidtog grusig sand. Kabelschaktet, som var ca 0,8 m brett och ungefär lika djupt, gick i östlig - västlig riktning. Schaktet skar hällkistan, som låg i nordlig - sydlig riktning, strax söder om dess öst - västliga mittaxel. Då grävskopan stött på kistans hållar, hade schaktet utvidgats åt söder och vägghällarna kastats upp på schaktets kanter. I schaktets norra vägg syntes omedelbart under ploglagret ett ca 0,4 m tjockt och ca 1,3 m långt lager med kol, sot och skörbränd sten. I de uppkastade jordhögarna tillvaratogs, dels av anmälaren, dels vid efterundersökningen, följande fynd; delar av svärd med doppsko till slidan, sköldbuckla, sköldhantag, två spjutspetsar, spetsoval eldslagningssten av kvartsit samt ett stort antal järnfragment. I jordhögarna vid hällkistans sydända påträffades 26 st keramikfragment.

Vid nedrensning av anläggningens oskadade norra del påträffades resterna av hällkistan. På den västra sidan av en 1,3 m bred och 1,0 m djup nedgrävning stod tre glest resta hållar av gråsten, 0,61 - 0,78 m höga. På nedgrävningens östra sida, i schaktets södra vägg, stod dessutom en gråstenshäll, 0,59 m hög, i linje med de övriga. På grund av schaktutvidgningen åt söder kunde nedgrävningens hela längd inte bestämmas. I kistans norra, oskadade del låg en lockhäll, ca 1,0 m lång, nedrasad i fyllningen, lutande nedåt åt väster. Ytterligare några mindre hållar låg i kistans norra del. Det i schaktväggen iaktagna lagret av sot, kol och skärvsten sträckte sig åt norr i nedgrävningens hela längd. Fyllningen under lagret var uppblandat med material från ovan nämnda eldpåverkade lager. I nedgrävningens botten låg ett ca 2,4 m långt och 1,3 m brett välldat plant golv av flata gråstenshällar. Golvet täckte inte hela nedgrävningen. På detta golv låg ett ca 0,2 m tjockt skikt av orörd kistfyllning under kabelschaktets botten. I detta skikt påträffades övriga föremål in situ. Inga spår av skelett kunde iakttas. Nedgrävningens botten bestod av sand.



ÖLM dnr:

RAÄ & SHM dnr: 2268/76

Lst dnr:

Undersökningsplats: Sm, Gårdserum sn, Tingetorp 11:1, RAÄ 36

Materiallista, interimsarkiv

Undersökningsansvarig: Pär Hansson

År: 1976

Kontonummer:

Arkivhandlingar

	Ja	Nej	Antal	
Ärendehandl:	<input checked="" type="checkbox"/>	<input type="checkbox"/>		Var: ÖLM:s arkiv
Manus:	<input checked="" type="checkbox"/>	<input type="checkbox"/>	1	Sidor: 10
Negativ:	<input type="checkbox"/>	<input checked="" type="checkbox"/>		Ev U-nr:
Kontaktkopior:	<input checked="" type="checkbox"/>	<input type="checkbox"/>	3	
Fotoplaner:	<input type="checkbox"/>	<input checked="" type="checkbox"/>		
Fältritningar:	<input checked="" type="checkbox"/>	<input type="checkbox"/>	6	
Renritningar:	<input checked="" type="checkbox"/>	<input type="checkbox"/>	3	
Datadisketter	<input type="checkbox"/>	<input type="checkbox"/>		Format:
Fynd:	<input checked="" type="checkbox"/>	<input type="checkbox"/>	102	Var: Ingen uppgift
Osteologi:	<input type="checkbox"/>	<input checked="" type="checkbox"/>		Var:
Analysprover:	<input type="checkbox"/>	<input checked="" type="checkbox"/>		Vad/Var:

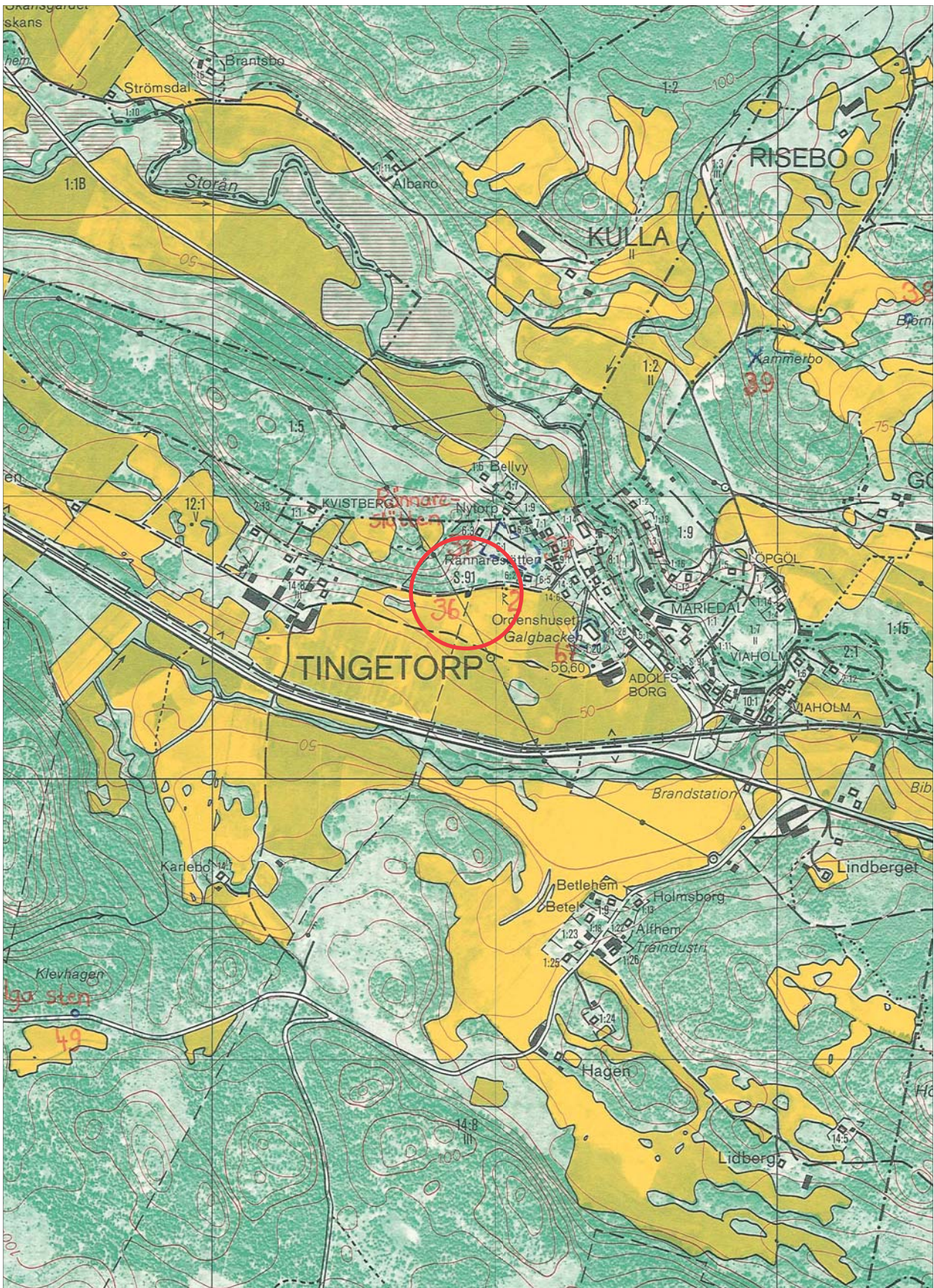
Övrigt:

Arkeologisk personal utöver undersökningsansvarig:
Museibiträde Olof Stenberg, vapenfrie tjänstepliktige Jochum Pihl

Övriga till ärendet hörande dnr:
RAÄ & SHM RAÄ dnr 2377/76, 264/77

Datering: STÅ BRÅ JÄÅ M-TID E-REF ODAT

Uppdragsgivare, namn och adress:
Forsaströms Kraft AB, Järnvägsgatan 8, Fack, 597 00 Åtvidaberg





Fyndförteckning (sida 1 av 3)

Anm. * Ej lägesbestämt fynd.

- F1 Kantbeslag till sköld, järn, längd ca 67 mm
- F2 Kantbeslag till sköld, järn, längd ca 56 mm
- F3 Kantbeslag till sköld, järn, längd ca 65 mm
- F4 Svärdsknapp, brons, profilerad, lätt skadad + två delar av greppet, järn
- F5 Keramikskärvor, 27 st, därav 2 bottenfragment, 1 mynningsfragment, största längd (botten-) 100 mm.
- F6 Fragment, järn, längd ca 75 mm
- F7 Fragment, järn, 4 st, det längsta ca 43 mm
- F8 Fragment, järn, 2 st, det längsta ca 37 mm
- F9 Fragment, järn, längd ca 32 mm
- F10 Fragment, järn, 2 st, det längsta ca 17 mm
- F11 Ten, järn, rund, längd 77 mm + fragment, järn, längd ca 30 mm
- F12 Fragment, järn, 4 st, det längsta ca 30 mm
- F13 Kantbeslag till sköld, järn, längd ca 90 mm
- F14 Kantbeslag till sköld, järn, längd ca 50 mm
- F15 Kantbeslag till sköld, järn, längd ca 65 mm
- F16 Kantbeslag till sköld, järn, längd ca 75 mm
- F17 Kantbeslag till sköld, järn, längd ca 65 mm
- F18 Kantbeslag till sköld, järn, längd ca 52 mm
- F19 Kantbeslag till sköld, järn, längd ca 53 mm
- F20 Kantbeslag till sköld, järn, 3 st, det längsta ca 35 mm
- F21 Kantbeslag till sköld, järn, 2 st, det längsta ca 45 mm
- F22 Kantbeslag till sköld, järn, längd ca 75 mm
- F23 Kantbeslag till sköld, järn, 3 st, det längsta ca 55 mm
- F24 Kantbeslag till sköld, järn, 2 st, det längsta ca 55 mm
- F25 Kantbeslag till sköld, järn, längd ca 60 mm
- F26 Kantbeslag till sköld, järn, längd ca 100 mm
- F27 Kantbeslag till sköld, järn, 2 st, det längsta ca 105 mm
- F28 Kantbeslag till sköld, järn, 3 st, det längsta ca 30 mm
- F29 Kantbeslag till sköld, järn, 3 st, det längsta ca 35 mm
- F30 Fragment, järn, 2 st, det längsta ca 20 mm
- F31 Fragment, järn, 5 st, det längsta ca 22 mm
- F32 Fragment, järn, 2 st, det längsta ca 11 mm
- F33 Fragment, järn, 4 st, det längsta ca 16 mm
- F34 Fragment, järn, längd ca 30 mm
- F35 Fragment, järn, längd ca 120 mm
- F36 Fragment, järn, 5 st, det längsta ca 23 mm
- F37 Fragment, järn, längd ca 27 mm
- F38 Fragment, järn, 4 st, det längsta ca 18 mm
- F39 Fragment, järn, 7 st, det längsta ca 20 mm
- F40 Fragment, järn, 2 st, det längsta ca 25 mm
- F41 Fragment, brons, längd ca 9 mm
- F42 Fragment, järn, 5 st, det längsta ca 15 mm
- F43 Kantbeslag till sköld, järn, 4 st, det längsta ca 45 mm
- F44* Svärd, järn, 4 delar med trärester, längd ca 350 mm
- F45* Svärd, järn, del av klinga med svärdrester, längd ca 150 mm



Fyndförteckning (sida 2 av 3)

Anm. * Ej lägesbestämt fynd

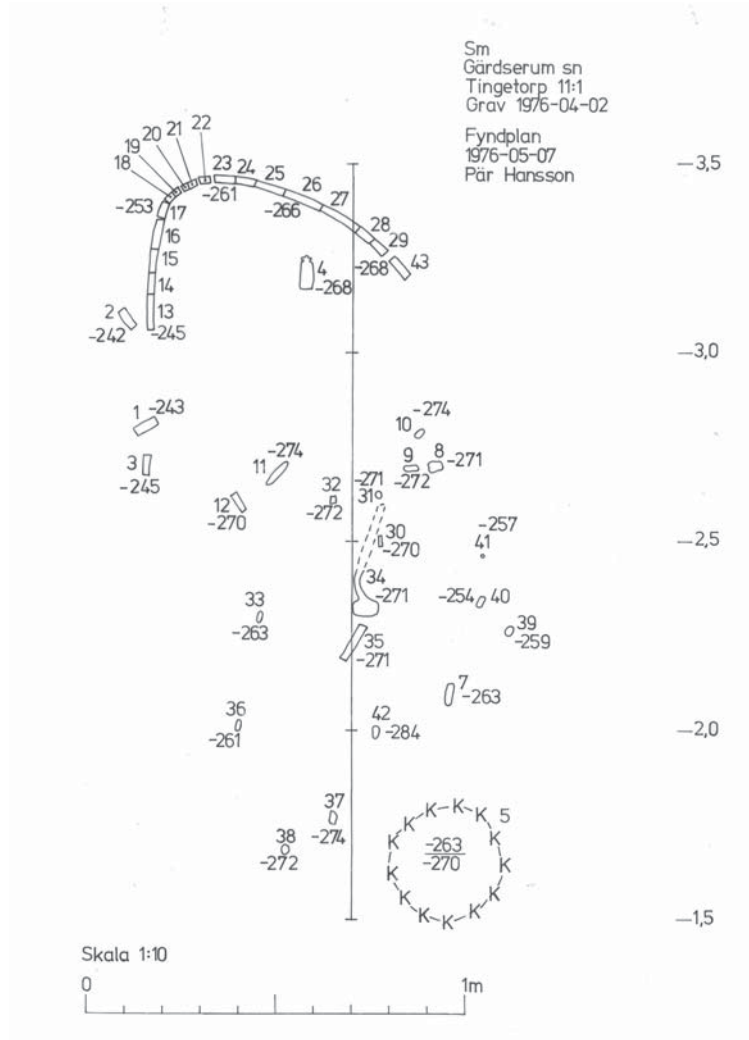
- F46* Beslag, brons, avlångt med nit och trärester, längd ca 50 mm
- F47* Doppsko, brons, genombruten, med trä- och järnrester
- F48* Spets till kniv?, Järn, längd ca 90 mm
- F49* Beslag, brons, triangulärt, längd ca 43 mm
- F50* Svärd, järn, del av klinga med trärester, längd ca 80 mm
- F51* Fragment, järn, ovalt tvärsnitt, längd ca 60 mm
- F52* Fibula i två delar, järn, längd ca 30 respektive 40 mm
- F53a* Sköldbuckla, järn, 2 delar av buckla med parerspets och brätte med nit, längd ca 120 mm
- F53b* Sköldbuckla, järn, del av buckla och brätte med nit, längd ca 70 mm
- F53c* Sköldbuckla, järn, del av buckla och brätte med nit, längd ca 75 mm
- F53d* Sköldbuckla, järn, del av buckla och brätte med nit, längd ca 85 mm
- F54* Sköldhantag, järn, del av, längd ca 85 mm
- F55* Svärd, järn, del av klinga, längd ca 50 mm
- F56* Fragment, järn, längd ca 45 mm
- F57* Fragment, järn, längd ca 40 mm
- F58* Fragment, järn, med trärester, längd ca 50 mm
- F59* Fragment, järn, längd ca 40 mm
- F60* Fragment, järn, med nit och trärester, längd ca 40 mm
- F61* Spjut med lång skaftholk, järn, längd ca 220 mm
- F62* Spjut med omböjd holk och ryggat blad, järn, längd ca 310 mm
- F63* Eldslagningssten, kvartsit, spetsoval, längd ca 74 mm
- F64* Fragment, järn, längd ca 40 mm
- F65* Fragment, järn, längd ca 40 mm
- F66* Fragment, järn, 12 st, det längsta ca 20 mm
- F67* Ten, järn, rund, längd ca 22 mm
- F68* Ten, järn, rund, längd ca 15 mm
- F69* Fragment, järn, 2 st, det längsta ca 25 mm
- F70* Fragment, järn, 6 st, det längsta ca 25 mm
- F71* Fragment, järn, längd ca 26 mm
- F72* Fragment, järn, 9 st, det längsta ca 23 mm
- F73* Fragment, brons, längd ca 35 mm
- F74* Fragment, järn, längd ca 30 mm
- F75* Fragment, järn, längd ca 27 mm
- F76* Fragment (sölja?), järn, längd ca 30 mm
- F77* Fragment, 15 st, det största längd ca 25 mm
- F78* Fragment, järn, längd ca 23 mm
- F79* Fragment, järn, längd ca 20 mm
- F80* Fragment, järn, längd ca 32 mm
- F81* Fragment, järn, längd ca 25 mm
- F82* Fragment, järn, längd ca 20 mm
- F83* Fragment, järn, 3 st, det längsta ca 20 mm
- F84* Fragment, järn, längd ca 32 mm
- F85* Fragment, järn, längd ca 25 mm
- F86* Fragment, järn, 2 st, det längsta 40 mm
- F87* Fragment, järn, 14 st, det längsta 20 mm

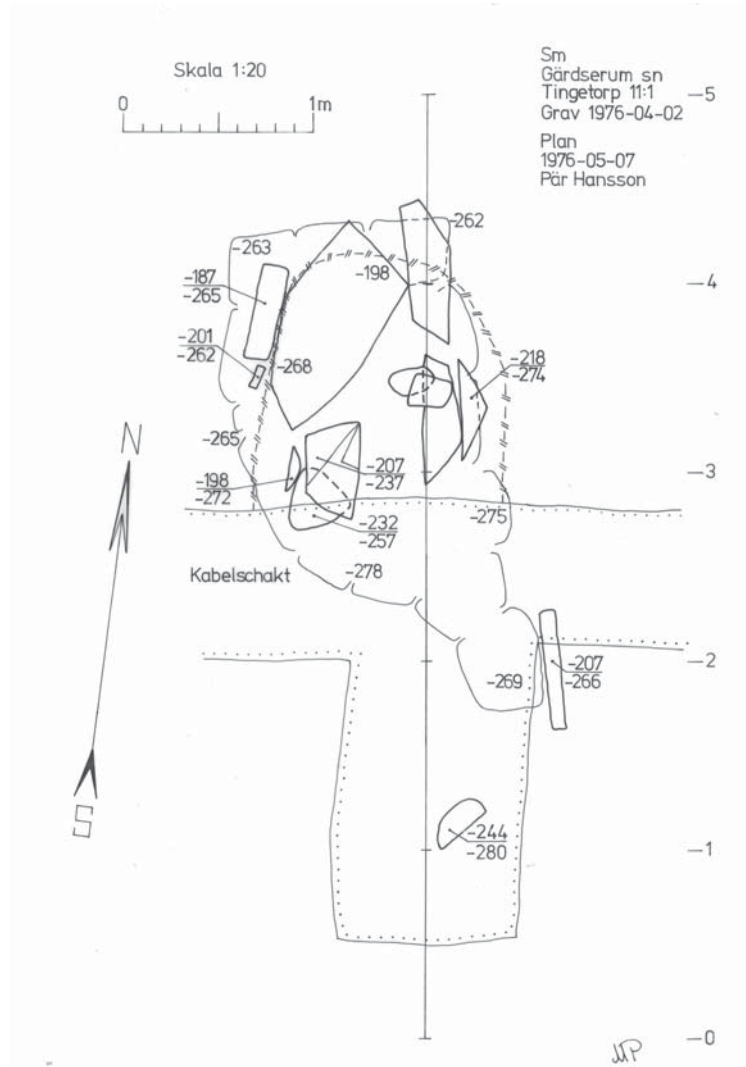



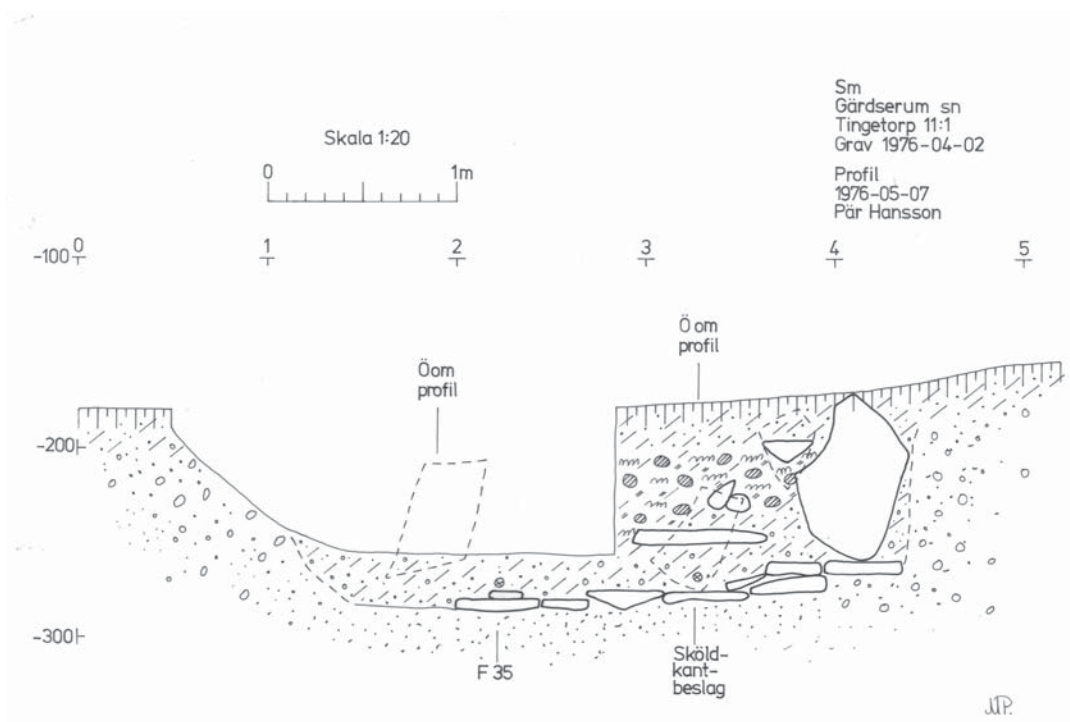
Fyndförteckning (sida 3 av 3)

Anm. * Ej lägesbestämt fynd.

F88*	Fragment, järn, längd ca 60 mm
F89*	Fragment, järn
F90*	Fragment, järn, längd ca 26 mm
F91*	Fragment, järn, längd ca 18 mm
F92*	Fragment, järn, längd ca 27 mm
F93*	Fragment, järn, längd ca 24 mm
F94*	Fragment, järn, längd ca 35 mm
F95*	Fragment, järn, 3 st, det längsta ca 17 mm
F96*	Kantbeslag till sköld, järn, längd ca 70 mm
F97*	Kantbeslag till sköld, järn, längd ca 43 mm
F98*	Kantbeslag till sköld, järn, längd ca 60 mm
F99*	Kantbeslag till sköld, järn, längd ca 31 mm
F100*	Kantbeslag till sköld, järn, längd ca 23 mm
F101*	Kantbeslag till sköld, järn, 2 st, det längsta ca 20 mm
F102*	Keramikfragment, 26 st, det största längd ca 50 mm









2006-10-15



Foto på fragment F29, textil troligen ull,
4-skaftad kypert, trådtäthet 16/16,
Spinningsriktning Z/S.





Riksantikvarieämbetet

ÖSTERGÖTLANDS LÄNSMUSEUM
KULTURMILJÖAVDELNINGEN

RAPPORTSAMMANSTÄLLNING

2006-10-15



2006-10-15

Undersökning: Ög, Hagebyhöga sn, Stora Hagebytorp

Lst dnr:

Ansvarig institution: Östergötlands och Linköpings stads museum

Eget dnr:

RAÄ & SHM dnr: 7235/62

Ansvarig för undersökningen: Anders Lindahl

Fynd: Ja Nej

Ekonomiskt kartblad: 085 60 (8F 6a Hagebyhöga)

Lägeskoordinater: X6484048, Y1450730

Landskap	Östergötland
Socken/Stad	Hagebyhöga sn
Fornlämningsnummer	RAÄ 43
Fastighet/kvarter	Stora Hagebytorp
Fornlämningstyp	Odlingsröseområde
Undersökningsår	1962
Typ av undersökning	Provundersökning
Dokumentationsmaterial	Ärendehandlingar, fältritningar, foton
Materiallista bifogas	Ja
Fyndlista bifogas	Nej
Ekonomisk karta eller stads/kvarterskarta bifogas	Ja
Datering	-
Resultaten har publicerats i	-
Sammanställt av, namn och datum	Petter Nyberg 2005-11-22



Beskrivning (ex: orsak till undersökningen, beskrivning av undersökningsområdet, undersökningens omfattning, sammanfattning av resultaten, fyndkategorier)

Odlingsröseområde (RAÄ 43) i Ög, Hagebyhöga sn, Stora Hagebytorp

Provundersökning av några odlingsrösen intill ett av Vägförvaltningen arrenderat grustag på Stora Hagebytorp, Hagebyhöga socken. Grustaget var beläget intill och söder om vägen mellan Vadstena och Motala. Undersökningen genomfördes under tiden 20 - 22 november 1962 under ledning av Anders Lindahl. Deltog gjorde även Sture Wahlqvist.

Samtliga rösen låg i mark som sedan lång tid tillbaka varit odlad. Närheten till gravfältet RAÄ 13, samt att man under pålagd odlingssten i ett av rösena kunde iaktta en fastare stensättning, gjorde att en provundersökning ansågs önskvärd. Vid undersökningen framkom dock ingenting som indikerade att det rörde sig om något annat än odlingsrösen.

Vid arkivstudier har ingen uppgift om antalet undersökta och borttagna odlingsrösen påträffats. Endast en av anläggningarna (A1) är dokumenterad med plan- och profilritning. Detta var ett oregelbundet ca 4,0 x 2,2 m stort odlingsröse. Största längden låg i nordvästlig - sydöstlig riktning. De övre stenarna var av varierande storlek och låg relativt glest. Den största stenen var ca 1,0 x 0,7 m stor. Under dessa stenar låg en oregelbunden tätare lagd stenpackning, bestående av mindre ungefär decimeterstora stenar av mer jämn storlek. Fyllningen mellan dessa mindre stenar bestod av sandblandad mylla. Även den undre stenpackningen var lokaliserad i nordvästlig - sydöstlig riktning. Ett femtiotal skärvor av rödgods låg under de övre stenarna i odlingsröset liksom vissa kolstänk.



ÖLM dnr:

RAÄ & SHM dnr: 7235/62

Lst dnr:

Undersökningsplats: Ög, Hagebyhöga sn, Stora Hagebytorp, RAÄ 43

Materiallista, interimsarkiv

Undersökningsansvarig: Anders Lindahl

År: 1962

Kontonummer:

Arkivhandlingar

	Ja	Nej	Antal	
Ärendehandl:	<input checked="" type="checkbox"/>	<input type="checkbox"/>		Var: ÖLM:s arkiv
Manus:	<input type="checkbox"/>	<input checked="" type="checkbox"/>		Sidor:
Negativ:	<input type="checkbox"/>	<input checked="" type="checkbox"/>		Ev U-nr:
Kontaktkopior:	<input type="checkbox"/>	<input checked="" type="checkbox"/>		
Fotoplaner:	<input type="checkbox"/>	<input checked="" type="checkbox"/>		
Fältritningar:	<input checked="" type="checkbox"/>	<input type="checkbox"/>	1	
Renritningar:	<input type="checkbox"/>	<input checked="" type="checkbox"/>		
Datadisketter	<input type="checkbox"/>	<input checked="" type="checkbox"/>		Format:
Fynd:	<input checked="" type="checkbox"/>	<input type="checkbox"/>		Var: Ingen uppgift
Osteologi:	<input type="checkbox"/>	<input checked="" type="checkbox"/>		Var:
Analysprover:	<input type="checkbox"/>	<input checked="" type="checkbox"/>		Vad/Var:

Övrigt:

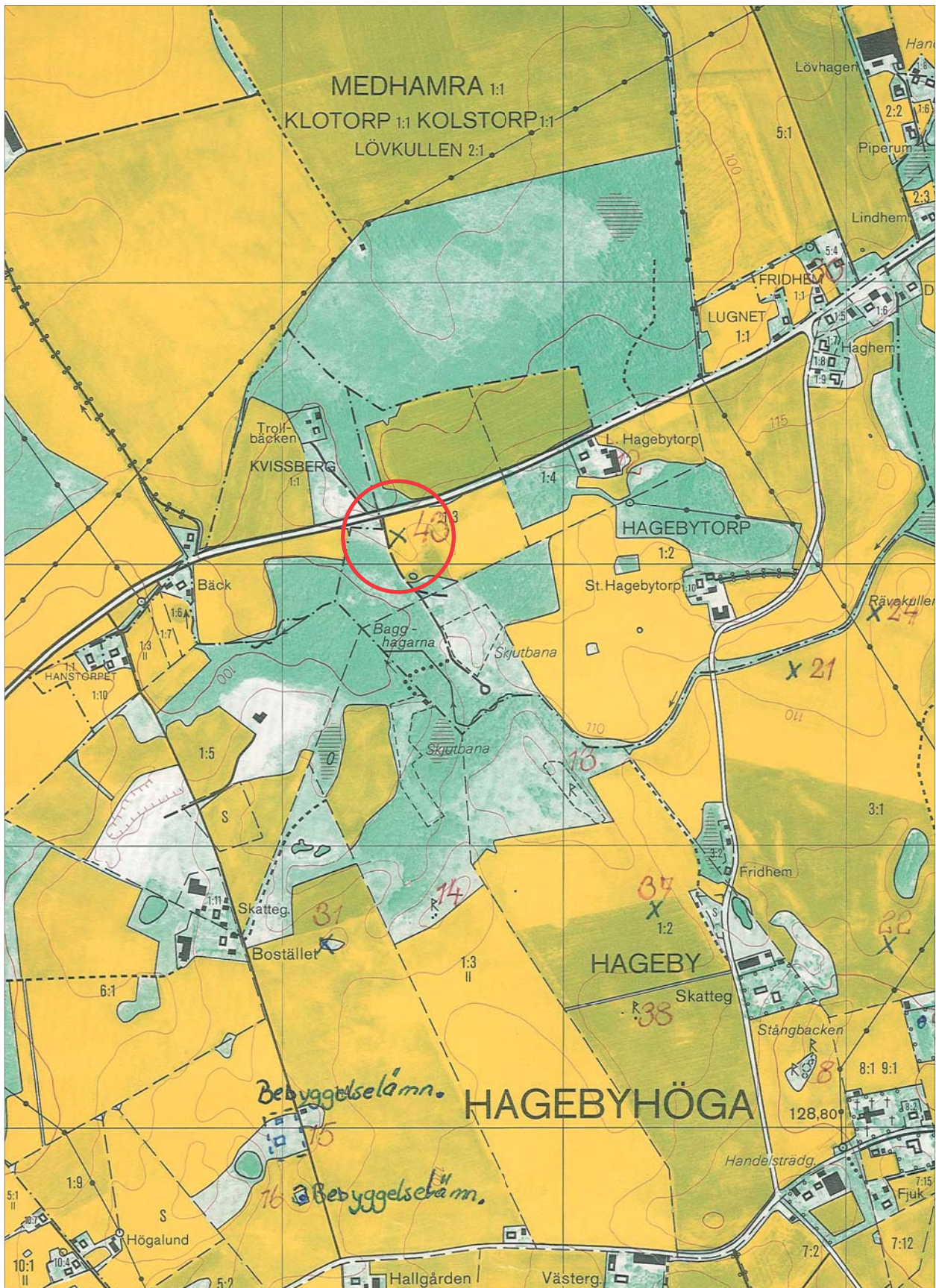
Positiva s/v foton (ÖLM:s arkiv)

Arkeologisk personal utöver undersökningsansvarig:
Sture Wahlqvist

Övriga till ärendet hörande dnr:

Datering: STÅ BRÅ JÅÅ M-TID E-REF ODAT

Uppdragsgivare, namn och adress:
Vägförvaltningen i Östergötlands län





2006-10-15

Undersökning: Ög, Heda sn, Isberga Östergård 1:6

Lst dnr:

Ansvarig institution: Östergötlands och Linköpings stads museum

Eget dnr:

RAÄ & SHM dnr: 5302/62

Ansvarig för undersökningen: Anders Lindahl

Fynd: Ja Nej

Ekonomiskt kartblad: 084 27 (8E 2h Rök)

Lägeskoordinater: X6464070, Y1435520

Landskap	Östergötland
Socken/Stad	Heda sn
Fornlämningsnummer	RAÄ 9
Fastighet/kvarter	Isberga Östergård 1:6
Fornlämningstyp	Gravfält
Undersökningsår	1962
Typ av undersökning	Besiktning
Dokumentationsmaterial	Ärendehandlingar
Materiallista bifogas	Ja
Fyndlista bifogas	Nej
Ekonomisk karta eller stads/kvarterskarta bifogas	Ja
Datering	Järnålder
Resultaten har publicerats i	-
Sammanställt av, namn och datum	Petter Nyberg 2005-11-22



Beskrivning (ex: orsak till undersökningen, beskrivning av undersökningsområdet, undersökningens omfattning, sammanfattning av resultaten, fyndkategorier)

Gravfält (RAÄ 9) i Ög, Heda sn, Isberga Östergård 1:6

Besiktning för upprättande av kostnadsberäkning för undersökning av gravfältet i samband med planerad grustäkt på Isberga Östergård 1:6 i Heda sn. Besiktningen genomfördes i oktober 1962 under ledning av Anders Lindahl.

Enligt fornlämningsregistret är gravfältet 120 x 50 m och utgörs av åtta högar och sju runda stensättningar. Vid tiden för den aktuella undersökningen var endast fjorton fornlämningar synliga. Den yta som ansåg beröras av vidare undersökning uppskattades till mellan 3000 och 3500 kvadratmeter.



2006-10-15

ÖLM dnr:

RAÄ & SHM dnr: 5302/62

Lst dnr:

Undersökningsplats: Ög, Heda sn, Isberga Östergård 1:6, RAÄ 9

Materiallista, interimsarkiv

Undersökningsansvarig: Anders Lindahl

År: 1962

Kontonummer:

Arkivhandlingar

	Ja	Nej	Antal	
Ärendehandl:	<input checked="" type="checkbox"/>	<input type="checkbox"/>		Var: ÖLM:s arkiv
Manus:	<input type="checkbox"/>	<input checked="" type="checkbox"/>		Sidor:
Negativ:	<input type="checkbox"/>	<input checked="" type="checkbox"/>		Ev U-nr:
Kontaktkopior:	<input type="checkbox"/>	<input checked="" type="checkbox"/>		
Fotoplaner:	<input type="checkbox"/>	<input checked="" type="checkbox"/>		
Fältritningar:	<input type="checkbox"/>	<input checked="" type="checkbox"/>		
Renritningar:	<input type="checkbox"/>	<input checked="" type="checkbox"/>		
Datadisketter	<input type="checkbox"/>	<input checked="" type="checkbox"/>		Format:
Fynd:	<input type="checkbox"/>	<input checked="" type="checkbox"/>		Var:
Osteologi:	<input type="checkbox"/>	<input checked="" type="checkbox"/>		Var:
Analysprover:	<input type="checkbox"/>	<input checked="" type="checkbox"/>		Vad/Var:

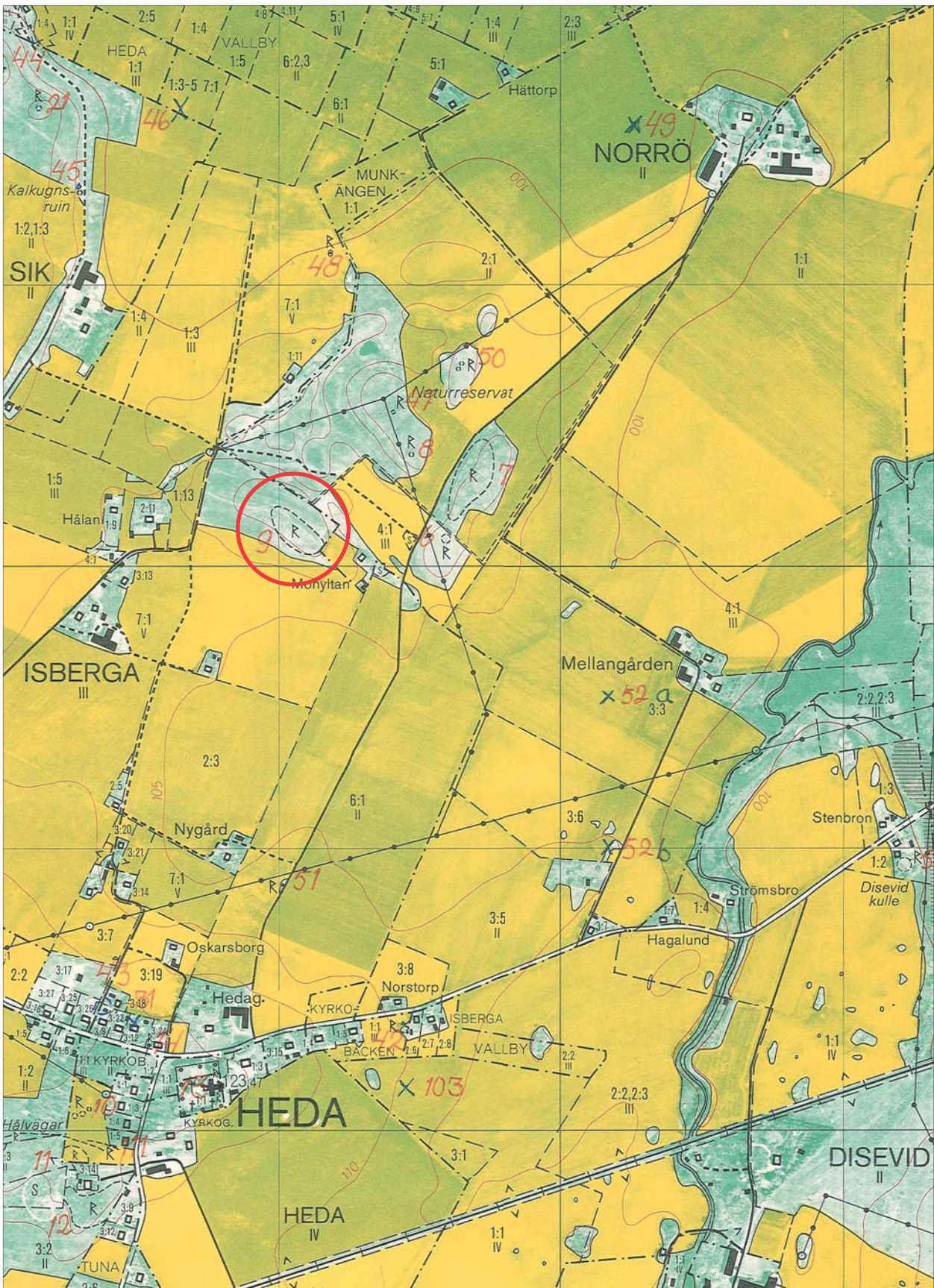
Övrigt:

Arkeologisk personal utöver undersökningsansvarig:

Övriga till ärendet hörande dnr:

Datering: STÅ BRÅ JÄÅ M-TID E-REF ODAT

Uppdragsgivare, namn och adress:
AB Kasper Höglund, Stockholm





Undersökning: Ög, Högby sn, RAÄ 57 och 79

Lst dnr: 1139-2114-87

Ansvarig institution: Östergötlands länsmuseum

Eget dnr: 477/87

RAÄ & SHM dnr:

Ansvarig för undersökningen: Göran Tagesson

Fynd: Ja Nej

Ekonomiskt kartblad: 085 41 (8F 4b Skänninge)

Lägeskoordinater: X6470866, Y1458116

Landskap	Östergötland
Socken/stad	Högby
Fornlämningsnummer	RAÄ 57 och 79
Fastighet/kvarter	-
Fornlämningstyp	Färdvägssystem (hålvägar)
Undersökningsår	1987
Typ av undersökning	Besiktning, antikvarisk kontroll
Dokumentationsmaterial	Ärendehandlingar
Materiallista bifogas	Ja
Fyndlista bifogas	-
Ekonomisk karta eller stads/kvarterskarta bifogas	Ja
Datering	-
Resultaten har publicerats i	-
Sammanställt av, namn och datum	Titti Fendin 2006-08-03



Beskrivning (ex: orsak till undersökningen, beskrivning av undersökningsområdet, undersökningens omfattning, sammanfattning av resultaten, fyndkategorier)

Den 27/11 1987 utfördes antikvarisk besiktning inför planerad schaktning för vattenledning vilken berör forn lämning 57 och 79, färdvägssystem (hålvägar), Högby sn, Mjölby kn.

Färdvägssystemet utgörs av en nordsydlig del (RAÄ 57) som delar sig i två parallella hålvägar och en nordväst-sydostlig del (RAÄ 79) med förmodad anslutning till RAÄ 57. Hålvägarna är tydliga och tämligen djupa.

Vid besiktningstillfället var RAÄ 57 genombruten på två ställen av vägar (en med nord-sydlig respektive en med väst-östlig sträckning).

Det planerade arbetet med brunnsgrävning och ledningsschakt berör troligen inte den nordvästliga-sydostliga hålvägen (RAÄ 79). Förslagsvis kan ledningsschakt från väster läggas i den öst-västliga vägen. Ett nord-sydligt schakt kan gå parallellt med RAÄ 57 och bör då skära hålvägen på den plats där den nord-sydliga vägen bryter genom.

Besiktningen utfördes av antikvarie Göran Tagesson på uppdrag av Östergötlands länsmuseum.



ÖLM dnr: 477/87

RAÄ & SHM dnr:

Lst dnr: 1139-2114-87

Undersökningsplats: Ög, Högby sn, RAÄ 57, 79

Materiallista, interimsarkiv

Undersökningsansvarig: Göran Tagesson

År: 1987

Kontonummer:

Arkivhandlingar

	Ja	Nej	Antal	
Ärendehandl:	<input checked="" type="checkbox"/>	<input type="checkbox"/>	8	
Manus:	<input type="checkbox"/>	<input checked="" type="checkbox"/>		Sidor:
Negativ:	<input type="checkbox"/>	<input checked="" type="checkbox"/>		Ev U-nr:
Kontaktkopior:	<input type="checkbox"/>	<input checked="" type="checkbox"/>		
Fotoplaner:	<input type="checkbox"/>	<input checked="" type="checkbox"/>		
Fältritningar:	<input type="checkbox"/>	<input checked="" type="checkbox"/>		
Renritningar:	<input type="checkbox"/>	<input checked="" type="checkbox"/>		
Datadisketter:	<input type="checkbox"/>	<input checked="" type="checkbox"/>		Format:
Fynd:	<input type="checkbox"/>	<input checked="" type="checkbox"/>		Var:
Osteologi:	<input type="checkbox"/>	<input checked="" type="checkbox"/>		Var:
Analysprover:	<input type="checkbox"/>	<input checked="" type="checkbox"/>		Vad/Var:

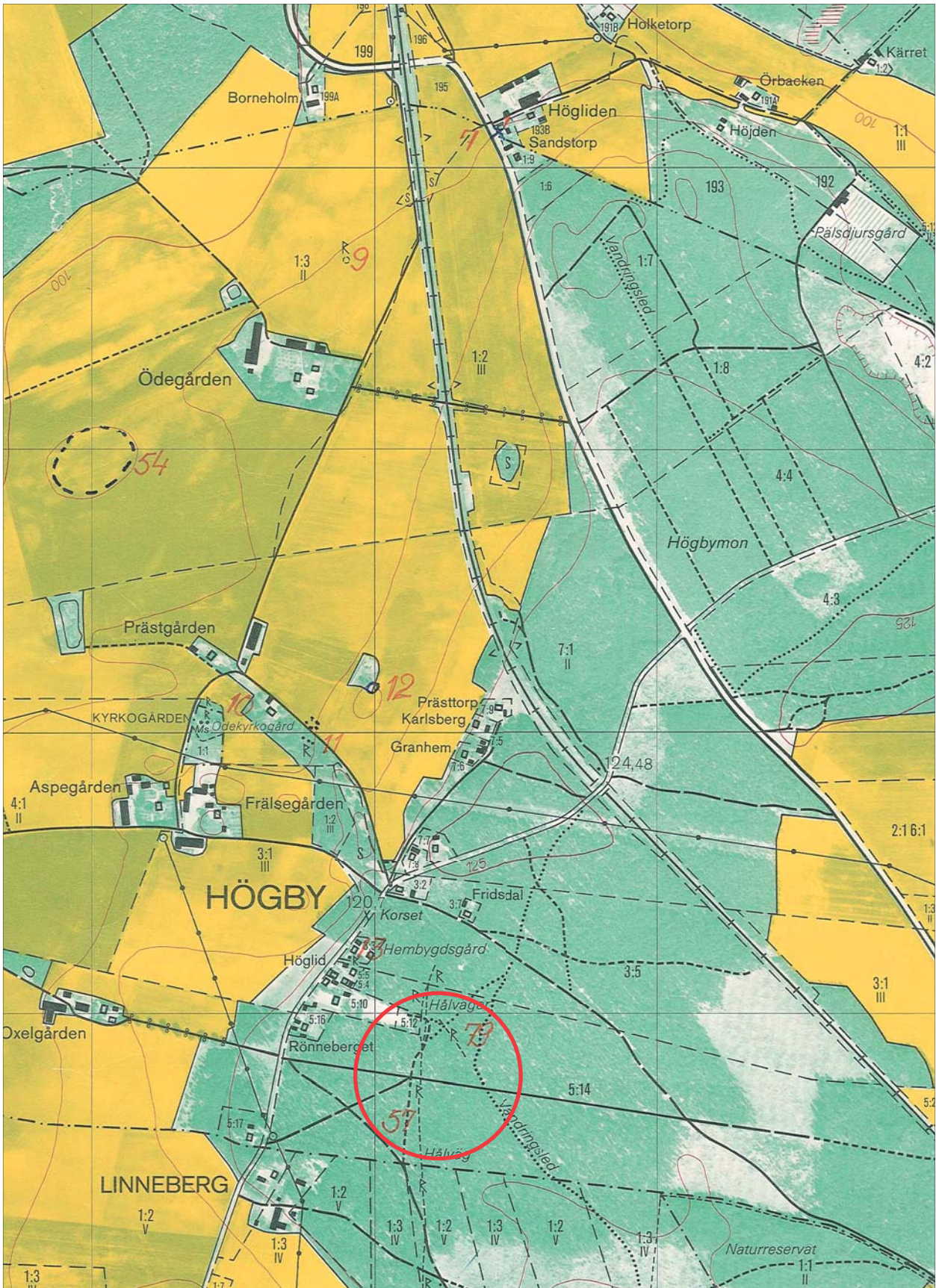
Övrigt:

Arkeologisk personal utöver undersökningsansvarig:

Övriga ärenden hörande till dnr:

Datering: STÅ BRÅ JÄÅ M-TID E-REF ODAT

Uppdragsgivare, namn och adress:





2006-10-15

Undersökning: Ög, Konungsunds sn, kyrkan

Lst:s dnr 11.391-1222-80

Ansvarig institution: Östergötlands länsmuseum

Eget dnr:

RAÄ & SHM dnr:

Ansvarig för undersökningen: Jan Eriksson

Fynd: Ja Nej

Ekonomiskt kartblad: 086 86 (8G 8g Furingstad)

Lägeskoordinater: X6494240, Y1534540

Landskap	Östergötland
Socken/stad	Konungsund
Fornlämningsnummer	-
Fastighet/kvarter	Kyrkan
Fornlämningstyp	Bebyggelselämning
Undersökningsår	1980
Typ av undersökning	Arkeologisk undersökning (schaktövervakning)
Dokumentationsmaterial	Ärendehandlingar
Materiallista bifogas	Ja
Fyndlista bifogas	Nej
Ekonomisk karta eller stads/kvarterskarta bifogas	Ja
Datering	-
Resultaten har publicerats i	-
Sammanställt av, namn och datum	Titti Fendin 2006-10-05



Beskrivning (ex: orsak till undersökningen, beskrivning av undersökningsområdet, undersökningens omfattning, sammanfattning av resultaten, fyndkategorier)

Ög, Konungsund socken, kyrkan

Östergötlands länsmuseum utförde 1980-08-28 en schaktövervakning vid Konungsunds kyrka. Undersökningen föranleddes av planerad nedläggning av rör- och dräneringsledningar runt kyrkan. Den antikvariska bedömningen innefattade även besiktning av sakristians golv vilket skulle repareras. De båda arbetena ingick i de yttre och inre renoveringar som utfördes på kyrkan under 1980.

Konungsunds kyrka ligger på en flack moränrygg i öppen lerslätt. Kyrkan uppfördes under tidigt 1800-tal på samma plats som en då riven 1200-talskyrka. Den äldre kyrkans långhus kunde kartläggas vid en undersökning 1955, varvid även tegelstenar med målningsfragment från 1400-talet framkom under golvet. På kyrkogården står två runstenar, troligen funna i den gamla medeltidskyrkan.

Den arkeologiska undersökningen utfördes i form av schaktövervakning i samband med att en dräneringsledning grävdes ner runt kyrkan. Schaktets djup var 0,40 - 0,60 m. Förutom en del av ett sentida gravstensfragment noterades inget anmärkningsvärt. Gravstensfragmentet placerades efter undersökningen i kyrkans tornkammare. Uppgift om resultatet av besiktningen av sakristians golv enligt ovan saknas.

Undersökningen leddes av antikvarie Jan Eriksson.



2006-10-15

ÖLM dnr: -

RAÄ & SHM dnr:

Lst dnr: 11.391-1222-80

Undersökningsplats: Kyrkan, Konungsunds sn, Ög

Materiallista, interimsarkiv

Undersökningsansvarig: Antikvarie Jan Eriksson

År: 1980

Kontonummer:

Arkivhandlingar

	Ja	Nej	Antal	
Ärendehandl:	<input checked="" type="checkbox"/>	<input type="checkbox"/>	1	
Manus:	<input type="checkbox"/>	<input checked="" type="checkbox"/>		Sidor
Negativ:	<input type="checkbox"/>	<input checked="" type="checkbox"/>		Ev U-nr:
Kontaktkopior:	<input type="checkbox"/>	<input checked="" type="checkbox"/>		
Fotoplaner:	<input type="checkbox"/>	<input checked="" type="checkbox"/>		
Fältritningar:	<input type="checkbox"/>	<input checked="" type="checkbox"/>		
Renritningar:	<input type="checkbox"/>	<input checked="" type="checkbox"/>		
Datadisketter:	<input type="checkbox"/>	<input checked="" type="checkbox"/>		Format:
Fynd:	<input type="checkbox"/>	<input checked="" type="checkbox"/>		Var:
Osteologi:	<input type="checkbox"/>	<input checked="" type="checkbox"/>		Var:
Analysprover:	<input type="checkbox"/>	<input checked="" type="checkbox"/>		Vad/Var:

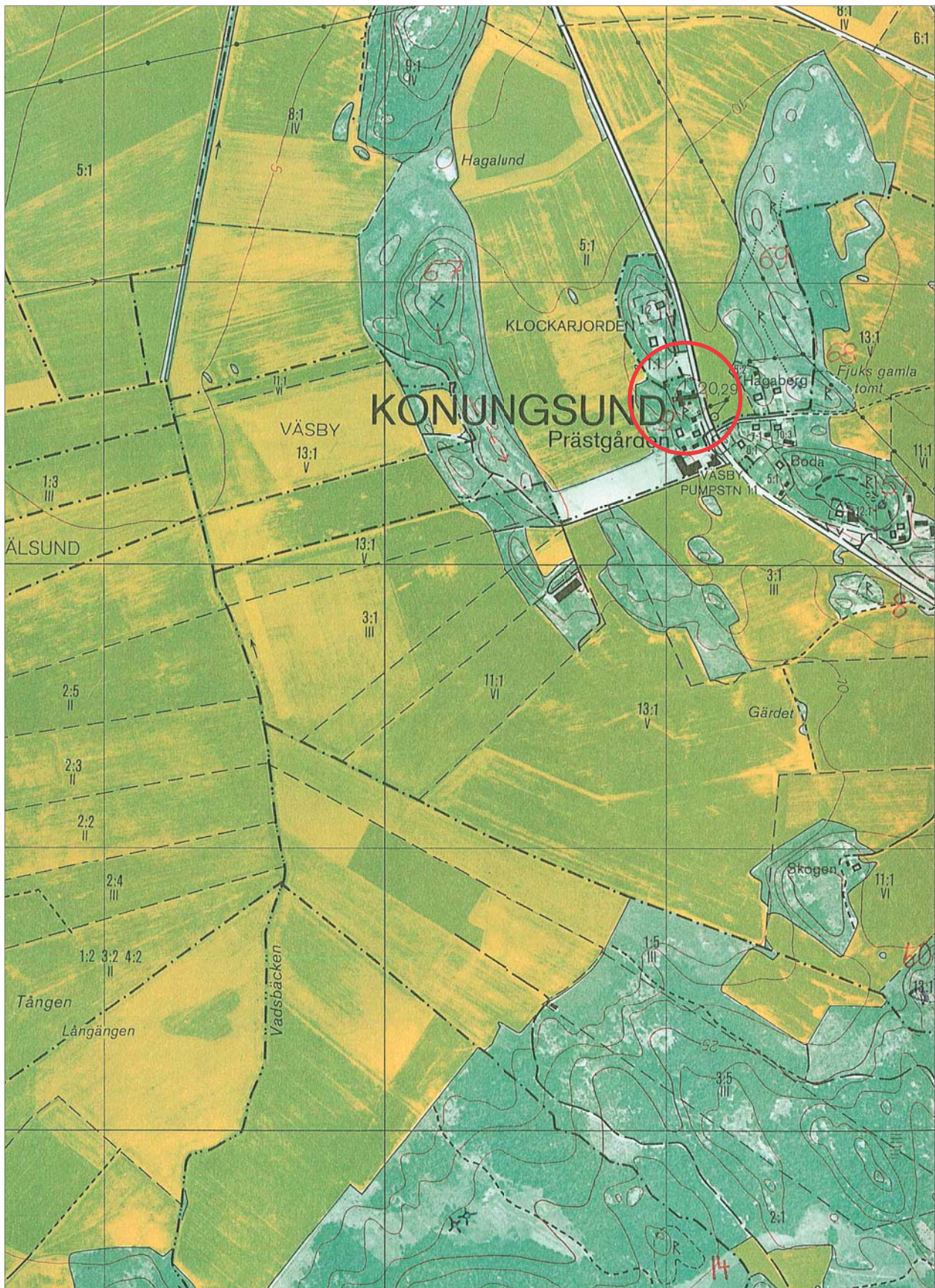
Övrigt:

Arkeologisk personal utöver undersökningsansvarig:
Mats Gilstring

Övriga ärenden hörande till dnr:

Datering: STÅ BRÅ JÄÅ M-TID E-REF ODAT

Uppdragsgivare, namn och adress:
Konungsunds församling





2006-10-15

Undersökning: Ög, Ledbergs sn, Kärrsjö gravfält

Lst dnr:

Ansvarig institution: Östergötlands och Linköpings stads museum

Eget dnr:

RAÄ & SHM dnr:

Ansvarig för undersökningen:

Fynd: Ja Nej

Ekonomiskt kartblad: 085 65 (8F 6f Flistad)

Lägeskoordinater: X6481400, Y1479470

Landskap	Östergötland
Socken/Stad	Ledberg sn
Fornlämningsnummer	RAÄ 3
Fastighet/kvarter	Kärrsjö gravfält
Fornlämningstyp	Gravfält
Undersökningsår	1980
Typ av undersökning	Antikvarisk kontroll
Dokumentationsmaterial	Ärendehandlingar
Materiallista bifogas	Ja
Fyndlista bifogas	Nej
Ekonomisk karta eller stads/kvarterskarta bifogas	Ja
Datering	Äldre järnålder
Resultaten har publicerats i	-
Sammanställt av, namn och datum	Petter Nyberg 2005-06-08



Beskrivning (ex: orsak till undersökningen, beskrivning av undersökningsområdet, undersökningens omfattning, sammanfattning av resultaten, fyndkategorier)

Ög, Ledberg sn, Kärrsjö gravfält, RAÄ 3

Vid grävning för jordkabel hade Televerket utan tillstånd från länsstyrelsen schaktat inom gravfältet. Därvid skadades enstensättning. Efter en gemensam besiktning av platsen träffade länsantikvarien en överrenskommenhet med Televerkets ansvariga arbetsledare om återställande av skadegörelsen, varvid Televerket skulle svara för samtliga kostnader.

Arbetet med återställandet skulle stå under antikvarisk kontroll av Östergötlands och Linköpings stads museum. Den rubbade stensättningen skulle återställas och den uppgrävda markytan avjämnas och sås igen.

Ingen dokumentation rörande denna antikvariska kontroll har kunnat påträffas vid arkivstudier.



ÖLM dnr:

RAÄ & SHM dnr:

Lst dnr:

Undersökningsplats: Ög, Ledberg sn, Kärrsjö gravfält, RAÄ 3

Materiallista, interimsarkiv

Undersökningsansvarig:

År: 1980

Kontonummer:

Arkivhandlingar

	Ja	Nej	Antal	
Ärendehandl:	<input checked="" type="checkbox"/>	<input type="checkbox"/>		Var: ÖLM:s arkiv
Manus:	<input type="checkbox"/>	<input checked="" type="checkbox"/>		Sidor:
Negativ:	<input type="checkbox"/>	<input checked="" type="checkbox"/>		Ev U-nr:
Kontaktkopior:	<input type="checkbox"/>	<input checked="" type="checkbox"/>		
Fotoplaner:	<input type="checkbox"/>	<input checked="" type="checkbox"/>		
Fältritningar:	<input type="checkbox"/>	<input checked="" type="checkbox"/>		
Renritningar:	<input type="checkbox"/>	<input checked="" type="checkbox"/>		
Datadisketter	<input type="checkbox"/>	<input checked="" type="checkbox"/>		Format:
Fynd:	<input type="checkbox"/>	<input checked="" type="checkbox"/>		Var:
Osteologi:	<input type="checkbox"/>	<input checked="" type="checkbox"/>		Var:
Analysprover:	<input type="checkbox"/>	<input checked="" type="checkbox"/>		Vad/Var:

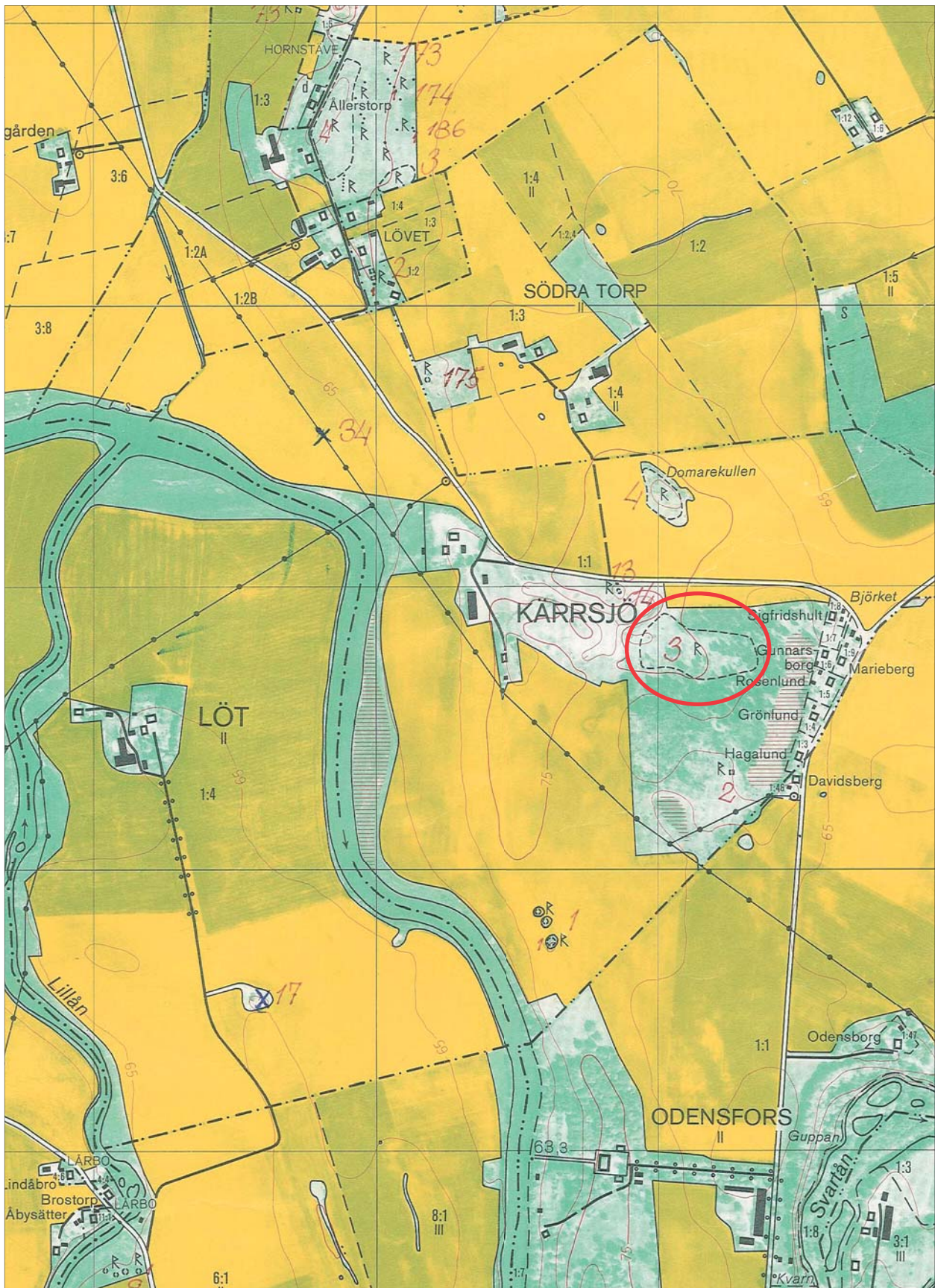
Övrigt:

Arkeologisk personal utöver undersökningsansvarig:

Övriga till ärendet hörande dnr:

Datering: STÅ BRÅ JÄÅ M-TID E-REF ODAT

Uppdragsgivare, namn och adress:
 Televerket, Box 1053, 581 10 Linköping





2006-10-15

Undersökning: Ög, Linköpings stad, Tornby industriområde
(norra delen, stg 2537 m.fl, Tornby 1a), fornlämning nr 100

Lst dnr:

Ansvarig institution: Östergötlands länsmuseum

Eget dnr: 327/83
RAÄ & SHM dnr:

Ansvarig för undersökningen: Thomas Larsson

Fynd: Ja Nej

Ekonomiskt kartblad: 085 57 (8F 5h Linköping)

Lägeskoordinater: X6478740, Y1488760

Landskap	Östergötland
Socken/stad	Linköpings stad
Fornlämningsnummer	100
Fastighet/kvarter	Tornby industriområde (norra delen, stg 2537 m fl, Tornby 1a)
Fornlämningstyp	Älvkvarnsförekomst
Undersökningsår	1983
Typ av undersökning	Arkeologisk provundersökning
Dokumentationsmaterial	Ärendehandlingar, rapportmanus, kontaktkopior
Materiallista bifogas	Ja
Fyndlista bifogas	-
Ekonomisk karta eller stads/kvarterskarta bifogas	Ja
Datering	Förhistorisk tid (bronsålder)
Resultaten har publicerats i	-
Sammanställt av, namn och datum	Titti Fendin 2006-08-03



Beskrivning (ex: orsak till undersökningen, beskrivning av undersökningsområdet, undersökningens omfattning, sammanfattning av resultaten, fyndkategorier)

Älvkvarnsförekomst i Ög, Linköpings stad, Tornby 1a, RAÄ100

På uppdrag av Linköpings kommun genomförde Östergötlands länsmuseum under tiden 21-22/11 1983 en arkeologisk provundersökning invid fornlämning 100 (skålgropslokal) inom den norra delen av Tornby industriområde (stg 2537 m fl). Undersökningen föranleddes av planerad exploatering av området.

Fornlämning 100 utgörs av en cirka 1 m hög bergklack med ett tiotal skålgropar i krönläge. Berghällen är belägen 50 m NNO om Gottorpsgatan och 400 m S om motorvägen (E4) (Ekonomiska kartbladet 8F 5h Linköping). Området ligger inom lerslätten mellan Linköping och Roxen.

Markytan kring berghällen schaktades med maskin varvid framkom att schaktmassor med upp till 2,1 m mäktighet påförts under senare tid. Enligt uppgift skall detta ha skett för att plana ut den ojämna markytan under 1950- och 1960-talen. Massorna överlagrade den ursprungliga, 0,15 - 0,20 m tjocka, markhorisonten vilken i sin tur vilade på styv rödbrun lera. Den gamla markhorisonten innehöll enbart förmultnade växtde- lar av gräs och vass. Inte heller under den fanns något som kunde identifieras arkeologiskt.

Undersökningen visade att den ursprungliga markytan kring bergklacken sluttade,; den norra delen låg omkring 0,75 m lägre ner än den södra delen. Ytterligare tre gropar (A - C) grävdes för att klargöra den ursprungliga markytans höjd. Undersökningen av grop C visade att den ursprungliga markytan här låg 0,43 m lägre än Roxen. Således har området under förhistorien utgjorts av fuktig och låglänt terräng. Det förhål- landevis rika antalet skålgropslokaler inom lerslätten kring Roxen visar att förhistoriska aktiviteter före- kommit i sådan terräng. Den styva och vattenhaltiga leran som förekommer inom området har med största sannolikhet lämpat sig väl för betesdrift. Resultaten från undersökningen kan inlemmas i en diskussion om kulturlandskapets utveckling i trakten kring Linköping.

Undersökningen utfördes av Thomas Larsson, Östergötlands länsmuseum.



ÖLM dnr: 327/83

RAÄ & SHM dnr:

Lst dnr:

Undersökningsplats: Ög, Linköping, Tornby 1a, RAÄ 100

Materiallista, interimsarkiv

Undersökningsansvarig: Thomas Larsson

År: 1983

Kontonummer:

Arkivhandlingar

	Ja	Nej	Antal	
Ärendehandl:	<input checked="" type="checkbox"/>	<input type="checkbox"/>	4	
Manus:	<input checked="" type="checkbox"/>	<input type="checkbox"/>	1	Sidor: 6
Negativ:	<input type="checkbox"/>	<input checked="" type="checkbox"/>		Ev U-nr:
Kontaktkopior:	<input type="checkbox"/>	<input checked="" type="checkbox"/>		
Fotoplaner:	<input type="checkbox"/>	<input checked="" type="checkbox"/>		
Fältritningar:	<input type="checkbox"/>	<input checked="" type="checkbox"/>		
Renritningar:	<input type="checkbox"/>	<input checked="" type="checkbox"/>		
Datadisketter:	<input type="checkbox"/>	<input checked="" type="checkbox"/>		Format:
Fynd:	<input type="checkbox"/>	<input checked="" type="checkbox"/>		Var:
Osteologi:	<input type="checkbox"/>	<input checked="" type="checkbox"/>		Var:
Analysprover:	<input type="checkbox"/>	<input checked="" type="checkbox"/>		Vad/Var:

Övrigt:

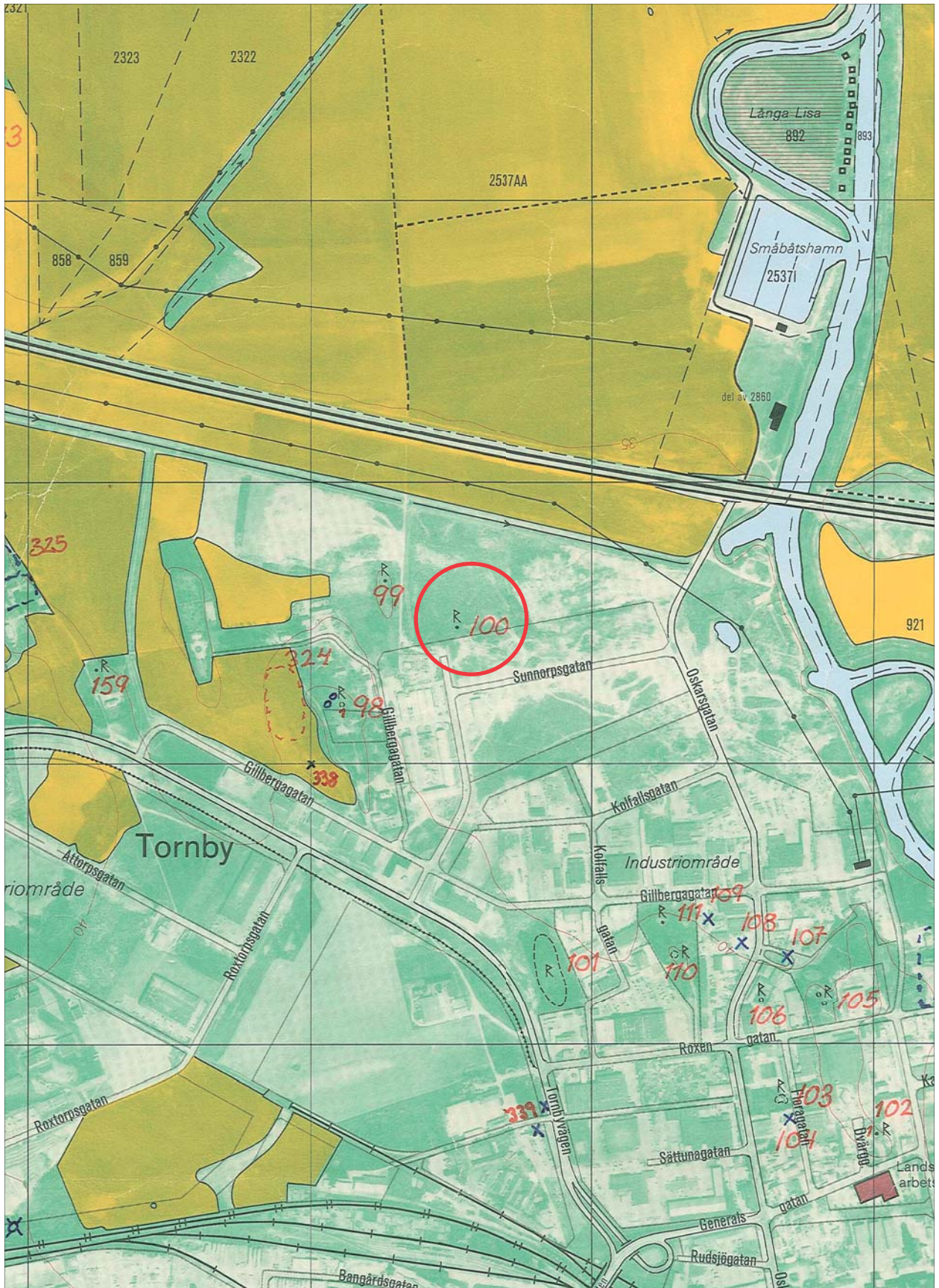
Arkeologisk personal utöver undersökningsansvarig:

Övriga ärenden hörande till dnr:

Datering: STÅ BRÅ JÄÅ M-TID E-REF ODAT

Uppdragsgivare, namn och adress:

Linköpings kommun, Fastighetskontoret, Box 2085, 580 02 LINKÖPING





2006-10-15

Undersökning: Ög, Norrköpings stad, Holmens bruk

Lst dnr:

Ansvarig institution: Norrköpings museum

Eget dnr:

RAÄ & SHM dnr: 5601/62

Ansvarig för undersökningen: Thomas Paulsson

Fynd: Ja Nej

Ekonomiskt kartblad: 086 94 (8G 9e Norrköping)

Lägeskoordinater: X6496150, Y1522050

Landskap	Östergötland
Socken/Stad	Norrköping
Fornlämningsnummer	RAÄ 96
Fastighet/kvarter	Kv Gamla Holmarna nr 9
Fornlämningstyp	Byggnadslämningar
Undersökningsår	1962
Typ av undersökning	Slutundersökning
Dokumentationsmaterial	Ärendehandlingar, renritningar, foton
Materiallista bifogas	Ja
Fyndlista bifogas	Ja
Ekonomisk karta eller stads/kvarterskarta bifogas	Ja
Datering	1600-tal
Resultaten har publicerats i	-
Sammanställt av, namn och datum	Petter Nyberg 2005-07-08



Beskrivning (ex: orsak till undersökningen, beskrivning av undersökningsområdet, undersökningens omfattning, sammanfattning av resultaten, fyndkategorier)

Bebyggelse lämningar i Ög, Norrköping, kv Gamla Holmarna nr 9

På uppdrag av Anders Lindahl vid Östergötlands och Linköpings stads museum genomförde Thomas Paulsson vid Norrköpings museum besiktning och undersökning av bebyggelse lämningar på Holmens bruk i Norrköping. Undersökningarna föranleddes av grundgrävningar för en ny fabriksbyggnad på platsen. Bebyggelse lämningarna från den aktuella undersökningen låg söder om porttornet i den långa som var märkt 23 på 1751 års karta över Holmens Bruk. Undersökningsområdet låg inom det förmodade medeltida Norrköpings stadsområde (RAÄ 96) och inom en klassisk industrimiljö. Topografin i området har förändrats kraftigt till följd av en intensiv, under lång tid pågående, industrietablering. Till de stora förändringarna hör bl a strömfårens läge som helt förändrats genom dämningar och omledningar vid utnyttjandet av vattenkraften. Kv Gamla Holmarna var tidigare en ö i Motala ström och en bakvattenränna löpte ungefär där Kvarngatan går idag. Den äldsta stadskartan från 1640 visar att större delen av Kvarngatan då sammanföll med Motala ströms södra fåra (Broberg 1984:52ff).

De funna byggnadslämningarna bestod av två tunnvälda källarvalv. Dessutom påträffades på gården utanför dessa rester en trappa med två murar på vardera sida. De tunnvälvda valven var slagna i rött holländskt tegel som hade måtten 0,21 x 0,10 x 0,04 m. Provs togs av detta tegel och på senare utförd rappning på skilda platser i källare och valv. I den större av de två källarvalven gjordes utgrävningar i golvet på två ställen för att undersöka grundmurarna. Därvidlag påträffades brandlager, men inga fynd.

På gården, utanför den 1962 stående kontorsbyggnaden, har de två murar som ligger på var sin sida om trappan frilagts i sin längd och utgrävningar utförts ned till och under grundstenarna. Jorden har vid denna trappa konsekvent sållats och stora mängder lösfynd gjordes. Fynden bestod av mässingstråd, mässingsklipp, järnspikar, sten och delar av deglar. Enligt Paulsson påträffades inte något egentligt kulturlager. Han förklarade detta med att marken vid flera tillfällen sannolikt blivit omörd. Däremot påträffades ett stort antal brandlager samt en del av en bränd trästock. Paulsson tolkade inte detta som spår efter bränder, utan ansåg snarare att det rörde sig om rester av aska som vid flera tillfällen utkastats från ugnar som legat ovanför de två valven.

Av arkivalier framgår att kopparkammaren, den östra brännugnen och den södra brännugnen var belägna söder om porttornet. De påträffade källarvalven låg under kopparkammaren. Enligt Paulsson tyder de äldsta litterära källorna från 1712 på att de påträffade källarvalven och den ovanliggande byggnadslängan uppfördes på 1600-talet. Det faktum att holländskt klink nyttjats tyder också på att byggnaden och källarvalven härstammar från detta århundrade. Byggnaderna revs efter 1815 för att lämna plats för den kontorslänga som 1962 stod på platsen för den då planerade nya fabriksbyggnaden.

Referenser:

Broberg, B. 1984. *Medeltidsstaden 50. Norrköping*. Riksantikvarieämbetet och Statens historiska museer.



ÖLM dnr:

RAÄ & SHM dnr: 5601

Lst dnr:

Undersökningsplats: Ög, Norrköping, Holmens Bruk

Materiallista, interimsarkiv

Undersökningsansvarig: Thomas Paulsson

År: 1962

Kontonummer:

Arkivhandlingar

	Ja	Nej	Antal	
Ärendehandl:	<input checked="" type="checkbox"/>	<input type="checkbox"/>		Var: ÖLM:s arkiv
Manus:	<input type="checkbox"/>	<input checked="" type="checkbox"/>		Sidor:
Negativ:	<input type="checkbox"/>	<input checked="" type="checkbox"/>		Ev U-nr:
Kontaktkopior:	<input type="checkbox"/>	<input checked="" type="checkbox"/>		
Fotoplaner:	<input type="checkbox"/>	<input checked="" type="checkbox"/>		
Fältritningar:	<input type="checkbox"/>	<input checked="" type="checkbox"/>		
Renritningar:	<input checked="" type="checkbox"/>	<input type="checkbox"/>	1	
Datadisketter	<input type="checkbox"/>	<input checked="" type="checkbox"/>		Format
Fynd:	<input checked="" type="checkbox"/>	<input type="checkbox"/>		Var: Norrköpings stadsmuseum
Osteologi:	<input type="checkbox"/>	<input checked="" type="checkbox"/>		Var:
Analysprover:	<input type="checkbox"/>	<input checked="" type="checkbox"/>		Vad/Var:

Övrigt:

Arkeologisk personal utöver undersökningsansvarig:

Övriga till ärendet hörande dnr:

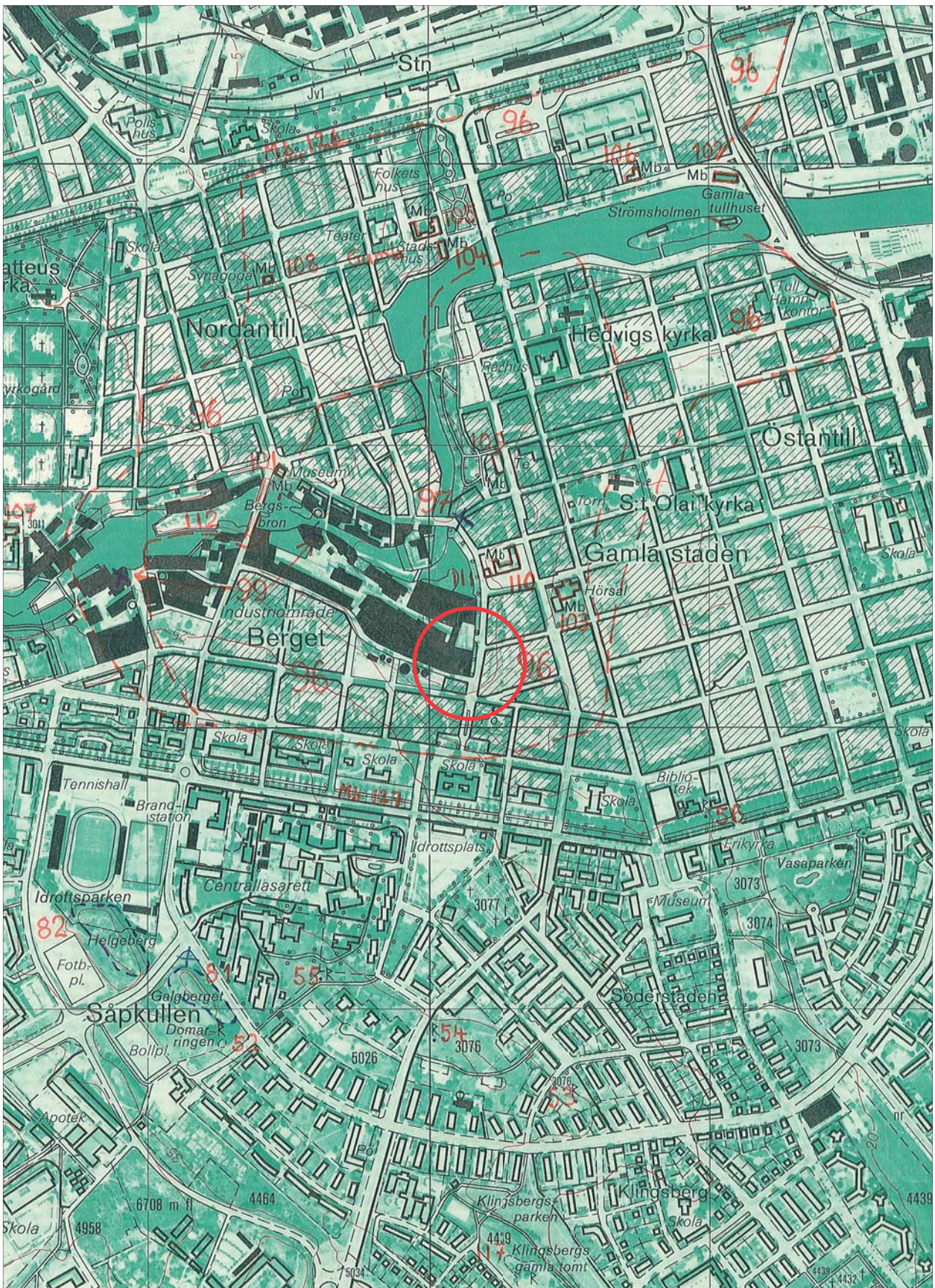
RAÄ & SHM dnr 1055/63

Datering:

STÅ BRÅ JÄÅ M-TID E-REF ODAT

Uppdragsgivare, namn och adress:

Holmens Bruks och Fabriks AB, Norrköping





Fynd:

- 101 Mässingsklipp, del av lerkärl, glaserad golvplatta
- 102 Klipp, slagg och små kolbitar
- 103 Klipp och del av lerkärl
- 104 Klipp och lerklump
- 105 Del av taktegel, slaggklump
- 106 Klipp, benbitar, slagg, spik, glasbit, del av glaserat tegel (platta)
- 107 Klipp, slagg, benbit
- 108 Klipp, slagg, skifferflisa, porslinsflisa
- 109 Klipp, slagg, järnbit, järnkil, järnögla, del av gjutform samt propp av tegel
- 110 Klipp, mässingsplåt, skärva från lerkärta, plattjärn med runda hål, rund träkil
- 111 Plåttång
- 112 Tegel från norra valvet
- 113 Kornig sten med plan yta
- 114 Holländskt tegel
- 115 Låda med fynd från hela utgrävningsområdet



Riksantikvarieämbetet

ÖSTERGÖTLANDS LÄNSMUSEUM
KULTURMILJÖAVDELNINGEN

RAPPORTSAMMANSTÄLLNING

2006-10-15



2006-10-15

Undersökning: Ög, Nässja sn, Eneby (Getryggen), RAÄ 21

Lst dnr:

Ansvarig institution: Östergötlands och Linköpings stads museum

Eget dnr:

RAÄ & SHM dnr:

Ansvarig för undersökningen: Bengt Cnattingius

Fynd: Ja Nej

Ekonomiskt kartblad: 084 68 (8E 6i Nässja)

Lägeskoordinater: X6483885, Y1443045

Landskap	Östergötland
Socken/Stad	Nässja sn
Fornlämningsnummer	RAÄ 21
Fastighet/kvarter	Eneby (Getryggen)
Fornlämningstyp	Depåfynd
Undersökningsår	1964
Typ av undersökning	Besiktning
Dokumentationsmaterial	Tidningsklipp
Materiallista bifogas	Ja
Fyndlista bifogas	Nej
Ekonomisk karta eller stads/kvarterskarta bifogas	Ja
Datering	1300-tal
Resultaten har publicerats i	-
Sammanställt av, namn och datum	Petter Nyberg 2005-11-22



Beskrivning (ex: orsak till undersökningen, beskrivning av undersökningsområdet, undersökningens omfattning, sammanfattning av resultaten, fyndkategorier)

Depåfynd i Ög, Nässja sn, Eneby (Getryggen), RAÄ 21

I maj 1964 besiktade landsantikvarien Bengt Cnattingius en fyndplats för en myntskatt på Eneby ägor i Nässja socken. Myntfyndet hade gjorts redan 1932, men ingen anmälan gjordes då till landsantikvarien. Därefter anmäldes fyndet till Statens historiska museum.

Fyndplatsen var lokaliserad ca 95 m ö h på den östra sluttningen av en ryggås kallad Getryggen, som löper mot Kampudden. Åsen var till största delen bevuxen med tallskog men vid ett klubbhus fanns en liten öppen plats. Det var här fyndet gjordes i samband med tallplanteringsarbeten. Strax norr om platsen för myntfyndet finns en registrerad rund stensättning (RAÄ 8). I samband med en kabelläggning 1999, på västra sidan om vägen till Kampudden, grävdes ett 100 - 150 m långt schakt förbi de båda fornlämningarna. I anslutning till RAÄ 21 genomsöktes schakten och de uppgrävda jordmassorna med metalldetektor. Inget av arkeologiskt intresse framkom dock vid denna undersökning (Helander 1999).

Enligt tidningsklipp från Östgöta Correspondenten (ÖC 19/4 1932, 22/4 1932) från tiden då myntfyndet gjordes, påträffades silvermynten av fem lantbruksarbetare vid skogplanteringsarbeten. Mynten låg på ett djup av knappt 0,1 m och var placerade i små högar kring ett litet område. Enligt tidningsklippen uppgick antalet mynt till 93. Mynten förvarades tills vidare fördelade mellan upphittarna. Vidare kan man läsa att fyndet anmäldes till riksantikvarien, för att därefter förvaras på Stockholms historiska museum.

Enligt tidningsklipp från Östgöta Correspondenten (ÖC 24/5 1964, ÖC 29/5 1964), där man skrev om Cnattingius besiktning av fyndplatsen, påträffades endast 78 silvermynt. Vid besiktningen deltog även Oskar Brodd som var en av de personer som var på plats när mynten hittades. Oskar Brodd berättar i tidningsklippen att han och Erik Spetz var sysselsatta med att plantera tall vid fyndplatsen. Det var Spetz som fann mynten när han tog ett spadtag. De låg tätt intill varandra i en båge på ett djup av ungefär 0,3 m. De anmälde genast fyndet till markägaren. Cnattingius ansåg det troligt att mynten legat i en pung av skinn som försvunnit. Han ansåg vidare att det är sannolikt att Brodd och Spetz påträffade hela skatten. Trots att det vid tiden efter fyndet förekom en del grävande i åsen i samband med skattjakt, ansåg Cnattingius att det inte fanns något som tydde på att ytterligare skattfynd hade gjorts.

De funna silvermynten bestod av örtugar från Albrekt av Mecklenburgs regeringstid (1364-1389). I Östgöta Correspondenten den 26/5 1932 kunde man läsa att riksantikvarieämbetet ämnade att lösa in myntfyndet vid Getryggen. Alltsedan dess har mynten förvarats på Kungliga Myntkabinettet. Vid kontrollräkning gjord vid KMK den 22 juli 2005 räknades mynten till 77 st. Enligt katalogen över Statens historiska museums tillväxt (SHM inv 20017) framgår det att 78 silvermynt tillföll samlingarna 1932.

Referenser:

Helander, A. 1999. *Vadstena - Nässja etapp 2*. Rapport UV Öst 1999:31. Förundersökning. RAÄ.



ÖLM dnr:

RAÄ & SHM dnr:

Lst dnr:

Undersökningsplats: Ög, Nässja sn, Eneby (Getryggen), RAÄ 21

Materiallista, interimsarkiv

Undersökningsansvarig: Bengt Cnattingius

År: 1964

Kontonummer:

Arkivhandlingar

	Ja	Nej	Antal	
Ärendehandl:	<input type="checkbox"/>	<input checked="" type="checkbox"/>		Var:
Manus:	<input type="checkbox"/>	<input checked="" type="checkbox"/>		Sidor:
Negativ:	<input type="checkbox"/>	<input checked="" type="checkbox"/>		Ev U-nr:
Kontaktkopior:	<input type="checkbox"/>	<input checked="" type="checkbox"/>		
Fotoplaner:	<input type="checkbox"/>	<input checked="" type="checkbox"/>		
Fältritningar:	<input type="checkbox"/>	<input checked="" type="checkbox"/>		
Renritningar:	<input type="checkbox"/>	<input checked="" type="checkbox"/>		
Datadisketter	<input type="checkbox"/>	<input checked="" type="checkbox"/>		Format:
Fynd:	<input type="checkbox"/>	<input checked="" type="checkbox"/>		Var:
Osteologi:	<input type="checkbox"/>	<input checked="" type="checkbox"/>		Var:
Analysprover:	<input type="checkbox"/>	<input checked="" type="checkbox"/>		Vad/Var:

Övrigt:

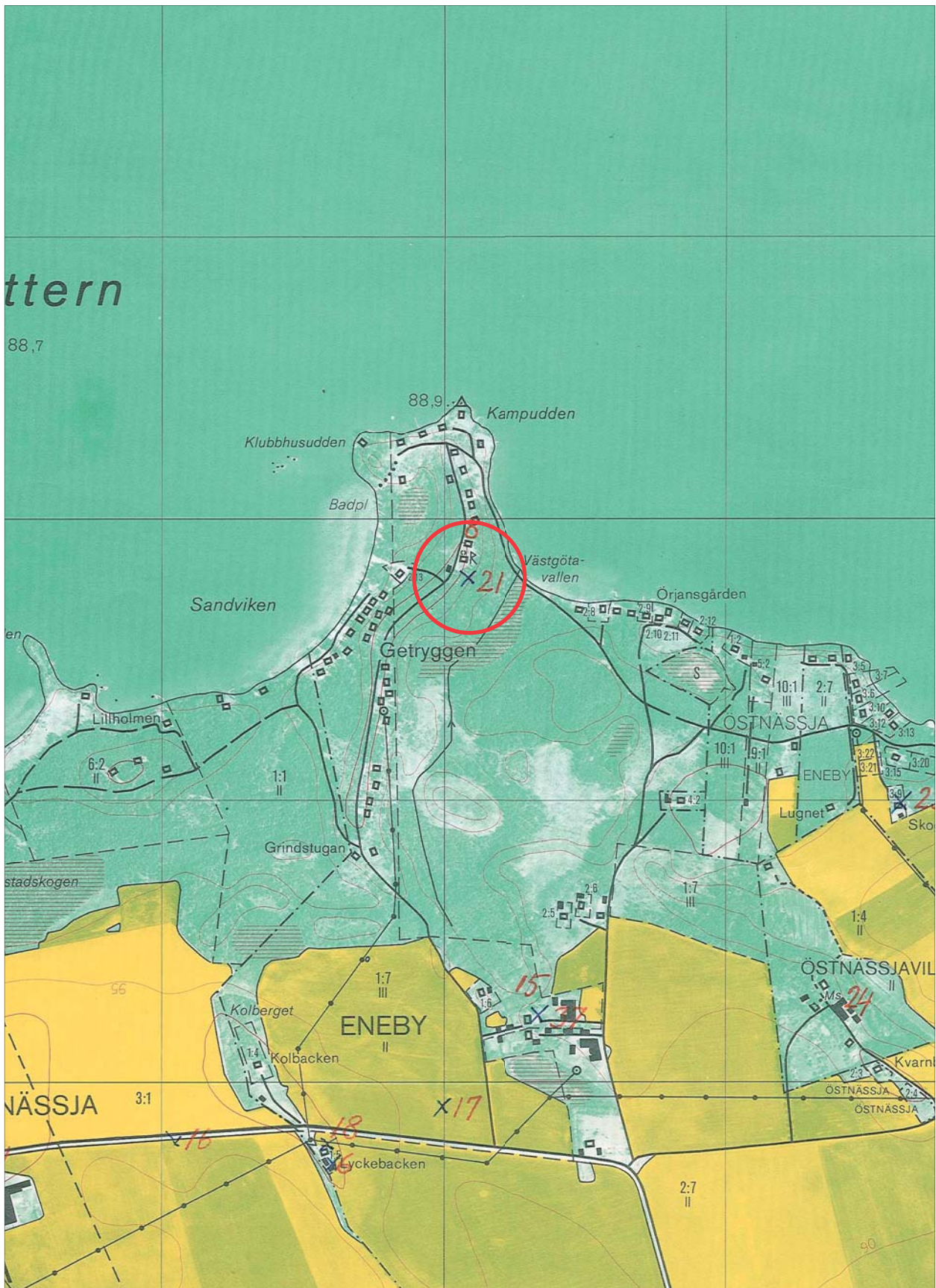
Tidningsklipp (ÖLM:s arkiv)

Arkeologisk personal utöver undersökningsansvarig:

Övriga till ärendet hörande dnr:

Datering: STÅ BRÅ JÅÅ M-TID E-REF ODAT

Uppdragsgivare, namn och adress:





2006-10-15

Undersökning: Ög, Risinge sn, Grosvad

Lst dnr:

Ansvarig institution: Östergötlands och Linköpings stad museum

Eget dnr:

RAÄ & SHM dnr: 271/64

Ansvarig för undersökningen: Anders Lindahl

Fynd: Ja Nej

Ekonomiskt kartblad: 096 20 (9G 2a Lotorp)

Lägeskoordinater: X6510135, Y1500328

Landskap	Östergötland
Socken/Stad	Risinge sn
Fornlämningsnummer	RAÄ 24
Fastighet/kvarter	Grosvad
Fornlämningstyp	Treudd
Undersökningsår	1965
Typ av undersökning	Restaurering
Dokumentationsmaterial	Ärendehandlingar, renritning, negativ, foton
Materiallista bifogas	Ja
Fyndlista bifogas	Nej
Ekonomisk karta eller stads/kvarterskarta bifogas	Ja
Datering	Järnålder
Resultaten har publicerats i	-
Sammanställt av, namn och datum	Petter Nyberg 2005-07-25



Beskrivning (ex: orsak till undersökningen, beskrivning av undersökningsområdet, undersökningens omfattning, sammanfattning av resultaten, fyndkategorier)

Treudd i Ög, Risinge sn, Grosvad, RAÄ 24

Östergötlands och Linköpings stads museum företog, under ledning av Anders Lindahl och med Ann-Charlotte Hertz som platsledare, restaurering av en skadad treudd vid Grosvad i Risinge sn. Treudden var lokaliserad i skogsmark på en moränplatå. Platån låg öster om krönet av en östligt - västligt gående moränås.

Treuddens sidor var 16 -18 m långa. Enligt fornminnesregistret var den övertorvad, 0,3 m hög och hade en fyllning bestående av 0,3 - 0,6 m stora stenar. Den hade en 0,5 m hög och 0,2 - 0,3 m bred kantkedja bestående av 0,3 - 1,0 m stora stenar. Treudden hade sina uddar i norr, sydöst och sydväst.

Treuddens norra arm hade skadats i samband med schaktning för en väg. En rekonstruktion av dess spets gjordes, varvid stenmaterial som sannolikt tidigare ingått i treudden kom till användning. Mellan stenarna fylldes sand. Vägbanans riktning ändrades i samband med restaureringen, så att den kom att gå på betryggande avstånd från treudden.

Ett större barrträd i treuddens mitt hade fällts redan tidigare under året. I samband med restaureringen bortogs buskar och ormbunkar. En vid östra kanten upplagd hög av jord och sten forslades bort. Kantstenarnas yttersidor frilades och några stenar som tryckts ut från kantlinjen inpassades i denna. På några ställen där kantkedjan skadats i sen tid inlades stenar. Tre större löst liggande stenar utanför treudden forslades bort.



ÖLM dnr:

RAÄ & SHM dnr: 271/64

Lst dnr:

Undersökningsplats: Ög, Risinge sn, Grosvad, RAÄ 24

Materiallista, interimsarkiv

Undersökningsansvarig: Anders Lindahl

År: 1965

Kontonummer:

Arkivhandlingar

	Ja	Nej	Antal	
Ärendehandl:	<input checked="" type="checkbox"/>	<input type="checkbox"/>		Var: ÖLM:s arkiv
Manus:	<input type="checkbox"/>	<input checked="" type="checkbox"/>		Sidor:
Negativ:	<input checked="" type="checkbox"/>	<input type="checkbox"/>	10	Ev U-nr: E33821 - E33830
Kontaktkopior:	<input type="checkbox"/>	<input checked="" type="checkbox"/>		
Fotoplaner:	<input type="checkbox"/>	<input checked="" type="checkbox"/>		
Fältritningar:	<input type="checkbox"/>	<input checked="" type="checkbox"/>		
Renritningar:	<input checked="" type="checkbox"/>	<input type="checkbox"/>	1	
Datadisketter	<input type="checkbox"/>	<input checked="" type="checkbox"/>		Format:
Fynd:	<input type="checkbox"/>	<input checked="" type="checkbox"/>		Var:
Osteologi:	<input type="checkbox"/>	<input checked="" type="checkbox"/>		Var:
Analysprover:	<input type="checkbox"/>	<input checked="" type="checkbox"/>		Vad/Var:

Övrigt:

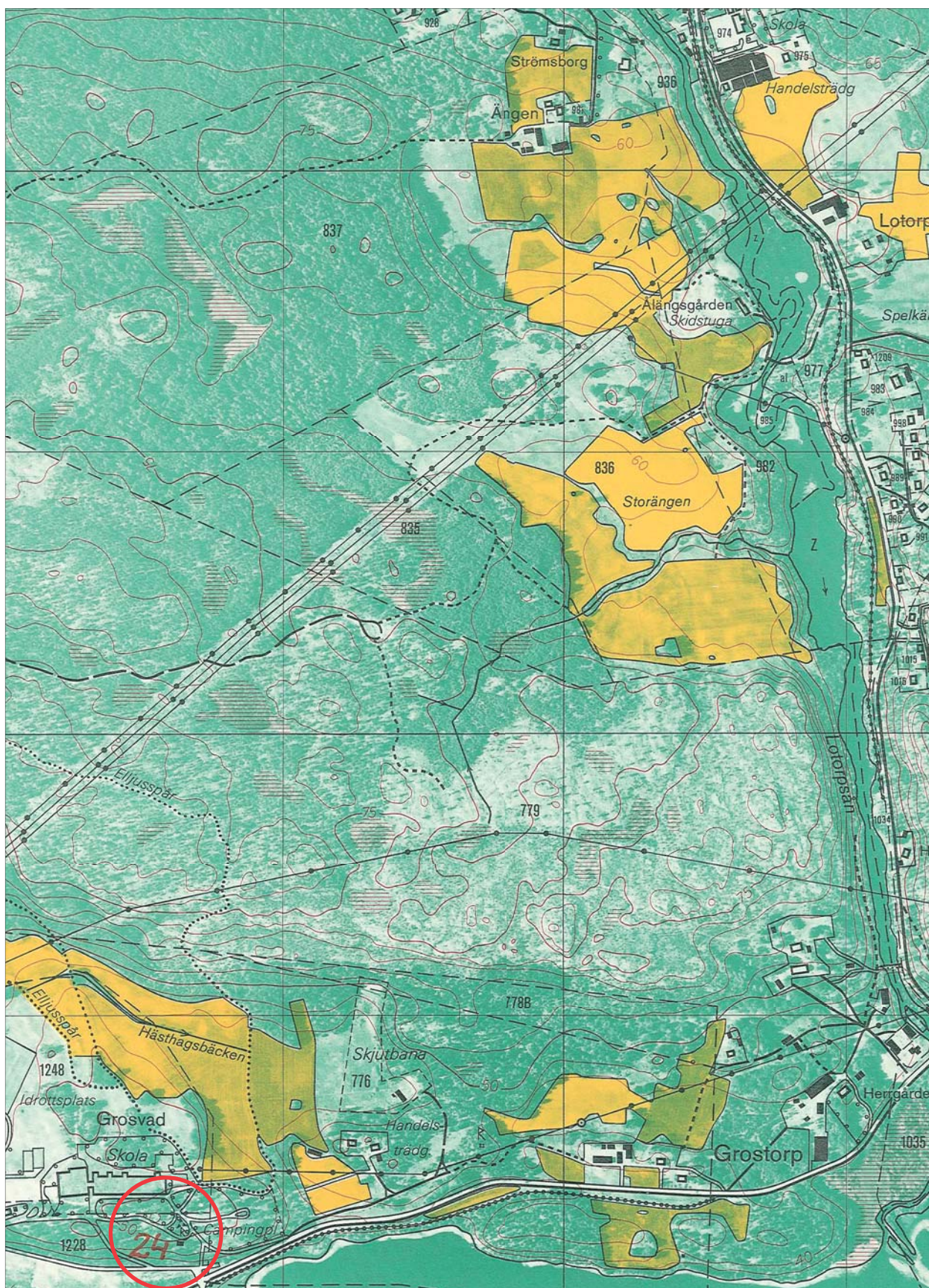
Positiva s/v foton (E33821-E33830, ÖLM:s arkiv).

Arkeologisk personal utöver undersökningsansvarig:
Ann-Charlotte Hertz och arbetskraft från Finspångs köping

Övriga till ärendet hörande dnr:

Datering: STÅ BRÅ JÅÅ M-TID E-REF ODAT

Uppdragsgivare, namn och adress:
Finspångs köping





2006-10-15

Undersökning: Ög, Skänninge stad, Sandbergiska gården

Lst dnr:

Ansvarig institution: Östergötlands och Linköpings stads museum

Eget dnr:

RAÄ & SHM dnr: B 371/68

Ansvarig för undersökningen: Anders Lindahl

Fynd: Ja Nej

Ekonomiskt kartblad: 085 51 (8F 5b Biskopsberga)

Lägeskoordinater: X6475105, Y1457965

Landskap	Östergötland
Socken/Stad	Skänninge
Fornlämningsnummer	RAÄ 27
Fastighet/kvarter	Kv Brödraklostret 7
Fornlämningstyp	Byggnadslämningar
Undersökningsår	1968
Typ av undersökning	Efterundersökning
Dokumentationsmaterial	Ärendehandlingar, renritningar, fältritningar
Materiallista bifogas	Ja
Fyndlista bifogas	Ja
Ekonomisk karta eller stads/kvarterskarta bifogas	Ja
Datering	Medeltid
Resultaten har publicerats i	-
Sammanställt av, namn och datum	Petter Nyberg 2005-12-02



Beskrivning (ex: orsak till undersökningen, beskrivning av undersökningsområdet, undersökningens omfattning, sammanfattning av resultaten, fyndkategorier)

Medeltida byggnadslämningar i Ög, Skänninge, kv Brödraklostret

Undersökningen föranleddes av att en husgrund påträffades vid reparationsarbeten under Sandbergsska gården vid Järntorget. Den genomfördes mellan den 22 januari och 24 januari 1968 under ledning av Anders Lindahl. Deltog i undersökningen gjorde även museibiträdet Olof Stenberg och herr E Jönsson från Skänninge.

Sandbergsska gården ligger med sin långsträckt låga fasad utmed Järntorgsgatan inom det s k Kulturresevatet. Byggnaden uppfördes kring sekelskiftet 1700. Sandbergsska gården förklarades som byggnadsminne 10/10 1968 (Östergötlands byggnadsminnen 1984). Det berörda området ligger även inom Skänninges medeltida stadsområde, RAÄ 5.

I samband med att den norra delen av den Sandbergsska gården hade inretts till bostadslägenhet bröts golvet upp och de övre delarna av en grundmur påträffades. Muren sträckte sig i byggnadens längdriktning och kunde endast friläggas i begränsad utsträckning. Den var i genomsnitt något mer än 1,0 m bred och uppförd i gråsten utan bruk mellan fogarna. Den kvarstod till en höjd av 0,6 - 1,1 m över det ursprungliga golvplanet. Ett hörn kunde friläggas i den södra delen av det undersökta området. Golvbjälkar samt risk för ras i Sandbergsska gårdens grund hindrade en mera omfattande undersökning av bottenplanet innanför grundmurarna. Det parti som utgrävdes bestod till större delen av påfyllt material innehållande bl a tegelskrot och murbruk. Daterande fynd in situ gjordes inte.

De undersökta byggnadslämningarna utgjorde fortsättningen på de grundmurar som påträffades i Järntorgsgatan i samband med ledningsgrävningar 1960. Vid denna undersökning ansågs byggnadslämningarna sannolika anslutning till den äldsta marknivån tala för att det rörde sig om en medeltida byggnad. Även byggnadsresternas karaktär och det funna teglet talade för en sådan datering (ÖLM:s arkiv).

Referenser:

Östergötlands byggnadsminnen. *Vägvisare till 65 byggnadsmiljöer*. 1984. Linköping.



2006-10-15

ÖLM dnr:

RAÄ & SHM dnr: B 371/68

Lst dnr:

Undersökningsplats: Ög, Skänninge, Sandbergska gården

Materiallista, interimsarkiv

Undersökningsansvarig: Anders Lindahl

År: 1968

Kontonummer:

Arkivhandlingar

	Ja	Nej	Antal	
Ärendehandl:	<input checked="" type="checkbox"/>	<input type="checkbox"/>		Var: ÖLM:s arkiv
Manus:	<input type="checkbox"/>	<input checked="" type="checkbox"/>		Sidor:
Negativ:	<input type="checkbox"/>	<input checked="" type="checkbox"/>		Ev U-nr:
Kontaktkopior:	<input type="checkbox"/>	<input checked="" type="checkbox"/>		
Fotoplaner:	<input type="checkbox"/>	<input checked="" type="checkbox"/>		
Fältritningar:	<input checked="" type="checkbox"/>	<input type="checkbox"/>	1	
Renritningar:	<input checked="" type="checkbox"/>	<input type="checkbox"/>	1	
Datadisketter	<input type="checkbox"/>	<input checked="" type="checkbox"/>		Format:
Fynd:	<input checked="" type="checkbox"/>	<input type="checkbox"/>	6	Var: Ingen uppgift
Osteologi:	<input type="checkbox"/>	<input checked="" type="checkbox"/>		Var:
Analysprover:	<input type="checkbox"/>	<input checked="" type="checkbox"/>		Vad/Var:

Övrigt:

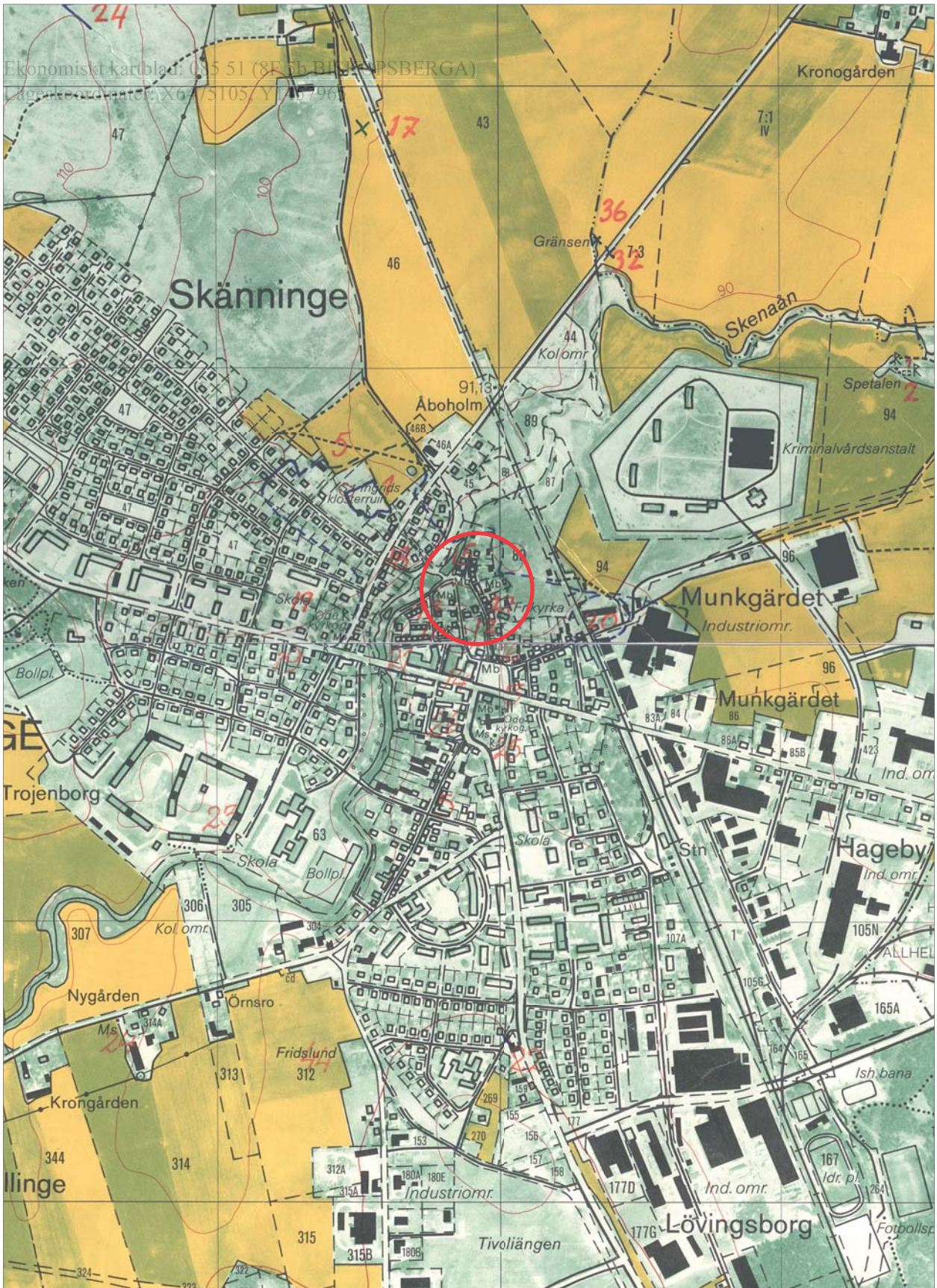
S/V positiva foton (ÖLM:s arkiv)

Arkeologisk personal utöver undersökningsansvarig:
Museibiträde Olof Stenberg och herr E Jönsson från Skänninge.

Övriga till ärendet hörande dnr:

Datering: STÅ BRÅ JÅÅ M-TID E-REF ODAT

Uppdragsgivare, namn och adress:



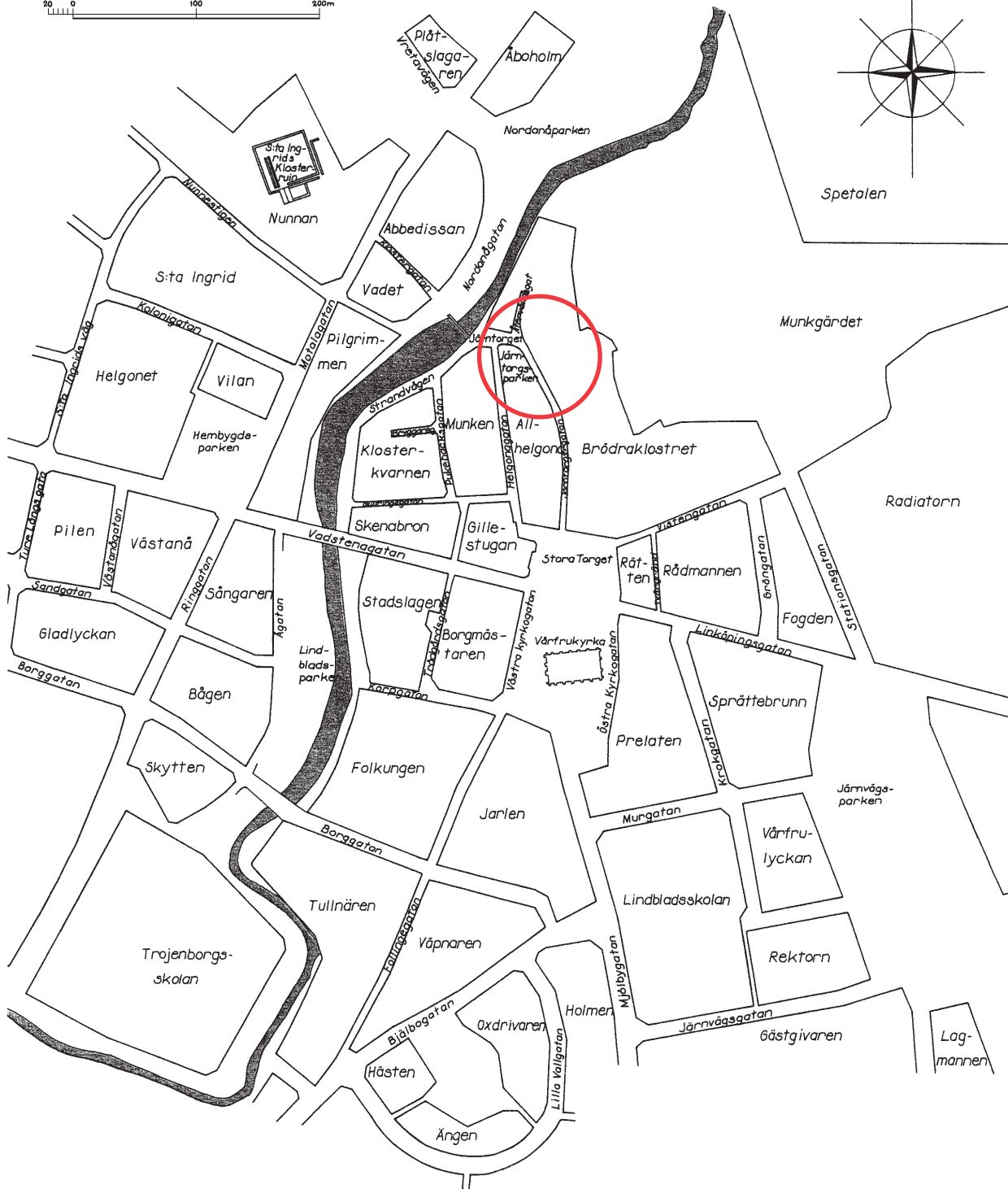
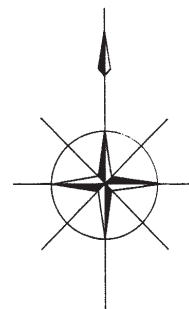
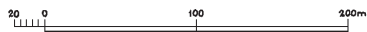


Fyndförteckning:

1. Slagg, 2 klumpar
2. Lerkärlsfragment, 9 st
3. Kalkstensfragment, arkitekturdetalj
4. Tegelfragment
5. Tegelfragment, profilerat
6. Glasfragment



SKÄNNINGE



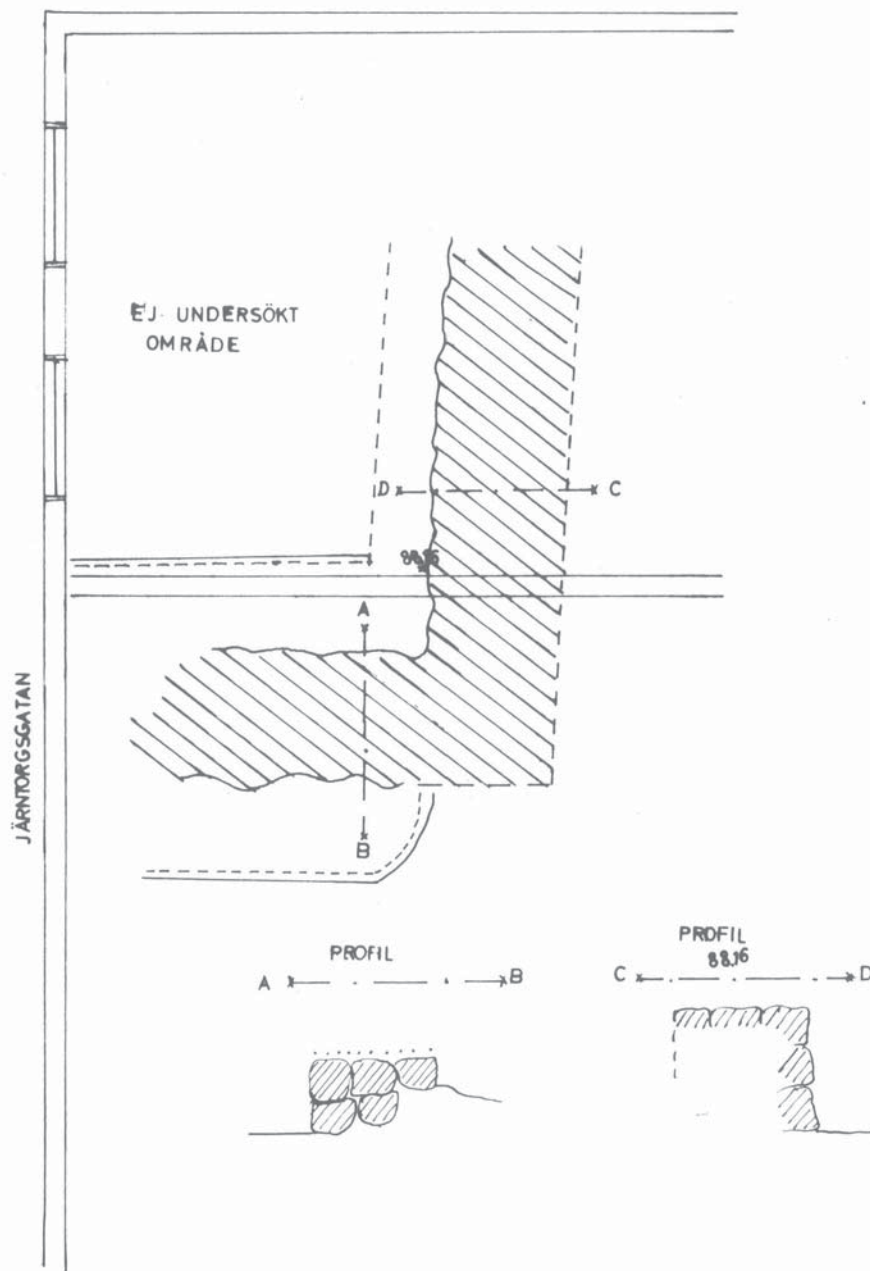


UPPMÄTT D. 24.1 1968

Anders Lindahl

PLAN OCH PROFILER AV GRUNDMURAR
AV STEN


SKÄNNINGE
JÄRNTORGSGATAN
"SANDBERGSGÅRDEN"



SKALA 1: 50



Sandbergsgården Skänninge. Innerlivet och hörnet
av muren.



Innerlivet av muren



Undersökning: Ög, Skänninge stad, kv Skenabron 4

Lst dnr:

Ansvarig institution: Östergötlands och Linköpings stads museum

Eget dnr:

RAÄ & SHM dnr: 3240/72

Ansvarig för undersökningen: Sven E Noreen

Fynd: Ja Nej

Ekonomiskt kartblad: 085 41 (8F 4b Skänninge)

Lägeskoordinater: X6479000, Y1457800

Landskap	Östergötland
Socken/Stad	Skänninge
Fornlämningsnummer	RAÄ 5
Fastighet/kvarter	Kv Skenabron 4
Fornlämningstyp	Byggnadslämningar
Undersökningsår	1972
Typ av undersökning	Besiktning
Dokumentationsmaterial	Ärendehandlingar, fältplaner
Materiallista bifogas	Ja
Fyndlista bifogas	Nej
Ekonomisk karta eller stads/kvarterskarta bifogas	Ja
Datering	1600-tal
Resultaten har publicerats i	-
Sammanställt av, namn och datum	Petter Nyberg 2005-12-06



Beskrivning (ex.: orsak till undersökningen, beskrivning av undersökningsområdet, undersökningens omfattning, sammanfattning av resultaten, fyndkategorier)

Byggnadslämningar i Ög, Skänninge, kv Skenabron 4

Med anledning av nybyggnation av ett affärshus i kv Skenabron 4 utfördes en besiktning den 26/5 1972 av landsantikvarien Sven E Noreen och antikvarie Anders Lindahl. Kvarteret är beläget inom Skänninges medeltida stadsområde, RAÄ 5. I samband med vattenledningsgrävningar i Vadstenagatan, hade tidigare medeltida kulturlager konstaterats, ungefär i höjd med Trädgårdsgatan. Undersökningar söder om Vadstenagatan och i Gullringsgatan hade visat att byggnadslämningar endast förekom i mycket ringa utsträckning. Däremot hade lämningar av bebyggelse, i huvudsak från 1600-talet, påträffats på fastigheten omedelbart norr om kv Skenabron 4.

Efter besiktningen av platsen bedömdes provundersökning nödvändig innan fortsatta schaktningsarbeten kunde företagas. Landsantikvarien föreslog att provundersökningen skulle genomföras av Riksantikvarieämbetets uppdragsversamhet. Detta skedde också och sommaren 1972, då Riksantikvarieämbetet utförde en undersökning av området under ledning av Torsten Bäck (Arkeologi i Sverige 1972), kunde man bl a konstatera lämningar efter tre mindre stenhus, troligen från 1600-talet.



ÖLM dnr:

RAÄ & SHM dnr: 3240/72

Lst dnr:

Undersökningsplats: Ög, Skänninge, kv Skenabron 4

Materiallista, interimsarkiv

Undersökningsansvarig: Sven E Noreen

År: 1972

Kontonummer:

Arkivhandlingar

	Ja	Nej	Antal	
Ärendehandl:	<input checked="" type="checkbox"/>	<input type="checkbox"/>		Var: ÖLM:s arkiv
Manus:	<input type="checkbox"/>	<input checked="" type="checkbox"/>		Sidor:
Negativ:	<input type="checkbox"/>	<input checked="" type="checkbox"/>		Ev U-nr:
Kontaktkopior:	<input type="checkbox"/>	<input checked="" type="checkbox"/>		
Fotoplaner:	<input type="checkbox"/>	<input checked="" type="checkbox"/>		
Fältritningar:	<input checked="" type="checkbox"/>	<input type="checkbox"/>	1	
Renritningar:	<input type="checkbox"/>	<input checked="" type="checkbox"/>		
Datadisketter	<input type="checkbox"/>	<input checked="" type="checkbox"/>		Format:
Fynd:	<input type="checkbox"/>	<input checked="" type="checkbox"/>		Var:
Osteologi:	<input type="checkbox"/>	<input checked="" type="checkbox"/>		Var:
Analysprover:	<input type="checkbox"/>	<input checked="" type="checkbox"/>		Vad/Var:

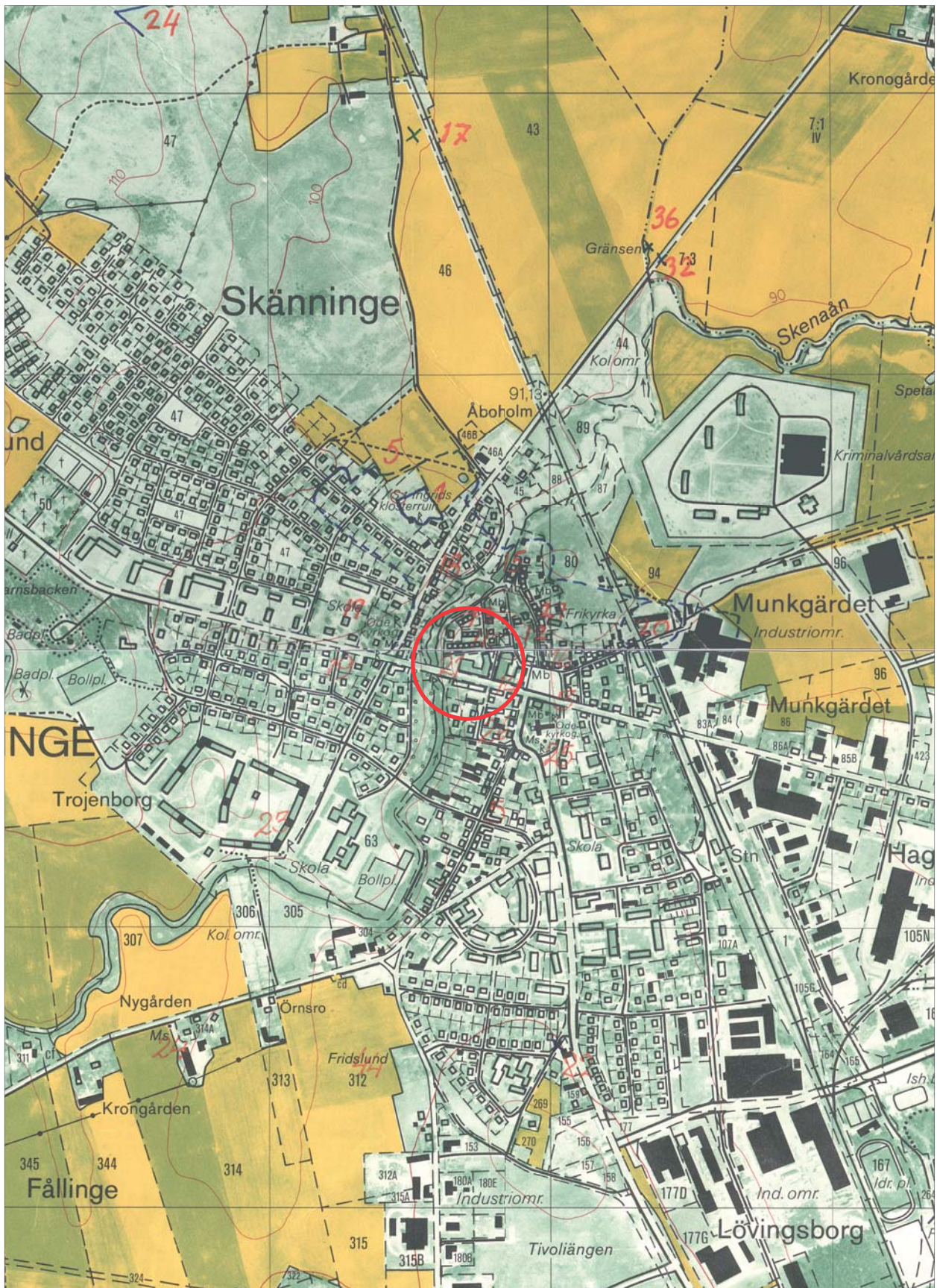
Övrigt:

Arkeologisk personal utöver undersökningsansvarig:
Antikvarie Anders Lindahl

Övriga till ärendet hörande dnr:

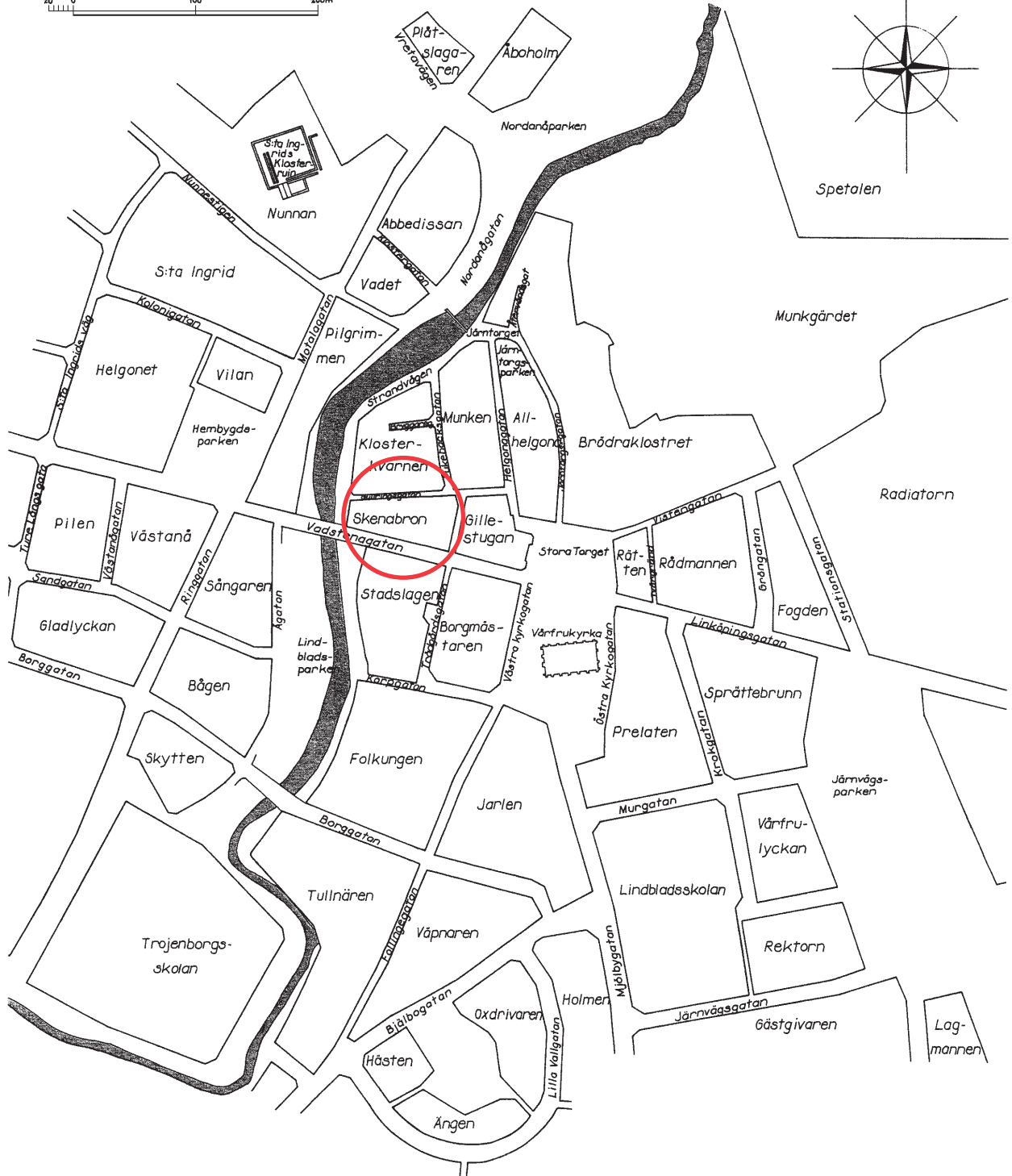
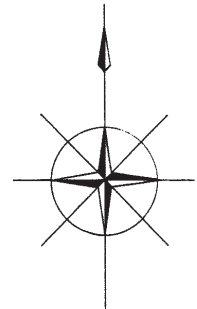
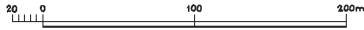
Datering: STÅ BRÅ JÄÅ M-TID E-REF ODAT

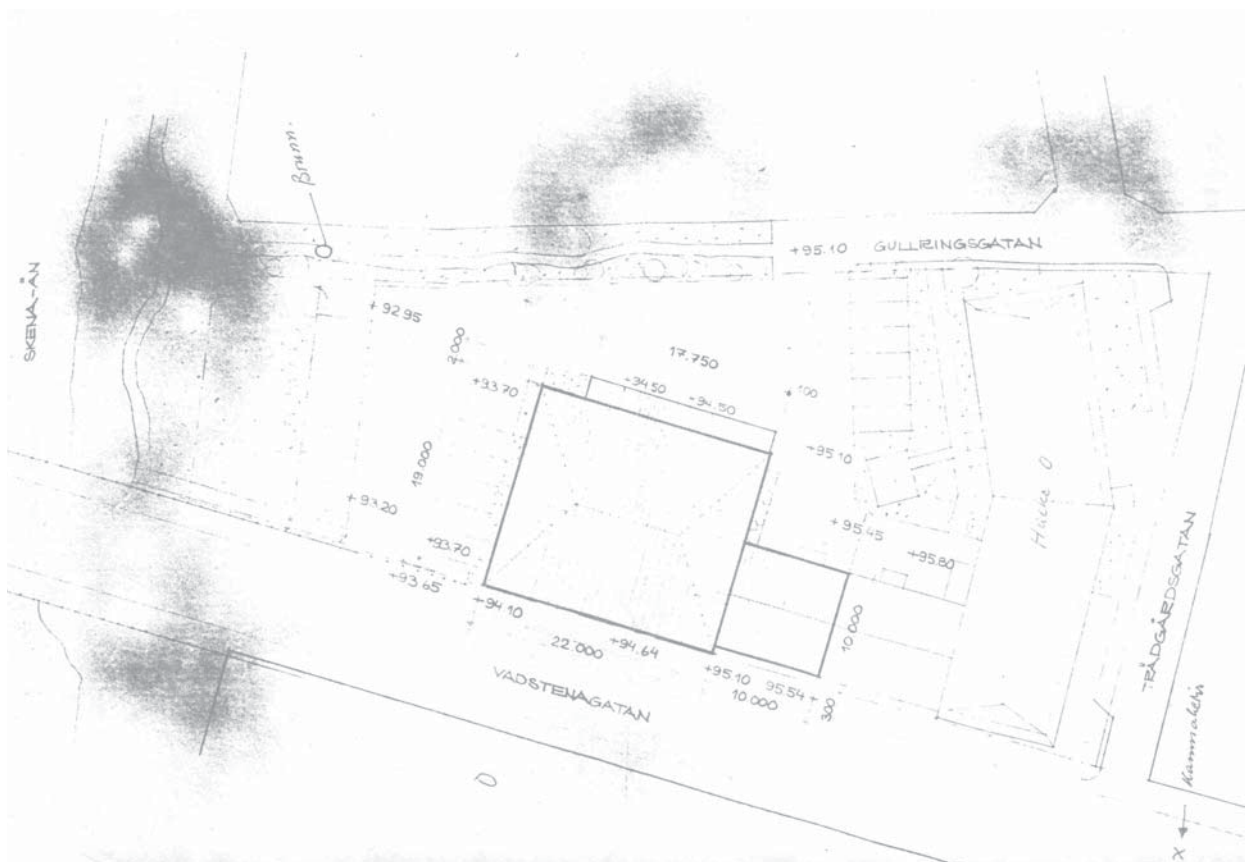
Uppdragsgivare, namn och adress:
Egirs Byggnads AB, Box 116, 596 00 Skänninge





SKÄNNINGE







2006-10-15

Undersökning: Ög, Tingstad sn, Smedby 4:1, RAÄ 95

Lst dnr:

Ansvarig institution: Östergötlands läns museum

Eget dnr:

RAÄ & SHM dnr: 5089/68

Ansvarig för undersökningen: Anders Lindahl

Fynd: Ja Nej

Ekonomiskt kartblad: 086 85 (8G 8f Styrstad)

Lägeskoordinater: X6491285, Y1526745

Landskap	Östergötland
Socken/Stad	Tingstad sn
Fornlämningsnummer	RAÄ 95
Fastighet/kvarter	Smedby 4:1
Fornlämningstyp	Depåfynd
Undersökningsår	1968
Typ av undersökning	Efterundersökning
Dokumentationsmaterial	Ärendehandlingar, negativ, foton, tidningsklipp
Materiallista bifogas	Ja
Fyndlista bifogas	Ja
Ekonomisk karta eller stads/kvarterskarta bifogas	Ja
Datering	Vikingatid
Resultaten har publicerats i	Arkeologi i Sverige 1968 (1970)
Sammanställt av, namn och datum	Petter Nyberg 2005-11-23



Beskrivning (ex: orsak till undersökningen, beskrivning av undersökningsområdet, undersökningens omfattning, sammanfattning av resultaten, fyndkategorier)

Depåfynd i Östergötland, Tingstad socken, Smedby 4:1, RAÄ 95

I ett jordgubbsland framkom den 14 augusti 1968 på Smedby gård i Tingstad socken den största skatt av arabiska mynt som påträffats i Östergötland. Fyndplatsen låg mellan mangårdsbyggnaden och ladugården. Upptäckten gjordes när Karl Johansson, som hyrde en villa på egendomen, skulle gräva om jordgubbslandet. Han hade startat arbetet kvällen före och när han kom ut på morgonen för att fortsätta grävandet, såg han silvermynt som kommit i dagen. Han granskade då den jord han grävt upp under föregående dag och fann ytterligare mynt. Han kontaktade därmed Östergötlands och Linköpings stads museum, vilket föranledde en efterundersökning av fyndplatsen under ledning av Anders Lindahl. Fynd av tre arabiska mynt hade dock redan gjorts på platsen hösten 1967, men i meddelandet gällande detta fynd uppgavs de härstamma från Krokek, Krokek sn (RAÄ & SHM dnr 7736/67).

Vid efterundersökningen sållades jorden noga och ytterligare mynt framkom. Det totala antalet uppgick slutligen till 553 hela eller sönderklippta silvermynt med en totalvikt av 610,6 gram. Dessutom påträffades utöver mynten även 15 st silverfynd bestående av hängsmycken, bitsilver och ringar, vilka hade en totalvikt av 34,4 gram. Fyndet låg på ett djup av ungefär 0,25 - 0,30 m och grundare. Huvudparten av mynten var utspridda, men en koncentration visade den ursprungliga skattgömmans läge intill en större sten. Koncentrationen var inte större än 0,20 m i fyrkant. Vid undersökningen påträffades mycket små träfragment och sannolikt har silverskatten legat i en träask.

Depåfyndet är ett utpräglat hacksilverfynd. Av mynten är endast ett av fragmenten skandinaviskt (av typen hjortansikte med strålar) daterat av Brita Malmer till 840 - 860 e Kr. 54 hela mynt och 496 fragment är arabiska, härtill kommer två fragment av opräglade myntplansar. De arabiska mynten är daterade av Ulla S Linder Welin till 742 - 964 e Kr. Silverskatten är således nedlagd efter år 964 e kr.

Innan fyndet vid Smedby gård gjordes, var femton fynd av arabiska mynt kända i Östergötland. Av dem var fem enstaka lösfynd, två gravfynd och de övriga åtta räknas som skattfynd.



ÖLM dnr:

RAÄ & SHM dnr: 5089/68

Lst dnr:

Undersökningsplats: Ög, Tingstad sn, Smedby 4:1, RAÄ 95

Materiallista, interimsarkiv

Undersökningsansvarig: Anders Lindahl

År: 1968

Kontonummer:

Arkivhandlingar

	Ja	Nej	Antal	
Ärendehandl:	<input checked="" type="checkbox"/>	<input type="checkbox"/>		Var: ÖLM:s arkiv
Manus:	<input type="checkbox"/>	<input checked="" type="checkbox"/>		Sidor:
Negativ:	<input checked="" type="checkbox"/>	<input type="checkbox"/>	6	Ev U-nr: E36122 - E36127
Kontaktkopior:	<input type="checkbox"/>	<input checked="" type="checkbox"/>		
Fotoplaner:	<input type="checkbox"/>	<input checked="" type="checkbox"/>		
Fältritningar:	<input type="checkbox"/>	<input checked="" type="checkbox"/>		
Renritningar:	<input type="checkbox"/>	<input checked="" type="checkbox"/>		
Datadisketter	<input type="checkbox"/>	<input checked="" type="checkbox"/>		Format:
Fynd:	<input checked="" type="checkbox"/>	<input type="checkbox"/>		Var: KMK inv 28832
Osteologi:	<input type="checkbox"/>	<input checked="" type="checkbox"/>		Var:
Analysprover:	<input type="checkbox"/>	<input checked="" type="checkbox"/>		Vad/Var:

Övrigt:

Positiva s/v foton (E36122-E36127, ÖLM:s arkiv), tidningsklipp (ÖLM:s arkiv)

Arkeologisk personal utöver undersökningsansvarig:

Birgitta V Heland, Olof Stenberg

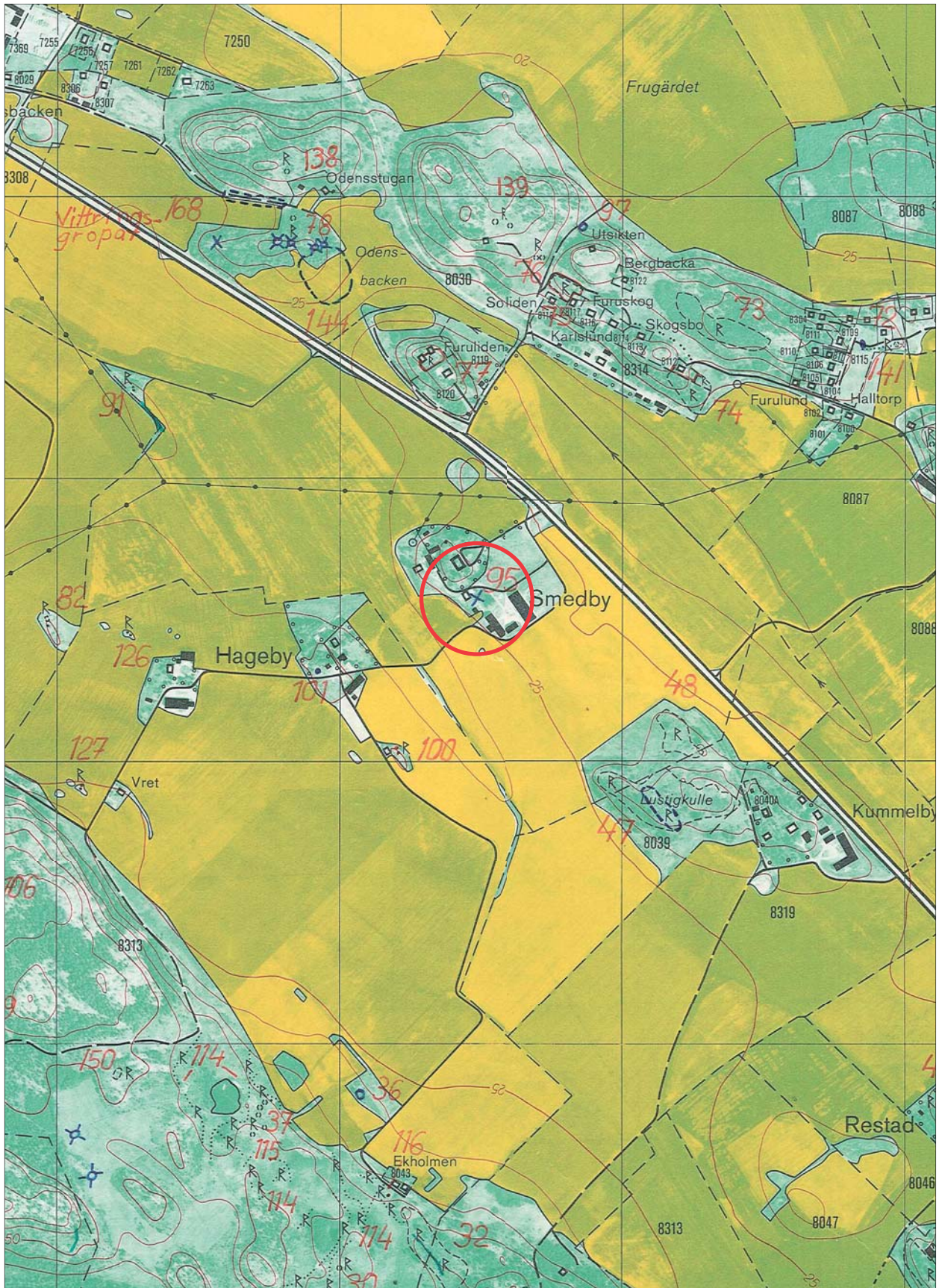
Övriga till ärendet hörande dnr:

RAÄ & SHM dnr 7736/67, ÖLM dnr 1019/69

Datering:

STÅ BRÅ JÄÅ M-TID E-REF ODAT

Uppdragsgivare, namn och adress:





Undersökning: Ög, Vinnerstad sn, Vedemö 1:7

Lst dnr:

Ansvarig institution: Östergötlands och Linköpings stads museum

Eget dnr:

RAÄ & SHM dnr: 5199/63

Ansvarig för undersökningen: Gunnar Lindqvist

Fynd: Ja Nej

Ekonomiskt kartblad: 085 82 (8F 8c Ulvåsa)

Lägeskoordinater: X6491942, Y1460228

Landskap	Östergötland
Socken/Stad	Vinnerstad sn
Fornlämningsnummer	RAÄ 12
Fastighet/kvarter	Vedemö 1:7
Fornlämningstyp	Stensättning
Undersökningsår	1963
Typ av undersökning	Slutundersökning
Dokumentationsmaterial	Ärendehandlingar, fältritningar, negativ, foton
Materiallista bifogas	Ja
Fyndlista bifogas	Nej
Ekonomisk karta eller stads/kvarterskarta bifogas	Ja
Datering	Järnålder
Resultaten har publicerats i	-
Sammanställt av, namn och datum	Petter Nyberg 2005-11-22



Beskrivning (ex: orsak till undersökningen, beskrivning av undersökningsområdet, undersökningens omfattning, sammanfattning av resultaten, fyndkategorier)

Stensättning i Ög, Vinnerstad sn, Vedemö 1:7, RAÄ 12

På en grusås beläget i Vedemö, Vinnerstad sn, Östergötland låg tre övertorvade runda stensättningar (RAÄ 12:1-3). Undersökningen föranleddes av att den stensättning som låg längst i väster (RAÄ 12:3) hade skadats vid grustäkt som ägt rum sommaren 1958. Mer än hälften av den sydvästra sidan var borttagen och på grund av risken för ras som helt skulle förstöra anläggningen fick Östergötlands och Linköpings stad museum uppdraget att undersöka den skadade stensättningen. Undersökningen genomfördes 10 - 12 juli 1963 under ledning av Gunnar Lindqvist.

De två runda stensättningar (RAÄ 12:1-2) som inte undersöktes hade en diameter av ungefär sex m. Även den undersökta stensättningen (RAÄ 12:3) hade ursprungligen varit rund, ungefär åtta m i diameter och 0,4 m hög. Den hade bitvis en tydlig kantkedja av 0,4 - 0,9 m stora stenar. Före avtorvning var kantkedjans stenar liksom många av stenarna i fyllningen synliga. Utanför kantkedjan fanns ett brätte av 0,1 - 0,2 m stora rullstenar. Fyllningen bestod av ett lager av 0,1 - 0,9 m stora stenar samt matjordsblandat grus. Den orörda botten utgjordes av grus. I stensättningens nordvästra del påträffades ett mindre område med obrända djurben (I) samt ett mindre område med kol (II). I övrigt påträffades inga fynd.



ÖLM dnr:

RAÄ & SHM dnr: 5199/63

Lst dnr:

Undersökningsplats: Ög, Vinnerstad sn, Vedemö 1:7, RAÄ 12

Materiallista, interimsarkiv

Undersökningsansvarig: Gunnar Lindqvist

År: 1963

Kontonummer:

Arkivhandlingar

	Ja	Nej	Antal	
Ärendehandl:	<input checked="" type="checkbox"/>	<input type="checkbox"/>		Var: ATA, ÖLM:s arkiv
Manus:	<input type="checkbox"/>	<input checked="" type="checkbox"/>		Sidor:
Negativ:	<input checked="" type="checkbox"/>	<input type="checkbox"/>	11	Ev U-nr: E31401 - E31411
Kontaktkopior:	<input type="checkbox"/>	<input checked="" type="checkbox"/>		
Fotoplaner:	<input type="checkbox"/>	<input checked="" type="checkbox"/>		
Fältritningar:	<input checked="" type="checkbox"/>	<input type="checkbox"/>	3	
Renritningar:	<input type="checkbox"/>	<input checked="" type="checkbox"/>		
Datadisketter	<input type="checkbox"/>	<input checked="" type="checkbox"/>		Format:
Fynd:	<input type="checkbox"/>	<input checked="" type="checkbox"/>		Var:
Osteologi:	<input checked="" type="checkbox"/>	<input type="checkbox"/>		Var: Ingen uppgift
Analysprover:	<input type="checkbox"/>	<input checked="" type="checkbox"/>		Vad/Var:

Övrigt:

Positiva s/v foton (ÖLM:s arkiv, E31401-E31411)

Arkeologisk personal utöver undersökningsansvarig:

Övriga till ärendet hörande dnr:

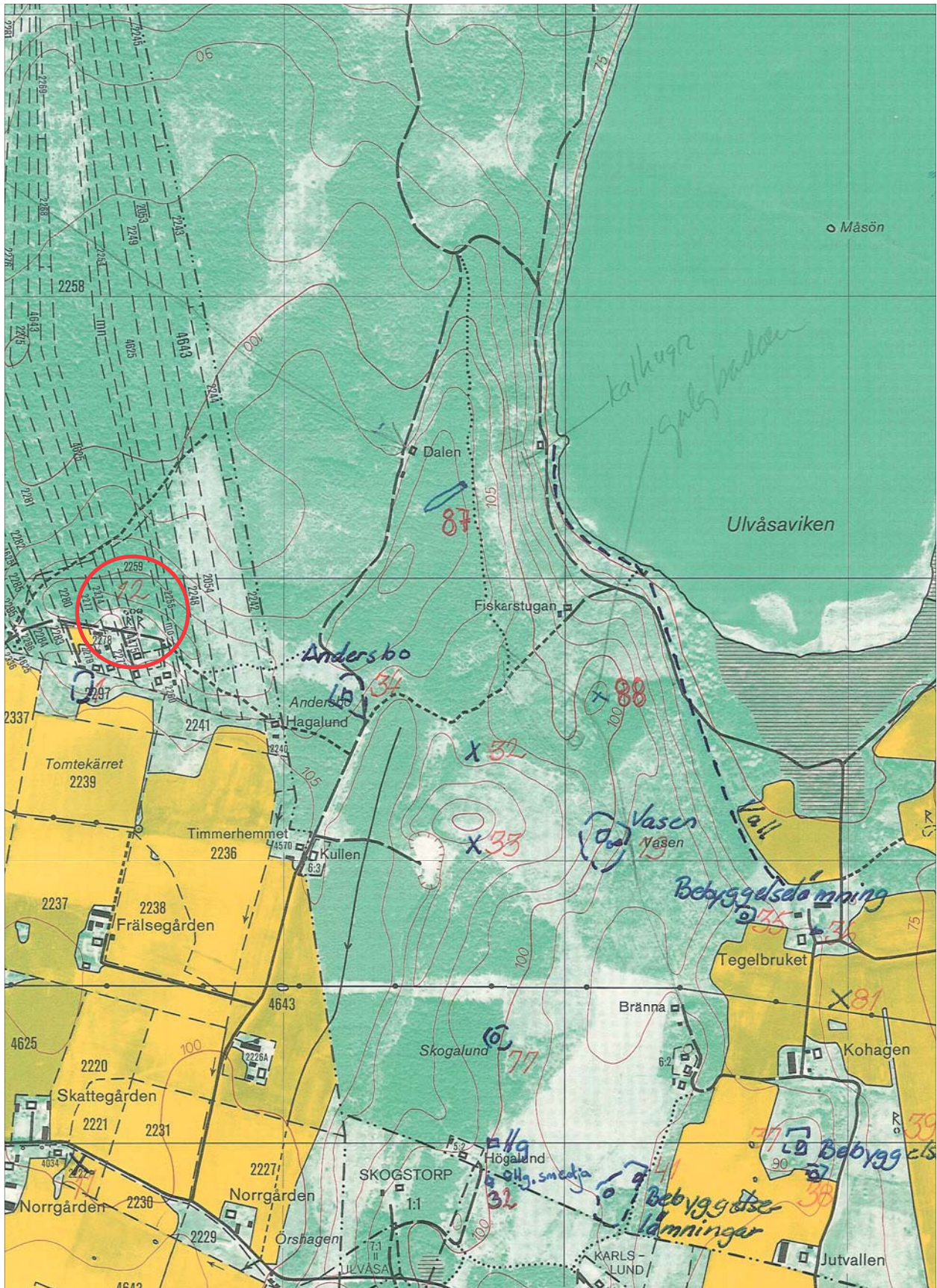
RAÄ & SHM dnr 4498/58

Datering:

STÅ BRÅ JÄÅ M-TID E-REF ODAT

Uppdragsgivare, namn och adress:

Riksantikvarieämbetet, Storgatan 41, Stockholm





Undersökning: Ög, Vreta Kloster sn, Gunnarslund

Lst dnr:

Ansvarig institution: Östergötlands och Linköpings stads museum

Eget dnr:

RAÄ & SHM dnr:

Ansvarig för undersökningen: Anders Lindahl

Fynd: Ja Nej

Ekonomiskt kartblad: 085 75 (8F 7f Ljung)

Lägeskoordinater: X6485130, Y1479270

Landskap	Östergötland
Socken/Stad	Vreta Kloster sn
Fornlämningsnummer	-
Fastighet/kvarter	Gunnarslund
Fornlämningstyp	Slaggförekomster
Undersökningsår	1963
Typ av undersökning	Slutundersökning
Dokumentationsmaterial	Ärendehandlingar, negativ, foton, renritningar, fältritningar, tidningsklipp
Materiallista bifogas	Ja
Fyndlista bifogas	Ja
Ekonomisk karta eller stads/kvarterskarta bifogas	Ja
Datering	-
Resultaten har publicerats i	-
Sammanställt av, namn och datum	Petter Nyberg 2005-11-22



Beskrivning (ex: orsak till undersökningen, beskrivning av undersökningsområdet, undersökningens omfattning, sammanfattning av resultaten, fyndkategorier)

Slaggförekomst i Ög, Vreta Kloster sn, Gunnarslund.

Vid ombyggnaden av vägen mellan Stora Sjögestad och Flistad kom ett område att beröras där slaggförekomster tidigare hade konstaterats (Cnattingius 1946:33, ÖLM C3443). Undersökningsområdet var beläget på Gunnarslunds gård samt i ett område söder därom med skogs- och kärrmark, tillhörig Hornstäve boställe. Vid gränsen mellan undersökningsområdets två delar fanns dels en till skogen i nordväst ledande basväg, dels en gärdesgård vid gränsen mot Gunnarslund. Det var i den norra delen av fyndområdet, i åkern på Gunnarslunds ägor, som de tidigare fynden av slagg hade gjorts. Undersökningen genomfördes i maj 1963 under ledning av Anders Lindahl. Deltog gjorde även Ann-Charlotte Hertz och Sture Wahlqvist. Som grovarbetskraft nyttjades John Sjögren från Gullberg och Elis Emilsson från Ljungsbro.

I samband med vägbygget bortschaktades med hjälp av en bandtraktor matjordslagret i åkern. Schaktningen företogs på så sätt att ca 0,10 m tjockt lager borttogs tills att sanden som låg under matjordslagret kom i dagen. Härmed tillvaratogs en stor mängd slagg av vilka de större bitarna vanligen hade rundad botten. På flera ställen observerades större och mindre kolfläckar och dessutom anhopningar av sten innehållande slagg. Stenanhopningarna var diffusa och hade skadats i samband med plöjning av åkern.

I den norra delen av undersökningsområdet, intill östra sidan av stengärdsgården, påträffades mera sammanhängande rester av anläggningar (A1a-d) innehållande sten och kol. Här gjordes också ett stort antal fynd av järnföremål, till större delen av sent datum. Bland dessa fynd kan nämnas ett hänglås av 1700-talstyp och ett antal hästkosömmar. Nämnvärt var vidare att det i dessa anläggningar påträffades fragment av tegel.

ANLÄGGNING 1a utgjordes av en rest av en oregelbunden, ca 2,5 x 1,5 m (N-S) stor, anläggning med stenar, kol och slagg.

ANLÄGGNING 1b utgjordes av en oval, ca 2,6 x 2,2 (Ö-V) m stor, kolgrop innehållande stenar och tegelfragment. I ytterskiktet påträffades ett stort antal järnfragment.

ANLÄGGNING 1c utgjordes av ett, ca 0,5 m i diameter stort, runt stensatt recent stolphål med kvarsittande vertikal påle. Bottendjup ca 0,65 m.

ANLÄGGNING 1d utgjordes av en oregelbunden, ca 3,2 x 1,6 (Ö-V) m stor, rest av en anläggning med stenar och kol. Möjligen rör det sig om resterna av en ugn. Anläggningen oregelbunden i botten med ett största djup av ca 0,47 m. Fynden utgjordes av slagg och järnfragment.

Den södra delen av undersökningsområdet har inte varit föremål för odling. Från den gamla vägen framträdde en svag ca 10 - 15 m bred sluttning mot i nordväst belägen sankmark. Kanten mot sankmarken markerades tydligt genom kärrvegetation. Lindahl ansåg att det var sannolikt att kärret hade innehållit myrsmalm som smälts och bearbetats på stranden.

Även i den södra delen av undersökningsområdet företogs bortschaktning av vegetationsskiktet på det sluttande partiet ner mot den sankmarken. Härvid påträffades rester av två stycken stenanhopningar av samma art som i den norra delen av undersökningsområdet. Dessa var uppbyggda av ca 0,10 m stora stenar. Dessutom påträffades en större stenläggning (A3) av skörbrända stenar.



ANLÄGGNING 3 utgjordes av en rund, ca 2,2 m i diameter stor, härd i form av stenläggning av skörbrända stenar på ett ca 0,10 m tjockt lager av kol. Anläggningen var helt belägen under vegetationsskiktet och dessutom ca 0,05 m under den sterila sandens övre yta. Anläggningen låg på en hårt packad rödbrun sandbotten. Inga fynd gjordes i anläggningen.

Lindahl ansåg att de påträffade anläggningarna gav intryck av att härröra från förhistorisk tid, men inga fynd bekräftar detta antagande. Istället var en del av fynden av sen typ. Kolprov togs som skulle kunna möjliggöra en datering.

Referenser:

Cnattingius, B. 1946. Järnålder. I: Kraft, S. & Lindberg, F. *Linköpings historia, del 1*. Uppsala.



ÖLM dnr:

RAÄ & SHM dnr:

Lst dnr:

Undersökningsplats: Ög, Vreta Kloster sn, Gunnarslund

Materiallista, interimsarkiv

Undersökningsansvarig: Anders Lindahl

År: 1963

Kontonummer:

Arkivhandlingar

	Ja	Nej	Antal	
Ärendehandl:	<input checked="" type="checkbox"/>	<input type="checkbox"/>		Var: ÖLM:s arkiv
Manus:	<input type="checkbox"/>	<input checked="" type="checkbox"/>		Sidor:
Negativ:	<input checked="" type="checkbox"/>	<input type="checkbox"/>	6	Ev U-nr: E32257 - E32260
Kontaktkopior:	<input type="checkbox"/>	<input checked="" type="checkbox"/>		
Fotoplaner:	<input type="checkbox"/>	<input checked="" type="checkbox"/>		
Fältritningar:	<input checked="" type="checkbox"/>	<input type="checkbox"/>	3	
Renritningar:	<input checked="" type="checkbox"/>	<input type="checkbox"/>	3	
Datadisketter	<input type="checkbox"/>	<input checked="" type="checkbox"/>		Format:
Fynd:	<input checked="" type="checkbox"/>	<input type="checkbox"/>	18	Var: Ingen uppgift
Osteologi:	<input type="checkbox"/>	<input checked="" type="checkbox"/>		Var:
Analysprover:	<input checked="" type="checkbox"/>	<input type="checkbox"/>	2	Vad/Var: Kolprover/ingen uppgift

Övrigt:

Positiva s/v foton (E32257-E32260, ÖLM:s arkiv), tidningsklipp (ÖLM:s arkiv)

Arkeologisk personal utöver undersökningsansvarig:

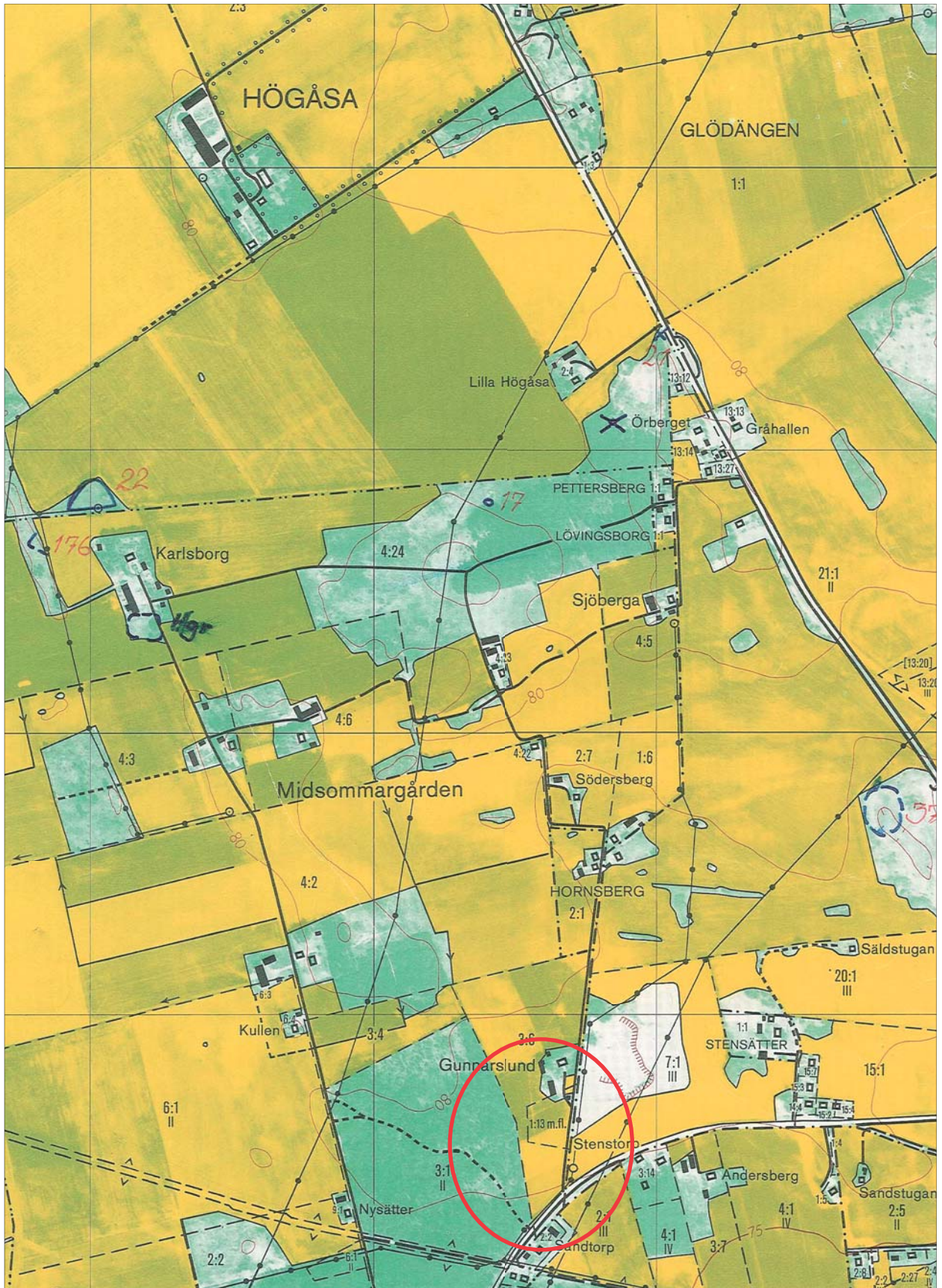
Ann-Charlotte Hertz, Sture Wahlqvist, John Sjögren, Elis Emilsson

Övriga till ärendet hörande dnr:

Datering:

STÅ BRÅ JÄÅ M-TID E-REF ODAT

Uppdragsgivare, namn och adress:





Riksantikvarieämbetet

ÖSTERGÖTLANDS LÄNSMUSEUM
KULTURMILJÖAVDELNINGEN

RAPPORTSAMMANSTÄLLNING

2006-10-15



Undersökning: Ög, Vreta Kloster sn, Vreta Kloster kyrkogård

Lst dnr:

Ansvarig institution: Östergötlands och Linköpings stads museum

Eget dnr:

RAÄ & SHM dnr:

Ansvarig för undersökningen: Sune Ljungstedt

Fynd: Ja Nej

Ekonomiskt kartblad: 085 66 (8F 6g Vreta Kloster)

Lägeskoordinater: X6484410, Y1483230

Landskap	Östergötland
Socken/Stad	Vreta Kloster sn
Fornlämningsnummer	RAÄ 50
Fastighet/kvarter	Vreta Kloster kyrkogård
Fornlämningstyp	Klosterområde (byggnadslämningar, fyndplats för skelettdelar)
Undersökningsår	1978
Typ av undersökning	Besiktning, antikvarisk kontroll
Dokumentationsmaterial	Ärendehandlingar, foton, fältritningar, renritningar
Materiallista bifogas	Ja
Fyndlista bifogas	Nej
Ekonomisk karta eller stads/kvarterskarta bifogas	Ja
Datering	-
Resultaten har publicerats i	Arkeologi i Sverige 1978 (1981)
Sammanställt av, namn och datum	Petter Nyberg 2005-12-21



Beskrivning (ex: orsak till undersökningen, beskrivning av undersökningsområdet, undersökningens omfattning, sammanfattning av resultaten, fyndkategorier)

Klosterområde, fynd äldre murrester samt skelettdelar, i Ög, Vreta Kloster sn, Vreta Kloster kyrkogård

Den 17/5 - 19/5 och 23/5 1978 utfördes ledningsgrävning för elkabel på kyrkogården väster om kyrkans torn samt på planen väster om den västra kyrkogårdsmuren. Grävningen utfördes för hand och i samband med detta dokumenterades resterna av äldre murar. Ansvarig för den arkeologiska dokumentationen var Sune Ljungstedt.

Vreta klosterområde (RAÄ 50) omfattar klosterkykan, en medeltida magasinsbyggnad samt de delvis restaurerade ruinerna av klosterbyggnaderna. Klosterområdet är beläget på en höjd, omkring 60 m ö h. Fragment av runristade gravhällar visar att stenkyrkan bör ha föregåtts av en träkyrka under 1000-talet. Den har ersatts i början av 1100-talet av en romansk stenkyrka. Denna brann under 1200-talets första hälft, vilket krävde omfattande renoveringsarbeten. Kyrkan fick en mycket annorlunda gestaltning efter renovering och återinvigdes 1289. Kyrkan behöll sedan samma utseende fram till 1700-talet (Curman-Lundberg 1935).

Vreta kloster instiftades, enligt donatorlängder avskrivna på 1500-talet, av kung Karl Sverkersson på 1160-talet. Sannolikt har Vreta överförts till den då populära cistercienserorden. Av klosterbyggnaderna är det främst den östra längan som bör ha tillkommit under 1100-talet. Den nuvarande utformningen av korsgången och klostergården, kökets norra del samt ett komplex av murar i väster har daterats till senmedeltiden (Ahnlund 1945; Curman-Lundberg 1935).

Vid den aktuella ledningsgrävningen iaktogs följande:

MUR 1 (A - B): Ca 8 m öster om nuvarande kyrkogårdsmur. Skalmur med 0,4 - 0,5 m stora gråstenar och hårt gulnat murbruk. Muren går i nordlig - sydlig riktning. Bredden är osäker på grund av tidigare ledningsgrävning utmed östra murlivet. Muren har lokaliserats vid tidigare arkeologiska undersökningar.

MUR 2 (C - D): Ca 3,5 m öster om mur nr 1. Murens bredd ca 0,6 m. Överst finns två skift av tegel, format 28 x 13,5 x 8,5 cm. Därunder består muren av tuktad kalksten med hårt, slätt utstruket bruk i fogarna åt väster. På denna sida finns en 0,40 m djup, 0,22 m hög och 0,30 m bred nisch. Underkanten på nischen låg ca 0,7 m över en förmodad golvnivå. Murens utsida åt öster har i fogarna murbruk, som inte jämnats till. Muren lokaliserades vid tidigare arkeologisk undersökning.

MUR 3 (E - F): Muren, som går i östlig - västlig riktning, är ca 1,0 m bred. Den är en skalmur av ca 0,4 - 0,5 m stora gråstenar med gulnat bruk. I murkärnan ingår tegel och kalksten. Överdelen av vissa stenar var synliga i gräsmattan före grävningens början. En ca 0,45 m stor gråsten, som ingick i muren, togs bort för att bereda plats för kabeln. Muren hade lokaliserats vid en tidigare arkeologisk undersökning.

Mellan mur 2 och mur 3 fanns ett fragmentariskt brandlager ca 0,5 m under nuvarande marknivå. Kabeln passerar här mellan två ca 0,6 - 0,7 m stora gråstenar. Deras översidor är ca 0,1 - 0,2 m under nuvarande markyta.

Vid grävning väster om den västra kyrkogårdsmuren kom schaktet att passera en tidigare lokaliserad äldre mursträckning (G - H), ca 6 - 7 m norr om en hög gråstensmur. Därvid blottades överdelen av en kalkstensmur (i nordlig - sydlig riktning), där ett skift axförband (opus spicatum) bevarats. Murens bredd var ca 0,9 m.



Vid grävning för elkabel under vecka 42, 1978, konstaterades omrörda skelettdelar i korsgångens sydöstra hörn. På Östergötlands och Linköpings stads museums uppdrag besiktade Sune Ljungstedt det uppgrävda schaktet 17/10, 1978.

De ben som påträffades var ett skadat kranium, lårben och bäckenben. De låg tätt tillsammans och verkar inte ha samband med någon orörd gravanläggning. De låg på ett djup av ca 1,65 m under nuvarande marknivå och ca 2,40 m norr om en bred, rundbågig portal. Skelettdelarna lämnades kvar där de påträffats och elkabeln lades ca 0,10 m över dem.

Referenser:

Ahnlund, N. 1945. Vreta klostrets äldsta donatorer. I: *Historsik tidskrift 1945*.

Curman, S.-Lundberg, E. 1935. Vreta klostrets kyrka. I: *Sveriges kyrkor, Östergötland, Band II*. Stockholm.



ÖLM dnr:

RAÄ & SHM dnr:

Lst dnr:

Undersökningsplats: Ög, Vreta Kloster sn, Vreta Klosters kyrkogård

Materiallista, interimsarkiv

Undersökningsansvarig: Sune Ljungstedt

År: 1978

Kontonummer:

Arkivhandlingar

	Ja	Nej	Antal	
Ärendehandl:	<input checked="" type="checkbox"/>	<input type="checkbox"/>		Var: ÖLM:s arkiv
Manus:	<input type="checkbox"/>	<input checked="" type="checkbox"/>		Sidor:
Negativ:	<input checked="" type="checkbox"/>	<input type="checkbox"/>	7	Ev U-nr: E50843-E50849
Kontaktkopior:	<input type="checkbox"/>	<input checked="" type="checkbox"/>		
Fotoplaner:	<input type="checkbox"/>	<input checked="" type="checkbox"/>		
Fältritningar:	<input checked="" type="checkbox"/>	<input type="checkbox"/>	1	
Renritningar:	<input checked="" type="checkbox"/>	<input type="checkbox"/>	7	
Datadisketter	<input type="checkbox"/>	<input checked="" type="checkbox"/>		Format:
Fynd:	<input type="checkbox"/>	<input checked="" type="checkbox"/>		Var:
Osteologi:	<input type="checkbox"/>	<input checked="" type="checkbox"/>		Var:
Analysprover:	<input type="checkbox"/>	<input checked="" type="checkbox"/>		Vad/Var:

Övrigt:

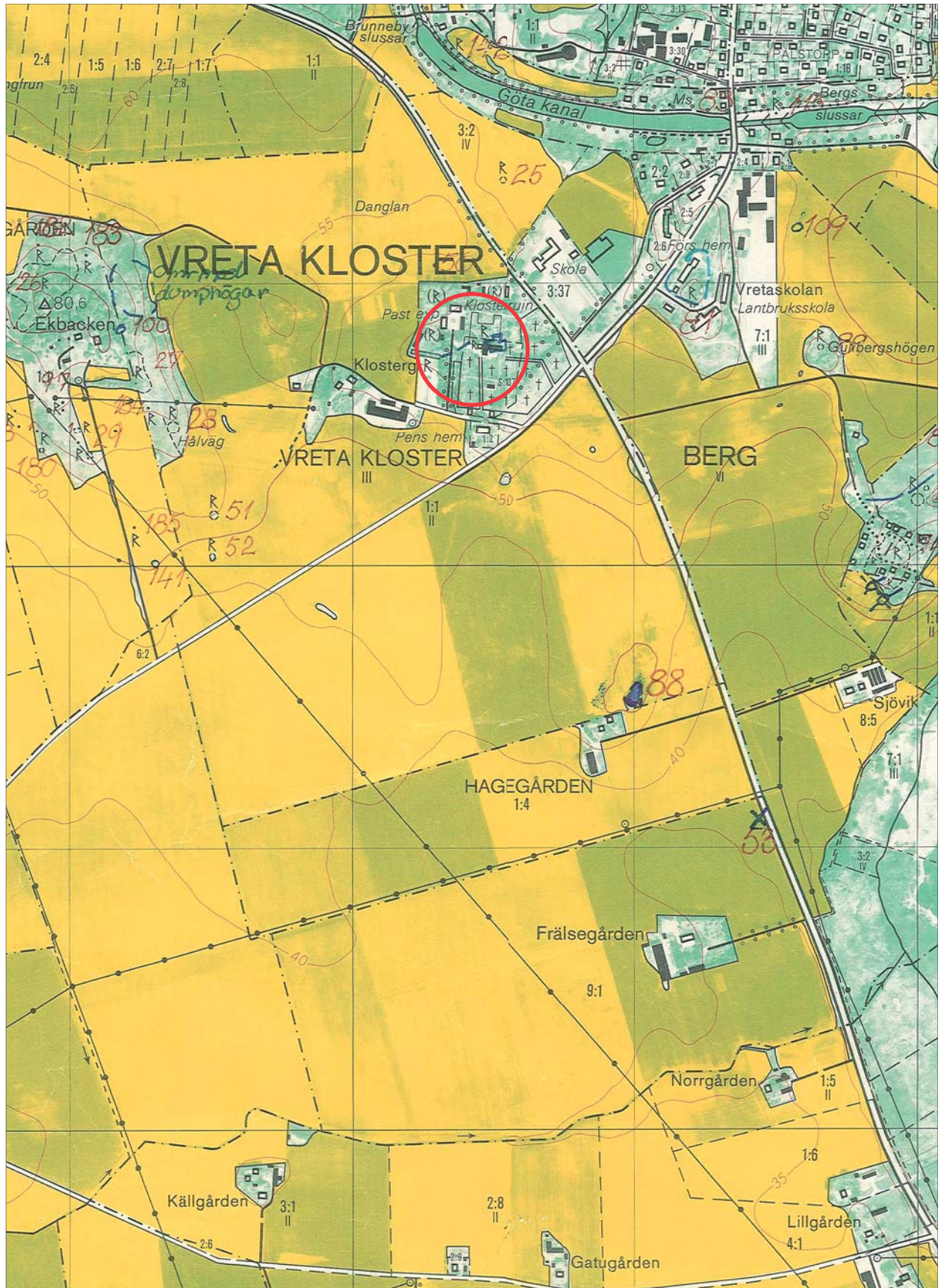
Positiva s/v foton (ÖLM:s arkiv)

Arkeologisk personal utöver undersökningsansvarig:

Övriga till ärendet hörande dnr:

Datering: STÅ BRÅ JÄÅ M-TID E-REF ODAT

Uppdragsgivare, namn och adress:





2006-10-15



Vreta kloster
Kyrkan

SÖ korsgången
Ledningsschakt
Skadat kranium m.m.

E 51348



SÖ korsgången.
Ledningsschakt fr. NV.

E 51349



SÖ korsgången
Ledningsschakt fr. NV.

E 51350

Foto Sune Ljungstedt 17-10-78



2006-10-15

Vreta kloster sn.
Kyrkogården



E.50843

Mur nr. 1 (A - B), närmast. Foto fr. V.



E.50844

Mur 2 (C - D) fr. N. Ö



E.50845

Mur 2 (C - D) fr. V.

Foto Sune Ljungstedt 18-5 1978



Vreta kloster sn.
Kyrkogården



E 50846

Mur 2, närmast. Mur 3, längre bort. Foto fr. SV.



E 50847

Mur 2 (C - D) fr. V.

Foto Sune Ljungstedt 18-5 1978



Vreta kloster sn.
Kyrkogården



Mur 3 (E - F) fr. NÖ.

E50848



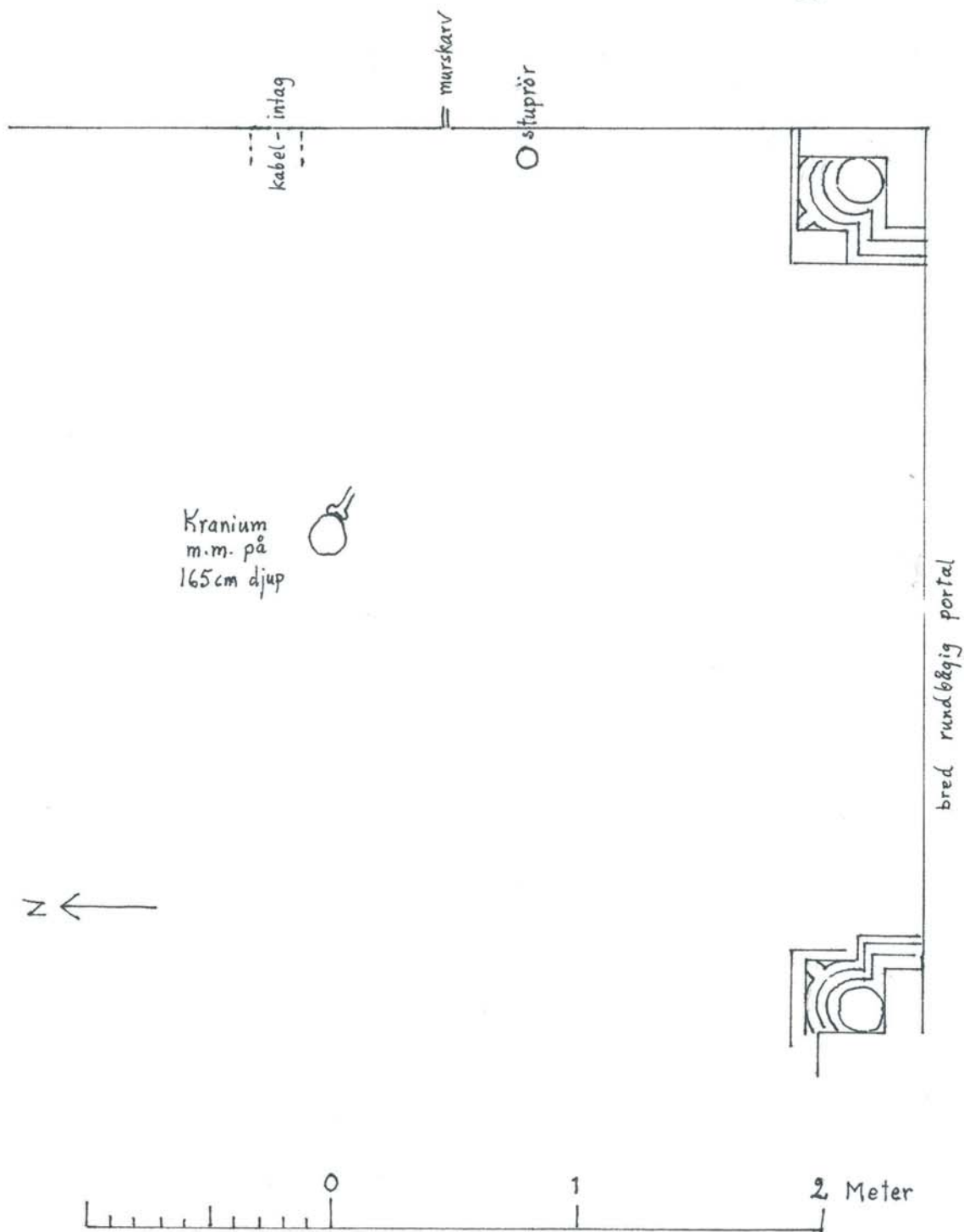
Mur 3 (E-F) fr. V.

E50849

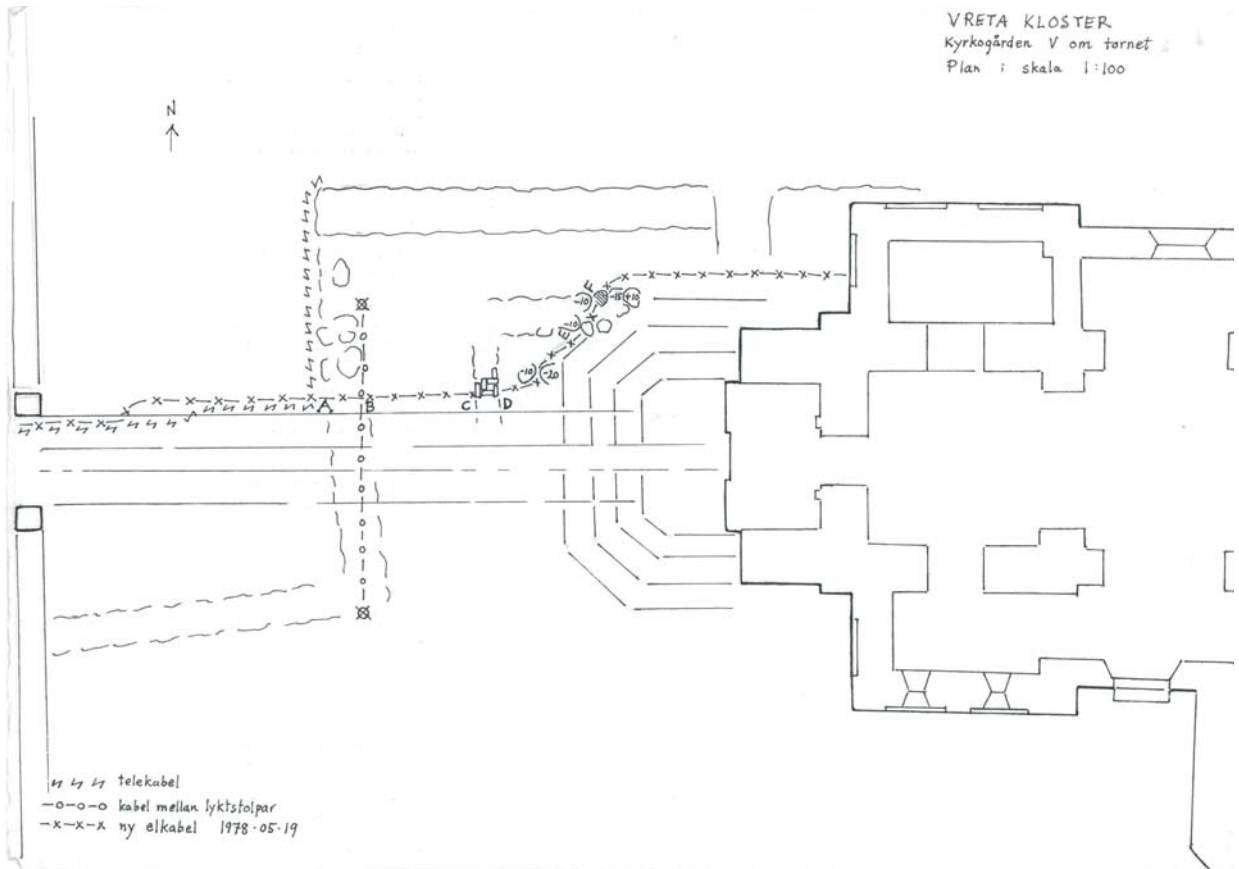
Foto Sune Ljungstedt 18-5 1978

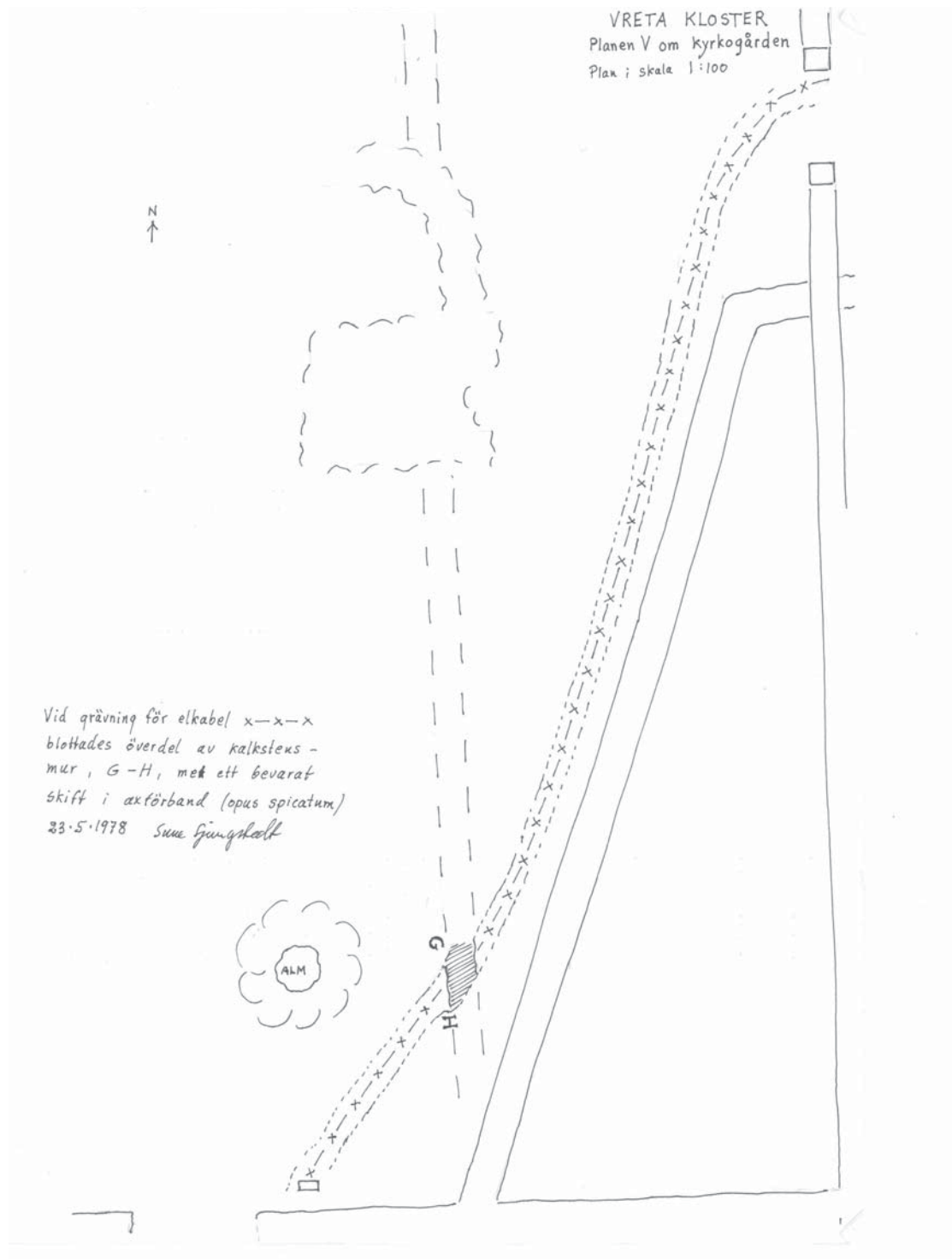


VRETA KLOSTER
Korsgångens SÖ hörn
Plan i skala $\frac{1}{20}$



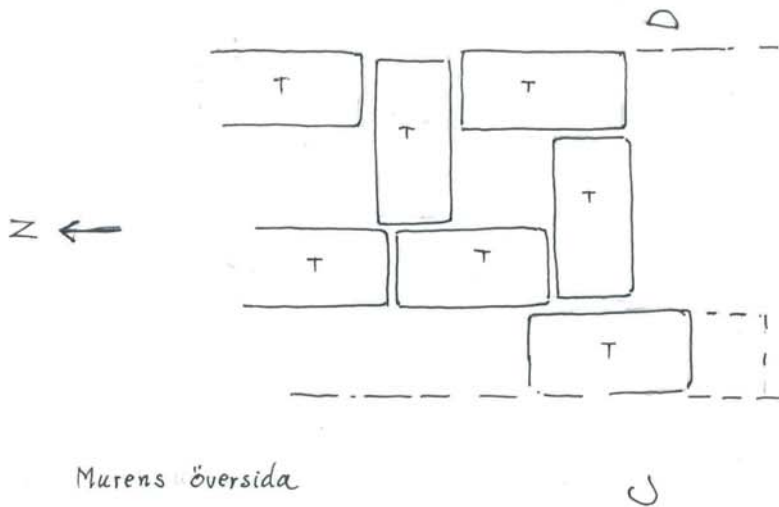
17.10.1978 S.Lj.




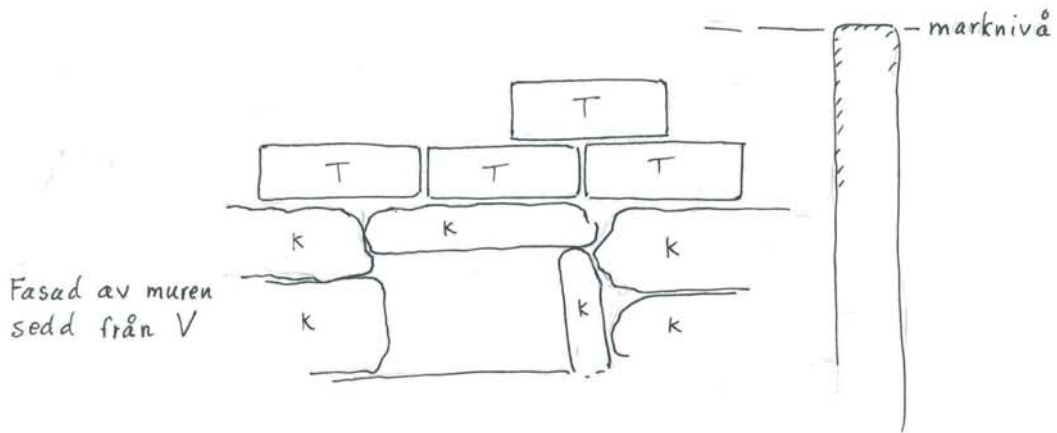




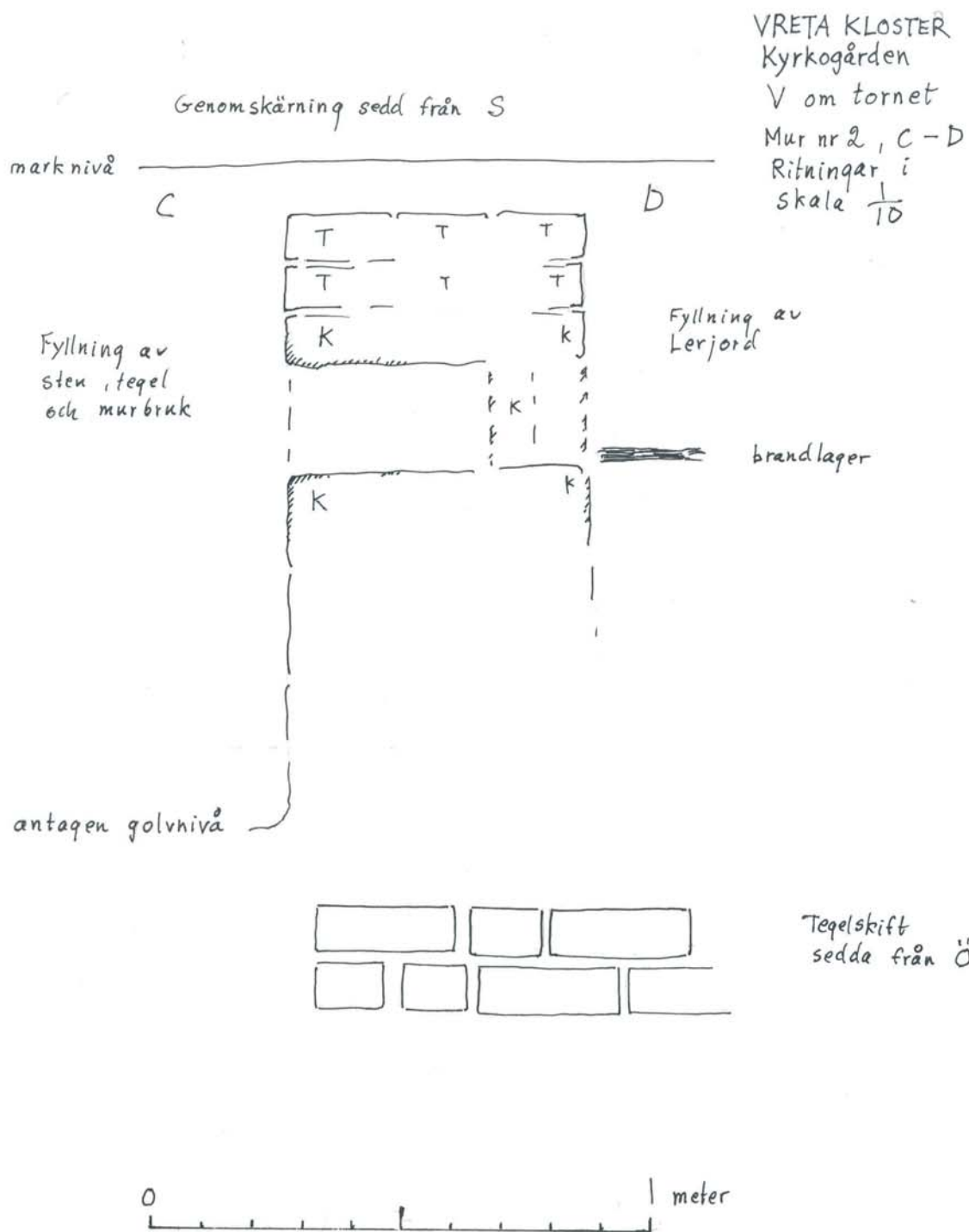
2006-10-15



VRETA KLOSTER
Kyrkogården
V om tornet
Mur nr 2, C-D
av tegel och
kalksten
Ritningar i
skala $\frac{1}{10}$



18.5.1978 S.Ljungstedt



18.5.1978 S.Ljungstedt



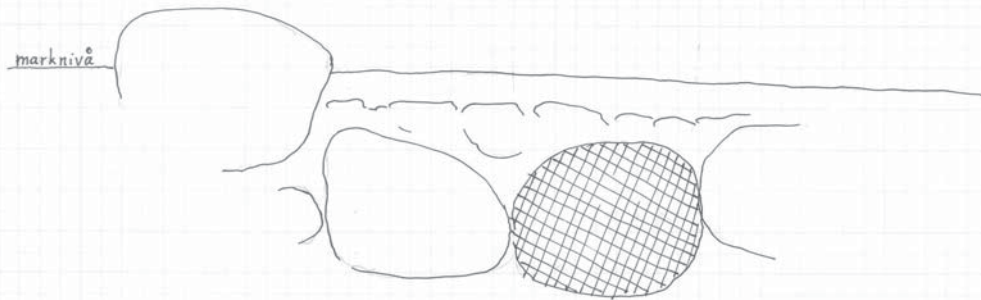
2006-10-15

VRETA KLOSTER

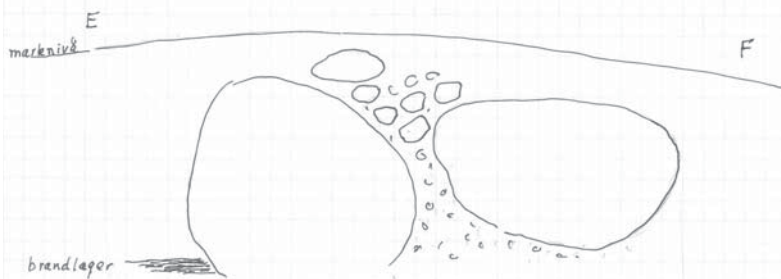
Kyrkogården
V om tornet

Mur nr 3, E-F

Ritning i skala $\frac{1}{10}$



Fasad av gråstensmur, sedd från N. Korsstreckad sten borttagen för elkabel

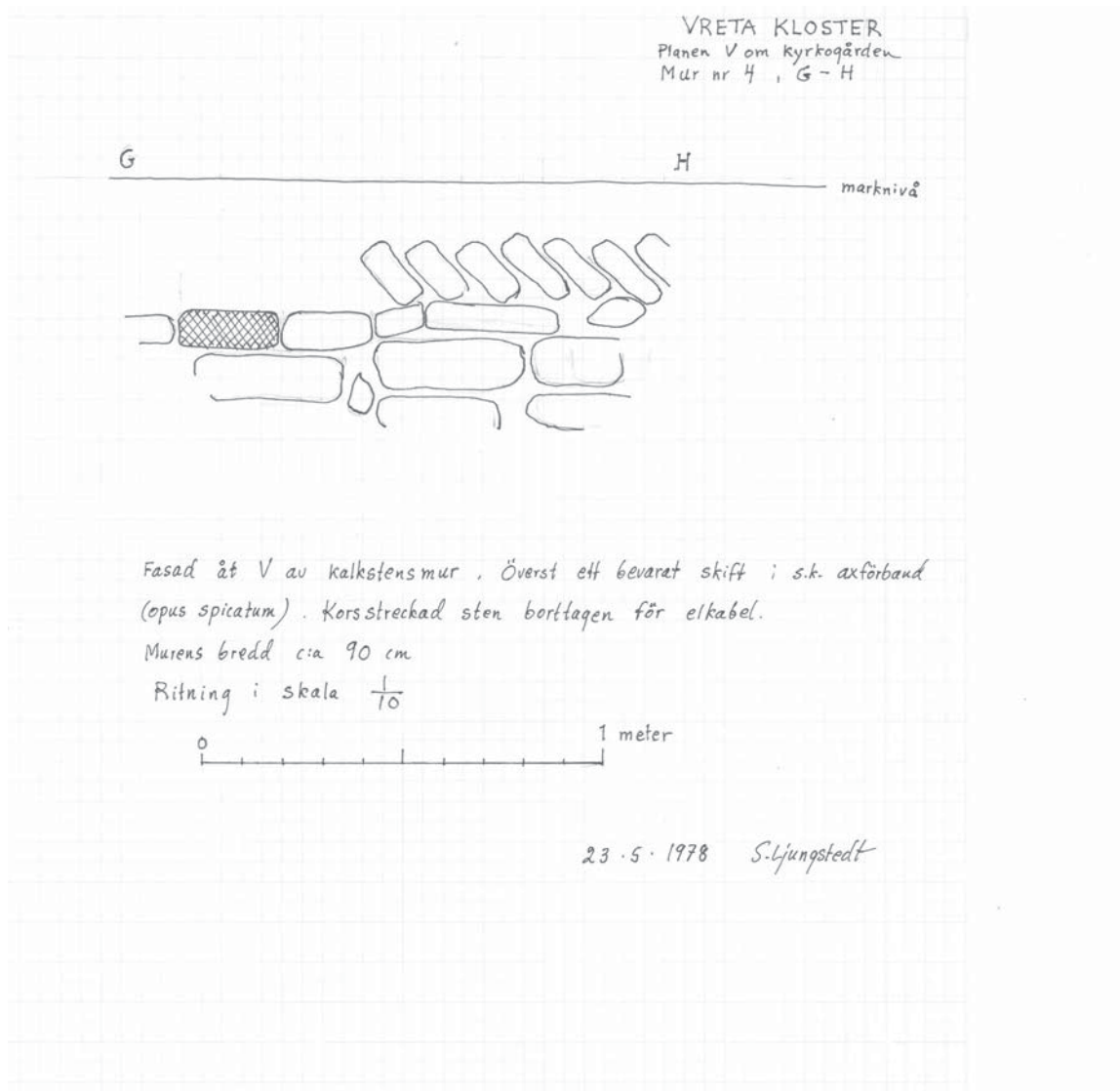


Muren i genomskärning, sedd från Ö

18.5.1978 *Sune Sjögren*



2006-10-15





Undersökning: Ög, Vreta Kloster sn, Stora Sjögestad, RAÄ 64

Lst dnr:

Ansvarig institution: Östergötlands och Linköpings stads museum

Eget dnr:

RAÄ & SHM dnr: 7591/62

Ansvarig för undersökningen: Anders Lindahl

Fynd: Ja Nej

Ekonomiskt kartblad: 085 76 (8F 7g Ljungsbro)

Lägeskoordinater: X6485360, Y1480330

Landskap	Östergötland
Socken/Stad	Vreta Kloster sn
Fornlämningsnummer	RAÄ 64
Fastighet/kvarter	Stora Sjögestad
Fornlämningstyp	Stensättningar
Undersökningsår	1962
Typ av undersökning	Besiktning
Dokumentationsmaterial	Ärendehandlingar
Materiallista bifogas	Ja
Fyndlista bifogas	Nej
Ekonomisk karta eller stads/kvarterskarta bifogas	Ja
Datering	Äldre romersk järnålder
Resultaten har publicerats i	-
Sammanställt av, namn och datum	Petter Nyberg 2005-11-22



Beskrivning (ex: orsak till undersökningen, beskrivning av undersökningsområdet, undersökningens omfattning, sammanfattning av resultaten, fyndkategorier)

Stensättningar i Ög, Vreta Kloster sn, Stora Sjögestad, RAÄ 64

Med anledning av ombyggnad av väg 1047 mellan Klockrike och Stora Sjögestad, sträckan Flistad - Stora Sjögestad, utfördes en besiktning av fornlämning RAÄ 64. Besiktningen genomfördes 1962 under ledning av Anders Lindahl.

Vid tiden för besiktningen var två runda stensättningar kända på platsen. Dessa hade en diameter på ca 9 m och var ungefär 0,5 - 1,0 m höga. Fornlämningarna låg på ett impediment som i söder avgränsades av den gamla vägen mot Flistad. I övrigt var impedimentet omgivet av åker. Området var delvis belagt med odlingssten och beväxt med träd och buskar.

Den nya vägen stakades så att den kom att göra intrång på impedimentet och den östligaste av de två kända stensättningarna med ungefär en m. På grund av svårigheter med att korrigera sträckningen ansåg Landsantikvarien Bengt Cnattingius att Vägförvaltningens anhållan att efter undersökning ta bort de båda stensättningarna skulle tillstyrkas.

Slutundersökningen av fornlämning RAÄ 64 utfördes av Östergötlands och Linköpings stads museum i maj och juni 1963 under ledning av Ann-Charlotte Hertz. Vid detta tillfälle undersöktes och borttogs de båda stensättningarna samt ytterligare en stensättning som inte sedan tidigare varit inprickad på den ekonomiska kartan. Vid denna slutundersökning påträffades bl a keramik och knappar av brons. Fynden gav en datering till äldre romersk järnålder (ÖLM:s arkiv).



ÖLM dnr:

RAÄ & SHM dnr: 7591/62

Lst dnr:

Undersökningsplats: Ög ,Vreta Kloster sn, Stora Sjögestad, RAÄ 64

Materiallista, interimsarkiv

Undersökningsansvarig: Anders Lindahl

År: 1962

Kontonummer:

Arkivhandlingar

	Ja	Nej	Antal	
Ärendehandl:	<input checked="" type="checkbox"/>	<input type="checkbox"/>		Var: ÖLM:s
Manus:	<input type="checkbox"/>	<input checked="" type="checkbox"/>		Sidor:
Negativ:	<input type="checkbox"/>	<input checked="" type="checkbox"/>		Ev U-nr:
Kontaktkopior:	<input type="checkbox"/>	<input checked="" type="checkbox"/>		
Fotoplaner:	<input type="checkbox"/>	<input checked="" type="checkbox"/>		
Fältritningar:	<input type="checkbox"/>	<input checked="" type="checkbox"/>		
Renritningar:	<input type="checkbox"/>	<input checked="" type="checkbox"/>		
Datadisketter	<input type="checkbox"/>	<input checked="" type="checkbox"/>		
Fynd:	<input type="checkbox"/>	<input checked="" type="checkbox"/>		Var:
Osteologi:	<input type="checkbox"/>	<input checked="" type="checkbox"/>		Var:
Analysprover:	<input type="checkbox"/>	<input checked="" type="checkbox"/>		Vad/Var:

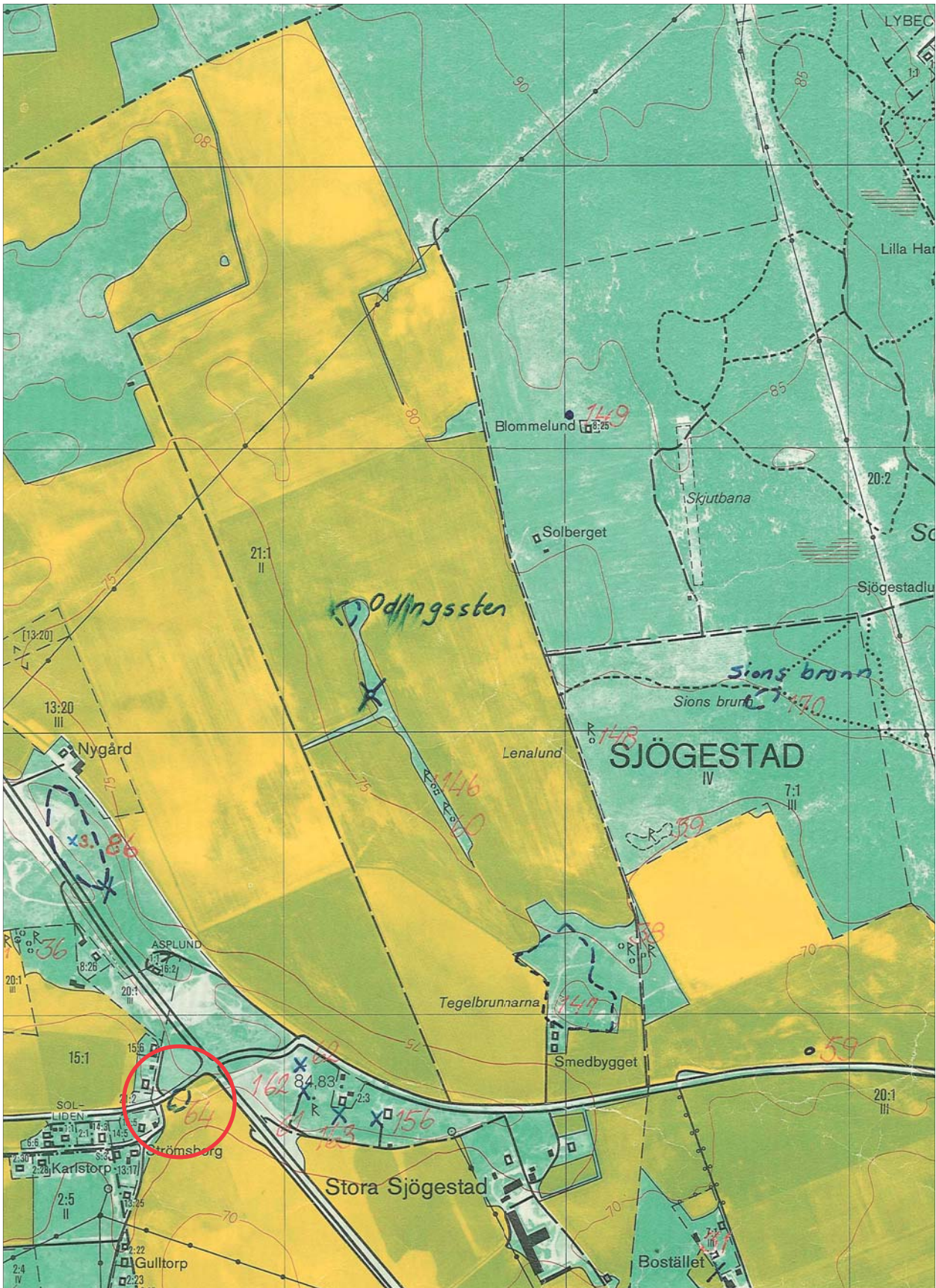
Övrigt:

Arkeologisk personal utöver undersökningsansvarig:

Övriga till ärendet hörande dnr:

Datering: STÅ BRÅ JÄÅ M-TID E-REF ODAT

Uppdragsgivare, namn och adress:
Vägförvaltningen i Östergötlands län





2006-10-15

Undersökning: Ög, Västra Ny sn, Baggebytorp 1:1, RAÄ 112

Lst dnr: 11.391-1151-83

Ansvarig institution: Östergötlands länsmuseum

Eget dnr: 218/83

RAÄ & SHM dnr:

Ansvarig för undersökningen: Jan Eriksson

Fynd: Ja Nej

Ekonomiskt kartblad: 095 10 (9F 1a Medevi)

Lägeskoordinater: X6505500, Y1450380

Landskap	Östergötland
Socken/stad	Västra Ny
Fornlämningsnummer	RAÄ 112
Fastighet/kvarter	Torpet 1:1 (Baggebytorp)
Fornlämningstyp	Järnframställningsplats
Undersökningsår	1983
Typ av undersökning	Antikvarisk besiktning
Dokumentationsmaterial	Ärendehandlingar
Materiallista bifogas	Ja
Fyndlista bifogas	-
Ekonomisk karta eller stads/kvarterskarta bifogas	Ja
Datering	Medeltid
Resultaten har publicerats i	-
Sammanställt av, namn och datum	Titti Fendin 2006-08-09



Beskrivning (ex: orsak till undersökningen, beskrivning av undersökningsområdet, undersökningens omfattning, sammanfattning av resultaten, fyndkategorier)

Järnframställningsplats i Ög, Västra Ny sn, Baggebytorp, RAÄ 112

1983-07-01 utförde Östergötlands länsmuseum en antikvarisk besiktning av en järnframställningsplats vid Baggebytorp, Västra Ny sn. Besiktningen föregicks av en anmälan från Arne Törnell, Baggebytorp, Medevi, som i samband med fritidshusbygge iakttagit rikligt med myrmalm i anslutning till en liten nord-sydligt rinnande bäck.

Platsen ligger omkring 110 m ö h, 200 m 325 gon om Baggebytorps mangårdsbyggnad (Ekonomiska kartan 9F 1a Medevi SV). Vid besiktningen sågs på nämnda plats tjocka myrmalmslager, rödjord i form av små kulor och bitar upp till 40 cm stora. Slagglumpar och ugnrester från järnframställning iakttogs vid ett potatisland på bäckens östra sida. Prov togs här för vidare analys. Inga synliga fornlämningar sågs på platsen för övrigt.

Järnålderslämningar är inte kända i Medevitrakten och därför bedömdes järnframställning ha skett här först under medeltid. Det talar för att även Baggebytorpslämningarna bör härledas till denna tidsperiod.

Undersökningen utfördes av arkeologerna Jan Eriksson och Mats Gilstring, Östergötlands länsmuseum.



ÖLM dnr: 218/83

RAÄ & SHM dnr:

Lst dnr: 11.391-1151-83

Undersökningsplats: Västra Ny sn, Baggebytorp 1:1, RAÄ 112

Materiallista, interimsarkiv

Undersökningsansvarig: Jan Eriksson

År: 1983

Kontonummer:

Arkivhandlingar

	Ja	Nej	Antal	
Ärendehandl:	<input checked="" type="checkbox"/>	<input type="checkbox"/>	1	
Manus:	<input checked="" type="checkbox"/>	<input type="checkbox"/>	1	Sidor: 1
Negativ:	<input type="checkbox"/>	<input checked="" type="checkbox"/>		Ev U-nr:
Kontaktkopior:	<input type="checkbox"/>	<input checked="" type="checkbox"/>		
Fotoplaner:	<input type="checkbox"/>	<input checked="" type="checkbox"/>		
Fältritningar:	<input type="checkbox"/>	<input checked="" type="checkbox"/>		
Renritningar:	<input type="checkbox"/>	<input checked="" type="checkbox"/>		
Datadisketter:	<input type="checkbox"/>	<input checked="" type="checkbox"/>		Format:
Fynd:	<input type="checkbox"/>	<input checked="" type="checkbox"/>		Var:
Osteologi:	<input type="checkbox"/>	<input checked="" type="checkbox"/>		Var:
Analysprover:	<input checked="" type="checkbox"/>	<input type="checkbox"/>		Vad/Var: Slagg- och träkolsprover C4323:1-3 / ÖLM

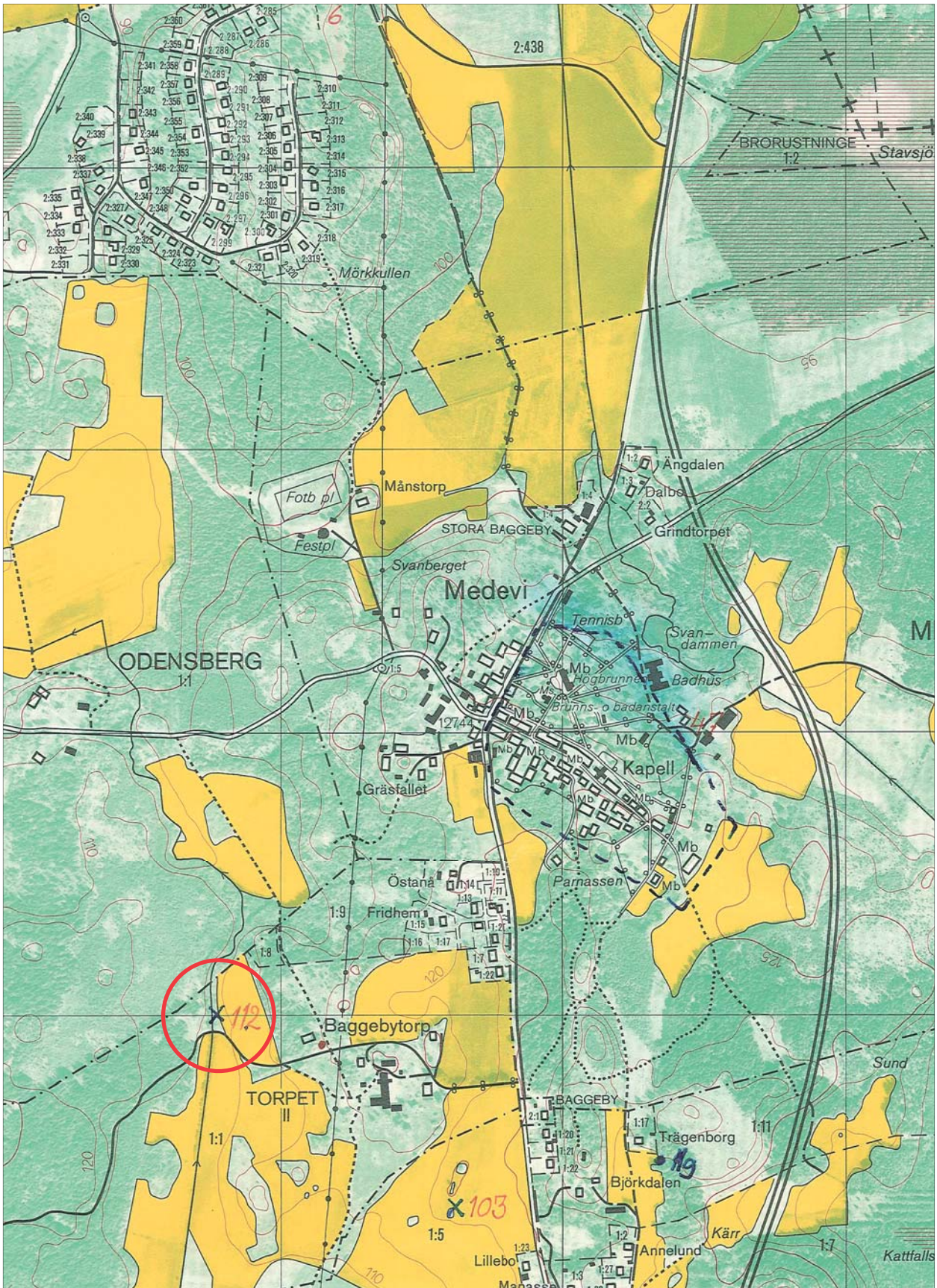
Övrigt:

Arkeologisk personal utöver undersökningsansvarig:
Mats Gilstring

Övriga ärenden hörande till dnr:

Datering: STÅ BRÅ JÅÅ M-TID E-REF ODAT

Uppdragsgivare, namn och adress:





2006-10-15

Undersökning: Ög, Västra Ny sn, Bona 1:1

Lst dnr:

Ansvarig institution: Östergötlands och Linköpings stads museum

Eget dnr:

RAÄ & SHM dnr:

Ansvarig för undersökningen: Anders Lindahl

Fynd: Ja Nej

Ekonomiskt kartblad: 095 01 (9F 0b Bona)

Lägeskoordinater: X6502861, Y1456473

Landskap	Östergötland
Socken/Stad	Västra Ny sn
Fornlämningsnummer	RAÄ 52
Fastighet/kvarter	Bona 1:1
Fornlämningstyp	Fyndplats av grav
Undersökningsår	1973
Typ av undersökning	Besiktning
Dokumentationsmaterial	Tidningsklipp, foton
Materiallista bifogas	Ja
Fyndlista bifogas	Nej
Ekonomisk karta eller stads/kvarterskarta bifogas	Ja
Datering	Mellanneolitikum
Resultaten har publicerats i	-
Sammanställt av, namn och datum	Petter Nyberg 2005-12-07



Beskrivning (ex: orsak till undersökningen, beskrivning av undersökningsområdet, undersökningens omfattning, sammanfattning av resultaten, fyndkategorier)

Fyndplats av grav i Ög, Västra Ny sn, Bona 1:1

Besiktningen föranleddes av att man under grävningsarbeten för en trädgårdsvattenledning hade påträffat skärvor av ett lerkärl med ornamentik. Besiktning utfördes i maj 1973 under ledning av antikvarie Anders Lindahl. Fyndplatsen låg på tomtmark, 115 m ö h, i en svag västlig sluttning av en moräntäckt bergshöjd. Keramiken härrörde från det teknokomplex som brukar kallas stridsyxekultur. Lerkäret var av hög kvalitet, tunt, jämt och med väl utförd snörornamentik.

Under juni månad samma år utförde Riksantikvarieämbetets undersökningsverksamhet en slutundersökning av graven under ledning av David Lamell (Lamell 1973).

Referenser:

Lamell, D. 1973. *Grav och hydda?* Rapport om en stenåldersgrav i Västra Ny, Östergötland.



2006-10-15

ÖLM dnr:

RAÄ & SHM dnr:

Lst dnr:

Undersökningsplats: Ög, Västra Ny sn, Bona 1:1

Materiallista, interimsarkiv

Undersökningsansvarig: Anders Lindahl

År: 1973

Kontonummer:

Arkivhandlingar

	Ja	Nej	Antal	
Ärendehandl:	<input type="checkbox"/>	<input checked="" type="checkbox"/>		Var:
Manus:	<input type="checkbox"/>	<input checked="" type="checkbox"/>		Sidor:
Negativ:	<input checked="" type="checkbox"/>	<input type="checkbox"/>	2	Ev U-nr: E43892-43893
Kontaktkopior:	<input type="checkbox"/>	<input checked="" type="checkbox"/>		
Fotoplaner:	<input type="checkbox"/>	<input checked="" type="checkbox"/>		
Fältritningar:	<input type="checkbox"/>	<input checked="" type="checkbox"/>		
Renritningar:	<input type="checkbox"/>	<input checked="" type="checkbox"/>		
Datadisketter	<input type="checkbox"/>	<input checked="" type="checkbox"/>		Format:
Fynd:	<input checked="" type="checkbox"/>	<input type="checkbox"/>		Var: SHM inv 31194
Osteologi:	<input type="checkbox"/>	<input checked="" type="checkbox"/>		Var:
Analysprover:	<input type="checkbox"/>	<input checked="" type="checkbox"/>		Vad/Var:

Övrigt:

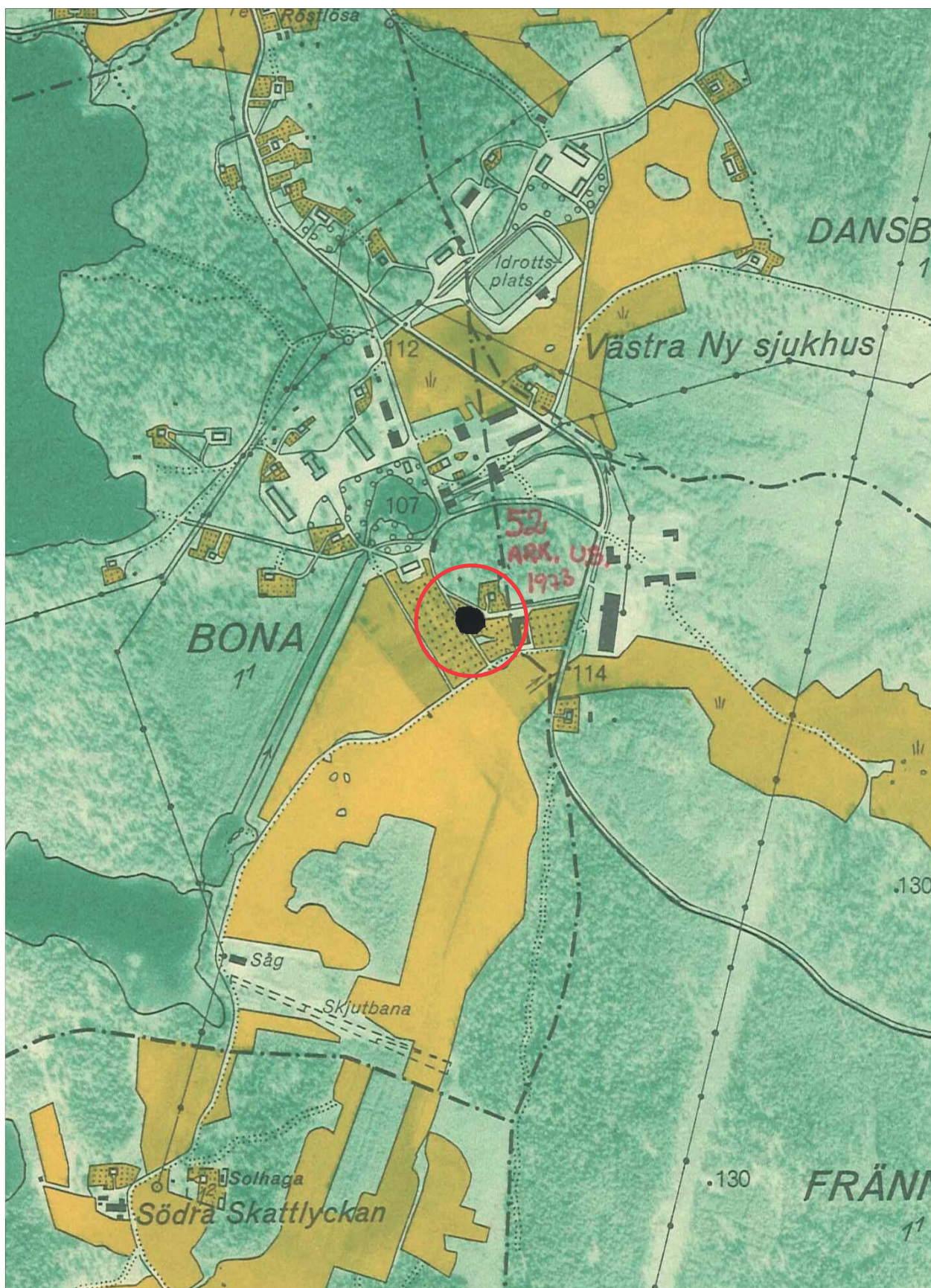
Tidningsklipp (ÖLM:s arkiv), Positiva S/V foton (ÖLM:s arkiv)

Arkeologisk personal utöver undersökningsansvarig:

Övriga till ärendet hörande dnr:

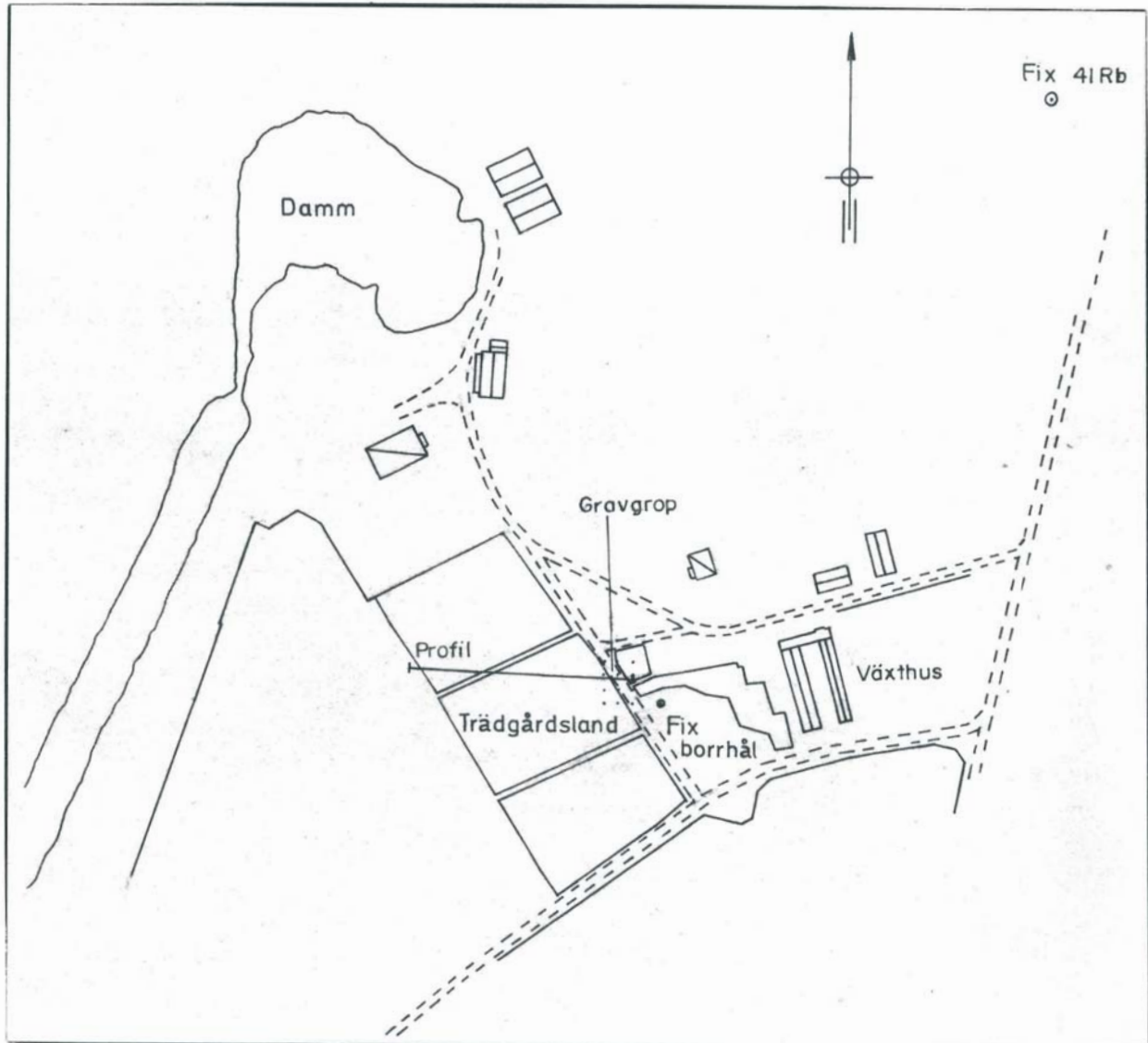
Datering: STÅ BRÅ JÅÅ M-TID E-REF ODAT

Uppdragsgivare, namn och adress:






V. Ny sn.
V. Ny sjukhus



Situationsplan över den upptäckta båtyxegraven. 1973



V. Ny sn.
V. Ny sjukhus



Avtryck i sanden av det först påträffade lerkärlet från båtyxegraven.

Foto O. Stenberg juni 1973



V. Ny sn.
V. Ny sjukhus



E43892



E43893

Avtryck i schaktväggen efter ett lerkärl.

Foto O. Stenberg 1973
8



V. Ny sn.

V. Ny sjukhus



Keramik funnen vid ledningsgrävning.

Foto ÖC 1973



2006-10-15

Undersökning: Ög, Västra Stenby sn, Grepstad, RAÄ 2, 3

Lst dnr: 11.391-2569-82

Ansvarig institution: Östergötlands länsmuseum

Eget dnr: 16/83

RAÄ & SHM dnr:

Ansvarig för undersökningen: Mats Gilstring

Fynd: Ja Nej

Ekonomiskt kartblad: 085 61 (8F 6b Styra)

Lägeskoordinater: X6484800, Y1458470 RAÄ 2:1 (2)
X6484910, Y1457820 RAÄ 3:1

Landskap	Östergötland
Socken/stad	Västra Stenby
Fornlämningsnummer	RAÄ 2:1(2) (treudd), RAÄ 3:1 (källa med tradition)
Fastighet/kvarter	Grepstad
Fornlämningstyp	Treudd, Offerkälla
Undersökningsår	1983
Typ av undersökning	Antikvarisk besiktning
Dokumentationsmaterial	Ärendehandlingar
Materiallista bifogas	Ja
Fyndlista bifogas	-
Ekonomisk karta eller stads/kvarterskarta bifogas	Ja
Datering	Järnålder RAÄ 2:1(2), Medeltid RAÄ 3:1
Resultaten har publicerats i	-
Sammanställt av, namn och datum	Titti Fendin 2006-08-11



Beskrivning (ex: orsak till undersökningen, beskrivning av undersökningsområdet, undersökningens omfattning, sammanfattning av resultaten, fyndkategorier)

Treudd + offerkälla i Ög, Västra Stenby sn, Grepstad, RAÄ 2, RAÄ 3

I januari 1984 utförde Östergötlands länsmuseum en antikvarisk besiktning av en treudd inom gravfältet RAÄ 2 samt Midsommarkällan (RAÄ 3), i Grepstad, Västra Stenby sn, Ög. Treudden ingår i ett gravfält med sammanlagt sju gravar. Midsommarkällan har sannolikt haft en funktion som offerkälla. Till länsstyrelsen hade ingått en förfrågan från Motala kommun och Aska hembygdsförening om det var möjligt att rensa treudden från röjningssten och viss vegetation samt att restaurera källan. Källan hade under senare tid försetts med ett cementrör – förslag hade nu inkommit om att istället påföra källan ett hugget brunnskar. Besiktningen utfördes med anledning av länsstyrelsens begäran om yttrande om de föreslagna åtgärderna.

Efter besiktning på platsen har länsmuseumet inget att erinra mot de föreslagna åtgärderna, men dessa bör stå under antikvarisk kontroll vilken kan utföras av museet.

Besiktningen utfördes av Mats Gilstring, Östergötlands länsmuseum.



ÖLM dnr: 16/83

RAÄ & SHM dnr:

Lst dnr: 11.391-2569-82

Undersökningsplats: Ög, V Stenby sn, Grepstad RAÄ 2:1 (treudd), RAÄ 3:1 (källa med tradition)

Materiallista, interimsarkiv

Undersökningsansvarig: Mats Gilstring

År: 1983

Kontonummer:

Arkivhandlingar

	Ja	Nej	Antal	
Ärendehandl:	<input checked="" type="checkbox"/>	<input type="checkbox"/>	6	
Manus:	<input type="checkbox"/>	<input checked="" type="checkbox"/>		Sidor
Negativ:	<input type="checkbox"/>	<input checked="" type="checkbox"/>		Ev U-nr:
Kontaktkopior:	<input type="checkbox"/>	<input checked="" type="checkbox"/>		
Fotoplaner:	<input type="checkbox"/>	<input checked="" type="checkbox"/>		
Fältritningar:	<input type="checkbox"/>	<input checked="" type="checkbox"/>		
Renritningar:	<input type="checkbox"/>	<input checked="" type="checkbox"/>		
Datadisketter:	<input type="checkbox"/>	<input checked="" type="checkbox"/>		Format:
Fynd:	<input type="checkbox"/>	<input checked="" type="checkbox"/>		Var:
Osteologi:	<input type="checkbox"/>	<input checked="" type="checkbox"/>		Var:
Analysprover:	<input type="checkbox"/>	<input checked="" type="checkbox"/>		Vad/Var:

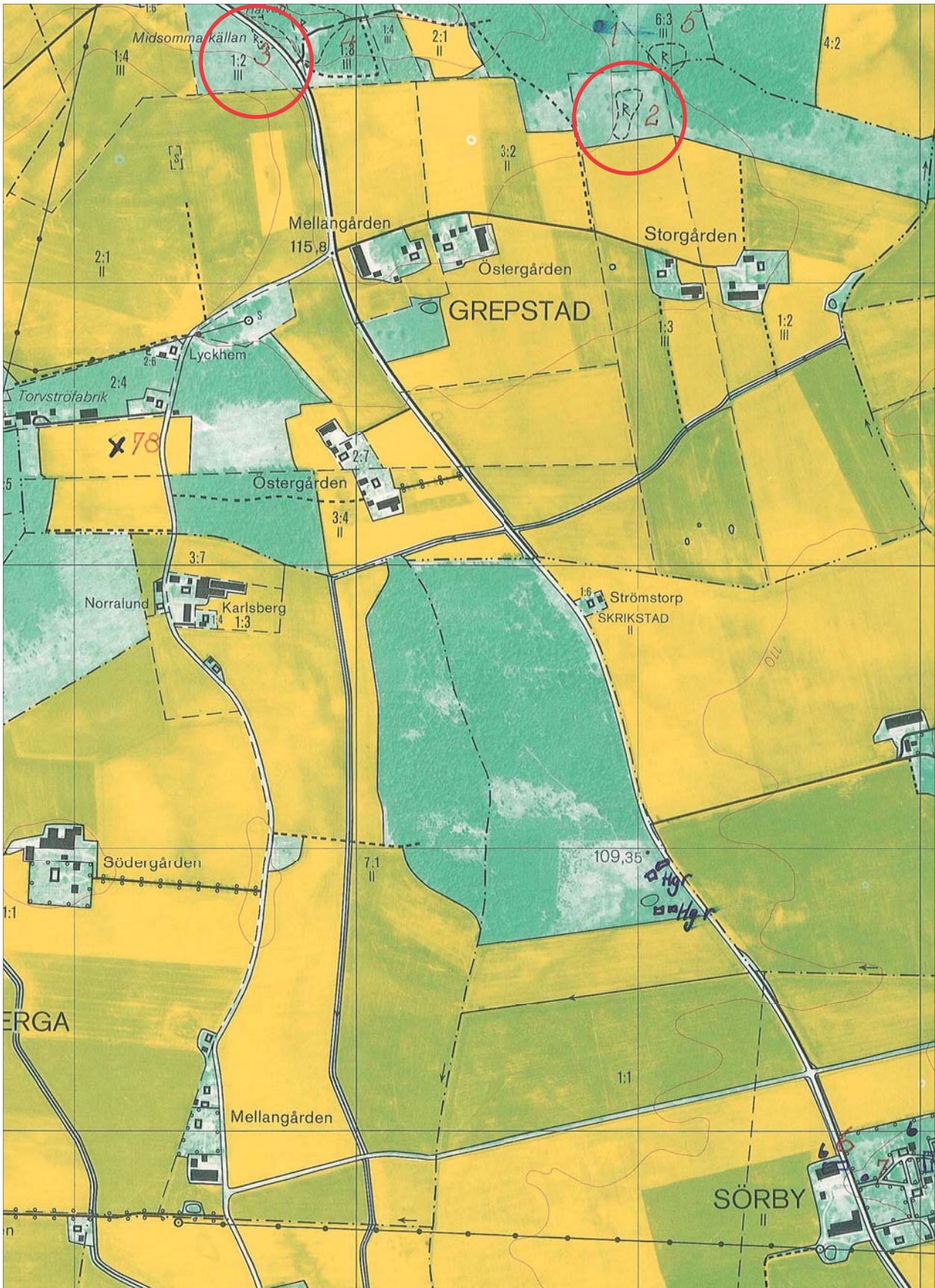
Övrigt:

Arkeologisk personal utöver undersökningsansvarig:
Mats Gilstring

Övriga ärenden hörande till dnr:

Datering: STÅ BRÅ JÄÅ M-TID E-REF ODAT

Uppdragsgivare, namn och adress:





Undersökning: Ög, Västra Tollstad sn, Hästholmen, RAÄ 21

Lst dnr:

Ansvarig institution: Östergötlands och Linköpings stads museum

Eget dnr:

RAÄ & SHM dnr:

Ansvarig för undersökningen: Anders Lindahl

Fynd: Ja Nej

Ekonomiskt kartblad: 084 26 (8E 2g Västra Tollstad)

Lägeskoordinater: X6461950, Y1431515

Landskap	Östergötland
Socken/Stad	Västra Tollstad sn
Fornlämningsnummer	RAÄ 21
Fastighet/kvarter	Hästholmen
Fornlämningstyp	Hällristning
Undersökningsår	1965
Typ av undersökning	Restaurering
Dokumentationsmaterial	Tidningsklipp
Materiallista bifogas	Ja
Fyndlista bifogas	Nej
Ekonomisk karta eller stads/kvarterskarta bifogas	Ja
Datering	Bronsålder
Resultaten har publicerats i	-
Sammanställt av, namn och datum	Petter Nyberg 2005-11-22



Beskrivning (ex: orsak till undersökningen, beskrivning av undersökningsområdet, undersökningens omfattning, sammanfattning av resultaten, fyndkategorier)

Hällristningar i Ög, Västra Tollstad sn, Hästholmen, RAÄ 21

Fornlämning RAÄ 21 är belägen 105 m ö h på ett tämligen plant krönparti på den västliga - sydvästliga delen av en ganska flack berghäll på ett impediment i åkermark. Vid revideringsinventeringen 1981 var 144 hällristningsfigurer kända på lokalen. Det rörde sig om ett flertal olika typer av ristningar, bl a skålgropar, skeppsbilder, vapenfigurer föreställande yxor, djurfigurer och en björntass.

Den 20 augusti 1965 utförde antikvarie Anders Lindahl vid Östergötlands och Linköpings stads museum och läroverksadjunkt Mats Elmqvist en restaurering av hällristningarna på platsen. Ristningarna målades upp eftersom den tidigare färgen var helt borta. Dessutom konstaterade Lindahl att eldning skett på vissa delar av berget, vilket hade sprängt sönder ytskiktet. Även odlingsten hade kastats upp på fornlämningen.



ÖLM dnr:

RAÄ & SHM dnr:

Lst dnr:

Undersökningsplats: Ög, Västra Tollstad sn, Hästholmen, RAÄ 21

Materiallista, interimsarkiv

Undersökningsansvarig: Anders Lindahl

År: 1965

Kontonummer:

Arkivhandlingar

	Ja	Nej	Antal	
Ärendehandl:	<input type="checkbox"/>	<input checked="" type="checkbox"/>		Var:
Manus:	<input type="checkbox"/>	<input checked="" type="checkbox"/>		Sidor:
Negativ:	<input type="checkbox"/>	<input checked="" type="checkbox"/>		Ev U-nr:
Kontaktkopior:	<input type="checkbox"/>	<input checked="" type="checkbox"/>		
Fotoplaner:	<input type="checkbox"/>	<input checked="" type="checkbox"/>		
Fältritningar:	<input type="checkbox"/>	<input checked="" type="checkbox"/>		
Renritningar:	<input type="checkbox"/>	<input checked="" type="checkbox"/>		
Datadisketter	<input type="checkbox"/>	<input checked="" type="checkbox"/>		Format:
Fynd:	<input type="checkbox"/>	<input checked="" type="checkbox"/>		Var:
Osteologi:	<input type="checkbox"/>	<input checked="" type="checkbox"/>		Var:
Analysprover:	<input type="checkbox"/>	<input checked="" type="checkbox"/>		Vad/Var:

Övrigt:

Tidningsklipp (ÖLM:s arkiv)

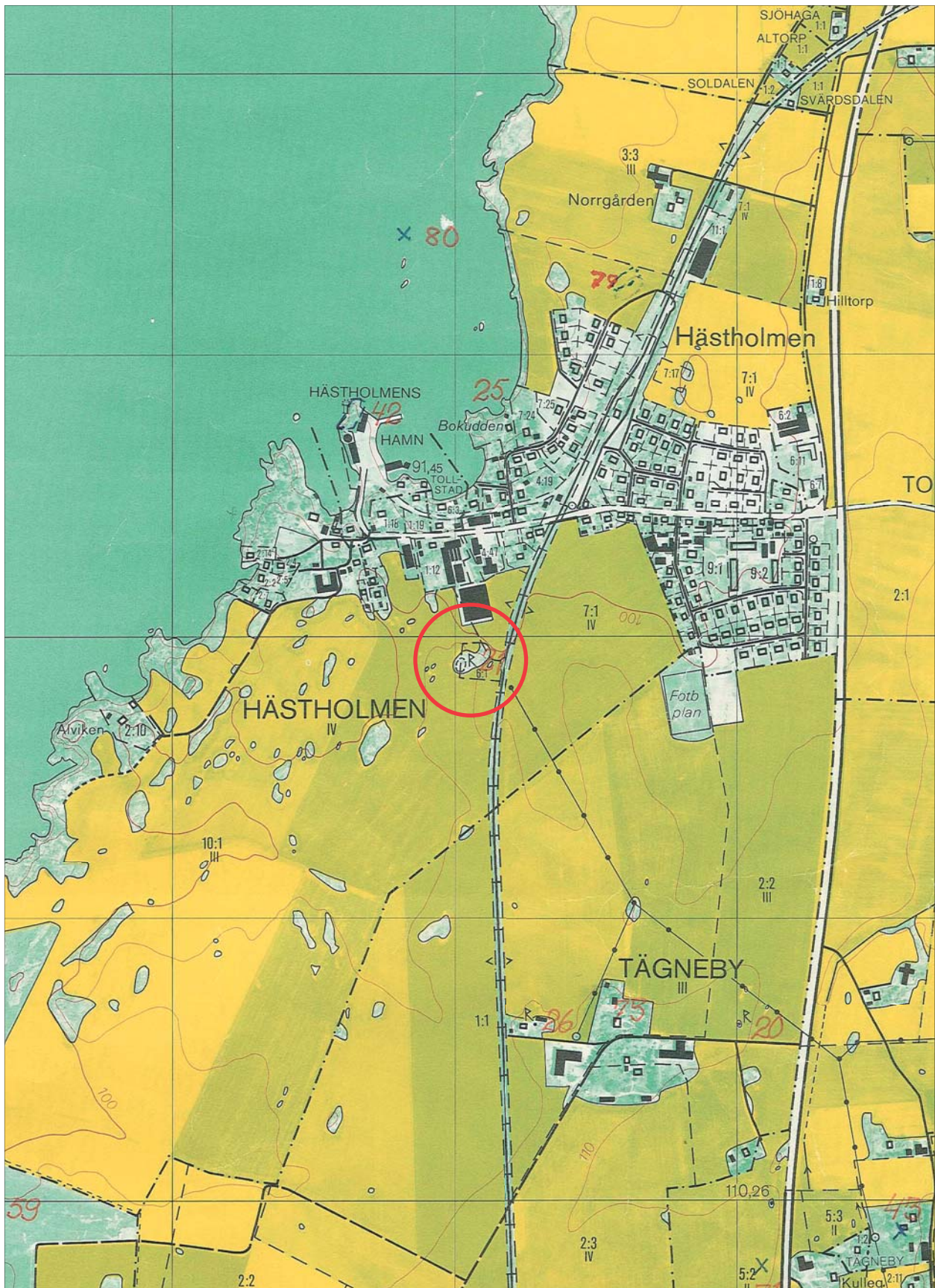
Arkeologisk personal utöver undersökningsansvarig:

Mats Elmqvist

Övriga till ärendet hörande dnr:

Datering: STÅ BRÅ JÅÅ M-TID E-REF ODAT

Uppdragsgivare, namn och adress:





2006-10-15

Undersökning: Ög, Åtvid sn, Edberga

Lst dnr:

Ansvarig institution: Östergötlands och Linköpings stads museum

Eget dnr:

RAÄ & SHM dnr: 7584/61

Ansvarig för undersökningen: Gunnar Lindqvist

Fynd: Ja Nej

Ekonomiskt kartblad: 086 02 (8G 0c Åtvidaberg)

Lägeskoordinater: X6451740, Y1511745

Landskap	Östergötland
Socken/Stad	Åtvid sn/Åtvidaberg
Fornlämningsnummer	RAÄ 15
Fastighet/kvarter	Edberga/kv Fornlunden
Fornlämningstyp	Gravfält
Undersökningsår	1962
Typ av undersökning	Slutundersökning
Dokumentationsmaterial	Ärendehandlingar, fältritningar, foton, tidningsklipp
Materiallista bifogas	Ja
Fyndlista bifogas	Nej
Ekonomisk karta eller stads/kvarterskarta bifogas	Ja
Datering	Järnålder
Resultaten har publicerats i	-
Sammanställt av, namn och datum	Petter Nyberg 2005-07-26



Beskrivning (ex: orsak till undersökningen, beskrivning av undersökningsområdet, undersökningens omfattning, sammanfattning av resultaten, fyndkategorier)

Gravfält i Ög, Åtvid sn, Edberga, RAÄ 15.

Med anledning av planerad bebyggelse i anslutning till fornlämning RAÄ 15 i Åtvids sn, kv Fornlunden inom Åtvidabergs köping, utförde Östergötlands och Linköpings stads museum en arkeologisk undersökning. Den genomfördes den 28 maj till 15 juni 1962 under ledning av Gunnar Lindqvist. Det berörda området omfattade ca 700 kvadratmeter. Undersökningen bekostades av Åtvidabergs köping.

Gravfältet RAÄ 15 låg på krönet och den nordvästliga sluttningen av en moränbunden mindre nordöstlig - sydvästlig löpande bergrygg. Vid tiden för undersökningen var totalt 17 stensättningar kända på gravfältet. Undersökningen gällde det nordvästra hörnet av gravfältet som enligt stadsplanen berördes av en gatusträckning. Den berörda delen ligger nedanför den höjd där huvuddelen av fornlämningarna är belägna. Efter avtorvning och grävning av provschakt befanns fyra stensättningar (fornl 1-4) inom området. Tre av dessa var uppbyggda kring jordfasta stenar liksom de flesta fornlämningar inom gravfältet i övrigt. I samarbete med Åtvidabergs köping upprättades en gravfältskarta som tillsammans med beskrivning skulle sättas upp vid fornlämningsområdet.

1. STENSÄTTNING, närmast rund, ca 5 m i diameter, ca 0,3 m hög, övertorvad med enstaka stenar som stack upp över markytan. I mitten en jordfast 1,0 m stor sten. Centralt låg även en löst liggande 0,6 m stor sten av röd granit. Fyllningen bestod av jord och olika stora stenar. Ingen markerad kantkedja fanns. Stensättningen innehöll en stenpackning i två lager, bestående av 0,1 - 0,6 m stora stenar. Stensättningen innehöll varken gravgömma eller svartjordslager. Endast ett tiotal fragment av brända ben, spridda under hela stenpackningen, tillvaratogs.
2. STENSÄTTNING, närmast rund, ca 6 m i diameter, ca 0,4 m hög, övertorvad med ett flertal stenar som stack upp över markytan. Stensättningen var uppbyggt kring en stor jordfast sten. Stenmaterialet i fyllningen var heterogent, bestående av 0,1- 1,0 m stora stenar. Någon tydlig kantkedja fanns inte, men ett antal större stenar runt stensättningen kunde möjligen utgjort rester efter en dylik. Stenmaterial hade tagits ur fornlämningen vid uppförandet av en närliggande stengärdesgård. Vid undersökningen påträffades kol och enstaka fragment av brända ben liggande på den ursprungliga vegetationsnivån.
3. STENSÄTTNING, närmast rund, ca 6 m i diameter, ca 0,3 m hög, övertorvad med ett antal stenar som stack upp över markytan. Stenmaterialet bestod av 0,1 - 0,5 m stora stenar. Kantkedja saknades men stensättningen var uppbyggd kring en 1,0 x 1,5 m stor jordfast sten som var lokaliserad i anläggningens södra kant. Vid undersökningen påträffades endast ett fragment bränt ben. Anläggningen var före utgrävning beväxten med rönnbuskar.
4. STENSÄTTNING, närmast rund, ca 4 m i diameter, ca 0,2 m hög, övertorvad med ett fåtal stenar som stack upp över markytan. Stensättningens fyllning var bestående av matjord och mo. Stenmaterialet bestod av 0,1 - 0,5 m stora stenar. Begränsningen var ojämn. Vid undersökningen påträffades enstaka fragment av brända ben liggande på den ursprungliga vegetationsnivån.
5. STENSÄTTNING, rund, otydlig begränsning, 0,4 m hög, övertorvad med 0,2 m stora stenar synliga i ytan.



6. STENSÄTTNING, rund, otydlig begränsning, 0,2 m hög, övertorvad med 0,2 - 0,4 m stora stenar synliga i ytan.

7. STENSÄTTNING, rund, otydlig begränsning, 0,4 m hög, övertorvad med 0,2 m stora stenar synliga i ytan. Stensättning uppbyggd kring ett 1,5 m stort jordfast stenblock. Bevuxen med rönnbuskar och benved.

8. STENSÄTTNING, rund, otydlig begränsning, övertorvad med 0,2 - 0,4 m stora stenar synliga i ytan. Bevuxen med ek, rönn och hallon.

9. STENSÄTTNING, rund, otydlig begränsning, 0,2 m hög, övertorvad med 0,2 - 0,5 m stora stenar synliga i ytan.

10. STENSÄTTNING, rund, otydlig begränsning, 0,3 m hög, övertorvad med 0,2 - 0,6 m stora stenar synliga i ytan. Bevuxen med två aspar.

11. STENSÄTTNING, rund, otydlig begränsning, 0,2 m hög, övertorvad med 0,2 - 0,4 m stora stenar synliga i ytan. Bevuxen med rönnbuskar.

12. STENSÄTTNING, rund, övertorvad med 0,2 - 0,5 m stora stenar synliga i ytan. Delvis tydlig kantkedja bestående av 0,4 - 0,6 m stora stenar. I sydöstra kanten av stensättningen fanns en 1,3 m stor klumpsten. På anläggningen låg dessutom pålagd odlingssten. Stensättningen var bevuxen med törn- och rönnbuskar.

13. STENSÄTTNING, rund, otydlig begränsning, 0,2 m hög, övertorvad med 0,2 - 0,5 m stora stenar synliga i ytan. Dessutom en 1,1 m stor klumpsten. Bevuxen med en rönnbuske.

14. STENSÄTTNING, rund, otydlig begränsning, övertorvad med 0,2 - 0,4 m stora stenar synliga i ytan. Tydlig kantkedja bestående av 0,4 - 0,6 m stora stenar. I mitten en 0,7 m stor klumpsten. Bevuxen med björk och rönnbuskar.

15. STENSÄTTNING, rund, otydlig begränsning, 0,1 m hög, övertorvad med 0,3 - 0,5 m stora stenar synliga i ytan.

16. STENSÄTTNING, rund, 0,6 m hög, övertorvad i kanterna med 0,2 - 0,6 m stora stenar synliga i ytan. Tydlig kantkedja bestående av 0,3 - 0,8 m stora stenar. Bevuxen med små aspar.

17. STENSÄTTNING, kvadratisk, 0,7 m hög, övertorvad med 0,2 - 0,5 m stora stenar synliga i ytan. Tydlig kantkedja bestående av 0,5 - 1,0 m stora stenar. I hörnen hade anläggningen 0,8 - 1,2 m stora klumpstenar. Två av dessa var utfallna. Bevuxen med björk, enbuskar och benved.



2006-10-15

ÖLM dnr:

RAÄ & SHM dnr: 7584/61

Lst dnr:

Undersökningsplats: Ög, Åtvid sn, Edberga, RAÄ 15

Materiallista, interimsarkiv

Undersökningsansvarig: Gunnar Lindqvist

År: 1962

Kontonummer:

Arkivhandlingar

	Ja	Nej	Antal	
Ärendehandl:	<input checked="" type="checkbox"/>	<input type="checkbox"/>		Var: ÖLM:s arkiv
Manus:	<input type="checkbox"/>	<input checked="" type="checkbox"/>		Sidor:
Negativ:	<input type="checkbox"/>	<input checked="" type="checkbox"/>		Ev U-nr:
Kontaktkopior:	<input type="checkbox"/>	<input checked="" type="checkbox"/>		
Fotoplaner:	<input type="checkbox"/>	<input checked="" type="checkbox"/>		
Fältritningar:	<input checked="" type="checkbox"/>	<input type="checkbox"/>	8	
Renritningar:	<input type="checkbox"/>	<input checked="" type="checkbox"/>		
Datadisketter	<input type="checkbox"/>	<input checked="" type="checkbox"/>		Format:
Fynd:	<input type="checkbox"/>	<input checked="" type="checkbox"/>		Var:
Osteologi:	<input checked="" type="checkbox"/>	<input type="checkbox"/>		Var: SHM inv 27033
Analysprover:	<input type="checkbox"/>	<input checked="" type="checkbox"/>		Vad/Var:

Övrigt:

Positiva s/v foton (E29749-E29768, ÖLM:s arkiv), tidningsklipp (ÖLM:s arkiv)

Arkeologisk personal utöver undersökningsansvarig:

Monica Wahlberg, Ebbe Spjuth, Christer Andersson, Jan Larsson

Övriga till ärendet hörande dnr:

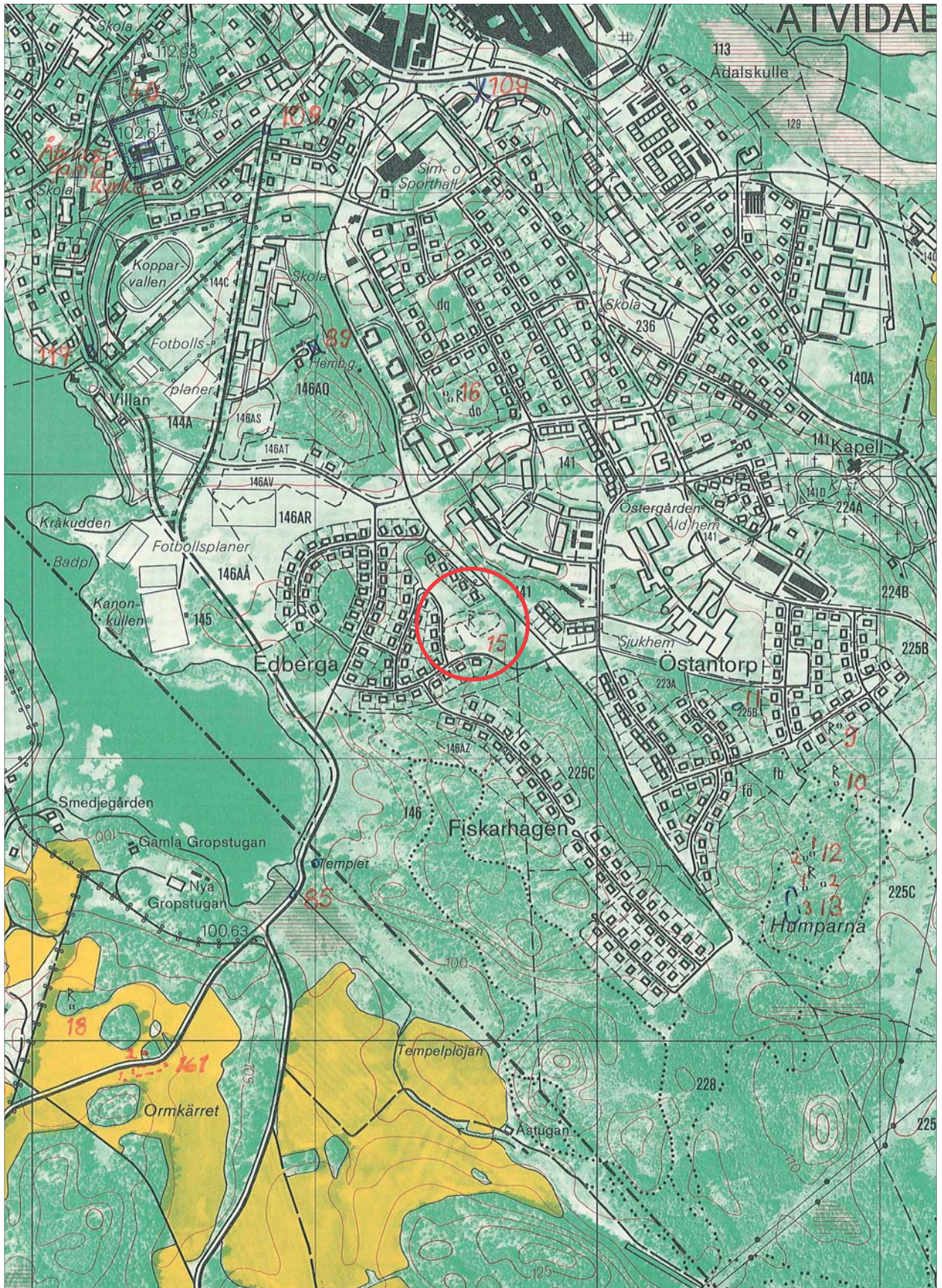
ÖLM dnr 173/62, 266/62, RAÄ & SHM dnr 5196/62

Datering:

STÅ BRÅ JÄÅ M-TID E-REF ODAT

Uppdragsgivare, namn och adress:

Byggnadskontoret, Åtvidabergs köping





Riksantikvarieämbetet

ÖSTERGÖTLANDS LÄNSMUSEUM
KULTURMILJÖAVDELNINGEN

RAPPORTSAMMANSTÄLLNING

2006-10-15



2006-10-15

Undersökning: Ög, Åtvid sn, Östantorp

Lst dnr:

Ansvarig institution: Östergötlands och Linköpings stads museum

Eget dnr:

RAÄ & SHM dnr: 3829/63

Ansvarig för undersökningen: Gunnar Lindqvist

Fynd: Ja Nej

Ekonomiskt kartblad: 086 02 (8G 0c Åtvidaberg)

Lägeskoordinater: X6451620, Y1512450

Landskap	Östergötland
Socken/Stad	Åtvid sn/Åtvidaberg
Fornlämningsnummer	-
Fastighet/kvarter	Östantorp/kv Salladen
Fornlämningstyp	Odlingsröse
Undersökningsår	1963
Typ av undersökning	Provundersökning
Dokumentationsmaterial	Ärendehandlingar
Materiallista bifogas	Ja
Fyndlista bifogas	Nej
Ekonomisk karta eller stads/kvarterskarta bifogas	Ja
Datering	-
Resultaten har publicerats i	-
Sammanställt av, namn och datum	Petter Nyberg 2005-11-22



Beskrivning (ex: orsak till undersökningen, beskrivning av undersökningsområdet, undersökningens omfattning, sammanfattning av resultaten, fyndkategorier)

Odlingsröse i Ög, Åtvid sn, Östantorp

Med anledning av upprättandet av ett förslag till stadsplan över kv Salladen m fl vid Östantorp i Åtvidabergs köping gjordes en förundersökning av en förmodad fornlämning. Undersökningen genomfördes 1963 under ledning av Gunnar Lindqvist. I närområdet fanns en mängd registrerade stensättningar (RAÄ 9, 10, 11, 12, 13). Den undersökta anläggningen visade sig vid provundersökningen vara ett odlingsröse. Inga uppgifter om påträffade fynd.



ÖLM dnr:

RAÄ & SHM dnr: 3829/63

Lst dnr:

Undersökningsplats: Ög, Åtvid sn, Östantorp

Materiallista, interimsarkiv

Undersökningsansvarig: Gunnar Lindqvist

År: 1963

Kontonummer:

Arkivhandlingar

	Ja	Nej	Antal	
Ärendehandl:	<input checked="" type="checkbox"/>	<input type="checkbox"/>		Var: ÖLM:s arkiv
Manus:	<input type="checkbox"/>	<input checked="" type="checkbox"/>		Sidor:
Negativ:	<input type="checkbox"/>	<input checked="" type="checkbox"/>		Ev U-nr:
Kontaktkopior:	<input type="checkbox"/>	<input checked="" type="checkbox"/>		
Fotoplaner:	<input type="checkbox"/>	<input checked="" type="checkbox"/>		
Fältritningar:	<input type="checkbox"/>	<input checked="" type="checkbox"/>		
Renritningar:	<input type="checkbox"/>	<input checked="" type="checkbox"/>		
Datadisketter	<input type="checkbox"/>	<input checked="" type="checkbox"/>		Format:
Fynd:	<input type="checkbox"/>	<input checked="" type="checkbox"/>		Var:
Osteologi:	<input type="checkbox"/>	<input checked="" type="checkbox"/>		Var:
Analysprover:	<input type="checkbox"/>	<input checked="" type="checkbox"/>		Vad/Var:

Övrigt:

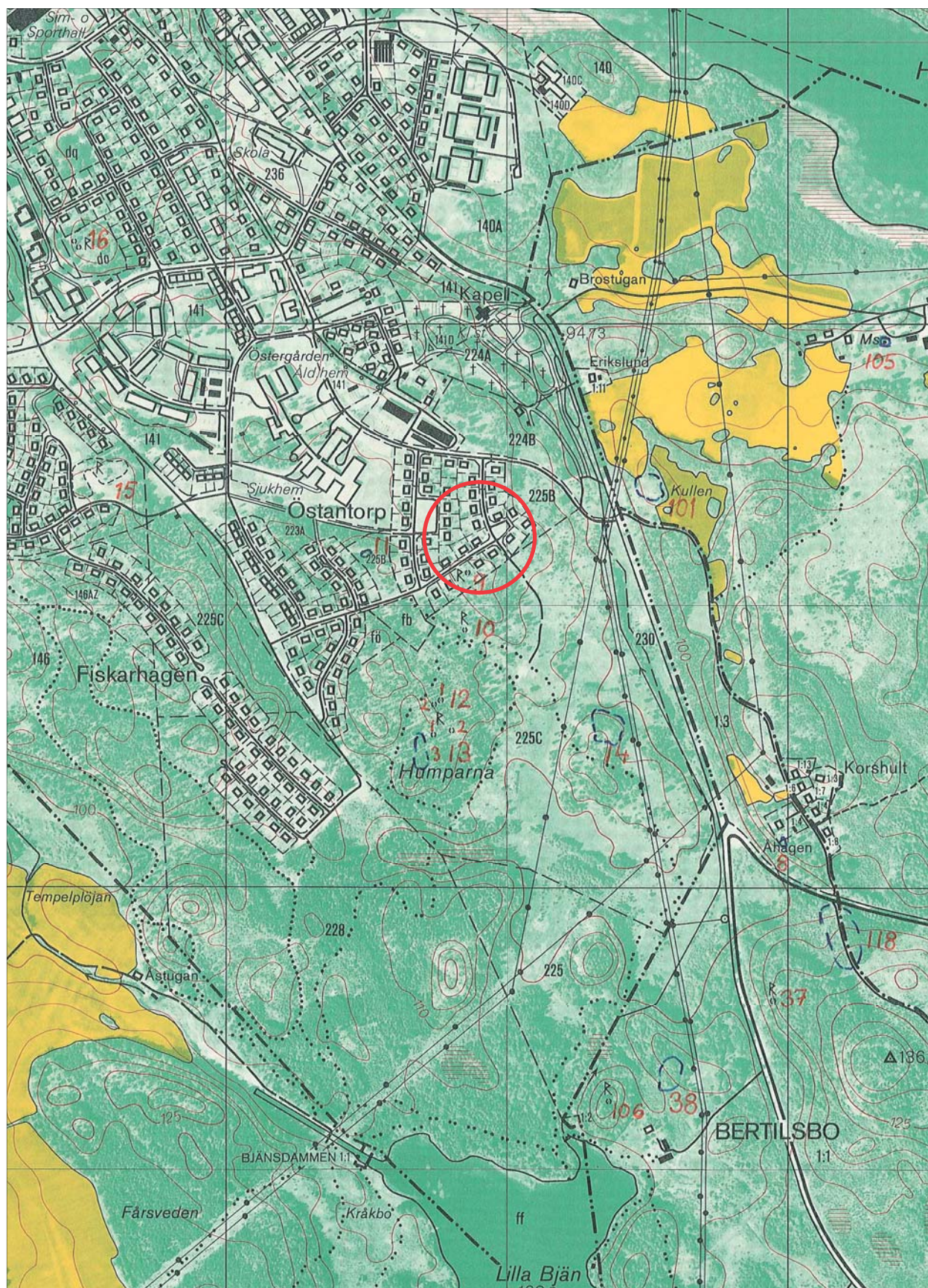
Arkeologisk personal utöver undersökningsansvarig:

Övriga till ärendet hörande dnr:

Datering: STÅ BRÅ JÄÅ M-TID E-REF ODAT

Uppdragsgivare, namn och adress:

Byggnadskontoret, Åtvidabergs köping





2006-10-15

Undersökning: Ög, Östra Ryd sn, Prästgården

Lst dnr:

Ansvarig institution: Östergötlands och Linköpings stads museum Eget dnr: ÖLM 2157/61

RAÄ & SHM dnr:

Ansvarig för undersökningen: Bengt Cnattingius

Fynd: Ja Nej

Ekonomiskt kartblad: 086 54 (8G 5e Östra Ryd)

Lägeskoordinater: X6475520, Y1520980

Landskap	Östergötland
Socken/Stad	Östra Ryd sn
Fornlämningsnummer	-
Fastighet/kvarter	Prästgård
Fornlämningstyp	Byggnad
Undersökningsår	1963
Typ av undersökning	Besiktning
Dokumentationsmaterial	Ärendehandlingar
Materiallista bifogas	Ja
Fyndlista bifogas	Nej
Ekonomisk karta eller stads/kvarterskarta bifogas	Ja
Datering	1756
Resultaten har publicerats i	-
Sammanställt av, namn och datum	Petter Nyberg 2005-11-22



Beskrivning (ex: orsak till undersökningen, beskrivning av undersökningsområdet, undersökningens omfattning, sammanfattning av resultaten, fyndkategorier)

Stallbyggnad i Ög, Östra Ryd sn, Prästgården

Den 13 oktober 1963 besiktade Bengt Cnattingius ett häststall vid Östra Ryds kyrkoherdeboställe. Byggnaden hade på senare tid använts som förvaringsutrymme av bl a en del vagnar, seldon och andra föremål. Vid besiktningen ansåg Cnattingius att föremålen som förvarades i byggnaden hade stort kulturhistoriskt värde och föreslog att dessa skulle överlämnas av kyrkoherden för att förvaras i något av församlingens gamla hus vid kyrkan.

Byggnaden, som uppfördes 1756, var av timmer med tak av tegel. Den ansågs vid besiktningen ha ett visst kulturhistoriskt värde i sin ursprungliga miljö. Platsen ansågs dock inte så tillgänglig som var önskvärt. Bengt Cnattingius föreslog därmed att byggnaden skulle rivas.



2006-10-15

ÖLM dnr: ÖLM dnr 2157/61 RAÄ & SHM dnr: Lst dnr:

Undersökningsplats: Ög, Östra Ryd sn, Prästgården

Materiallista, interimsarkiv

Undersökningsansvarig: Bengt Cnattingius

År: 1963

Kontonummer:

Arkivhandlingar

	Ja	Nej	Antal	
Ärendehandl:	<input checked="" type="checkbox"/>	<input type="checkbox"/>		Var: ÖLM:s arkiv
Manus:	<input type="checkbox"/>	<input checked="" type="checkbox"/>		Sidor:
Negativ:	<input type="checkbox"/>	<input checked="" type="checkbox"/>		Ev U-nr:
Kontaktkopior:	<input type="checkbox"/>	<input checked="" type="checkbox"/>		
Fotoplaner:	<input type="checkbox"/>	<input checked="" type="checkbox"/>		
Fältritningar:	<input type="checkbox"/>	<input checked="" type="checkbox"/>		
Renritningar:	<input type="checkbox"/>	<input checked="" type="checkbox"/>		
Datadisketter	<input type="checkbox"/>	<input checked="" type="checkbox"/>		Format:
Fynd:	<input type="checkbox"/>	<input checked="" type="checkbox"/>		Var:
Osteologi:	<input type="checkbox"/>	<input checked="" type="checkbox"/>		Var:
Analysprover:	<input type="checkbox"/>	<input checked="" type="checkbox"/>		Vad/Var:

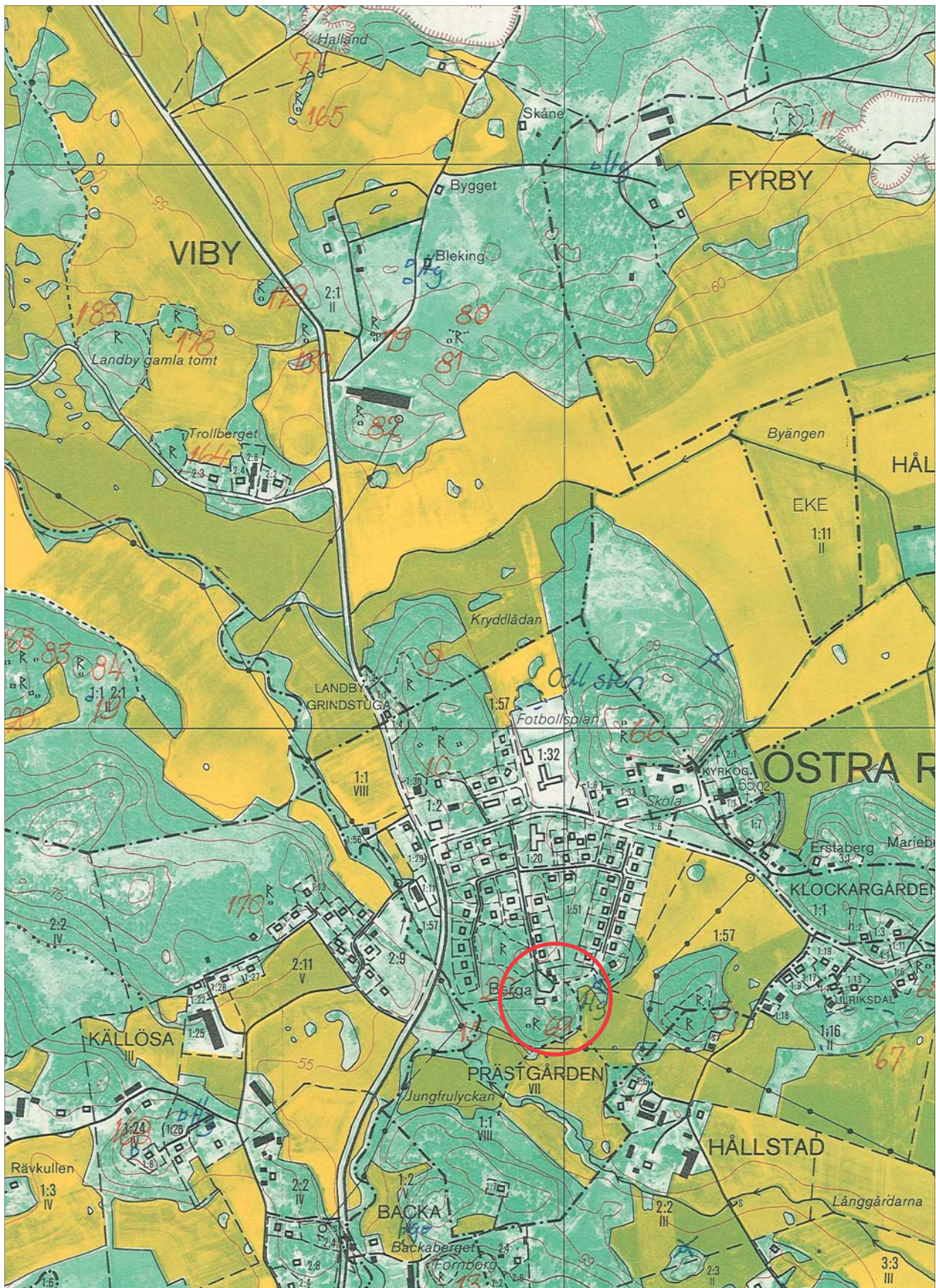
Övrigt:

Arkeologisk personal utöver undersökningsansvarig:

Övriga till ärendet hörande dnr:

Datering: STÅ BRÅ JÄÅ M-TID E-REF ODAT

Uppdragsgivare, namn och adress:





2006-10-15

Undersökning: Ög, Östra Ryds sn, Viby 2:1

Lst dnr:

Ansvarig institution: Östergötlands och Linköpings stads museum

Eget dnr: ÖLM 1204/63, 2213/63,
2350/63

RAÄ & SHM dnr: 7604/63

Ansvarig för undersökningen: A Lindahl, G Lindqvist

Fynd: Ja Nej

Ekonomiskt kartblad: 086 54 (8G 5e Östra Ryd)

Lägeskoordinater: X6477610, Y1520315

Landskap	Östergötland
Socken/Stad	Östra Ryd sn
Fornlämningsnummer	RAÄ 26, 27, 28
Fastighet/kvarter	Viby 2:1
Fornlämningstyp	Stensättningar
Undersökningsår	1963
Typ av undersökning	Besiktning och kartläggning
Dokumentationsmaterial	Ärendehandlingar, renritningar, fältritningar, foton
Materiallista bifogas	Ja
Fyndlista bifogas	Nej
Ekonomisk karta eller stads/kvarterskarta bifogas	Ja
Datering	Järnålder
Resultaten har publicerats i	-
Sammanställt av, namn och datum	Petter Nyberg 2005-07-20



Beskrivning (ex: orsak till undersökningen, beskrivning av undersökningsområdet, undersökningens omfattning, sammanfattning av resultaten, fyndkategorier)

Stensättningar i Ög, Östra Ryd sn, Viby 2:1, RAÄ 26, 27 & 28

Fornlämningarna RAÄ 27 och RAÄ 28 låg på fastigheten Viby 2:1 i Östra Ryd socken, på en ås i en svag sydvästlig sluttning bevuxen med barrskog. Utefter åsen fanns en stor mängd stensättningar (RAÄ 25, 26, 27, 28, 29, 30, 31, 32). I anslutning till åsen låg en av Vägförvaltningen i Östergötlands län bedriven grustäkt. Gunnar Lindqvist företog den 19 juli 1963 en besiktning av fornlämningarna vid grustaget på Viby 2:1. Denna besiktning föranleddes av en anmälan om skadade fornlämningar från Länsarkitektkontoret. Enligt Ekonomiska kartan fanns flera enstaka fornlämningar i området för grustäkten. Lindqvist konstaterade att de fornlämningar (RAÄ 26) som låg närmast landsvägen mellan Klubben och Östra Ryd hade förstörts av grustäkten. Han påpekade även att vid fortsatt grustäkt skulle även andra fornlämningar, som då låg ungefär 100 m från grustäktkanten, hotas. Han ifrågasatte också om grustäkt kunde ske innan beslut tagits beträffande fornlämningsområdets begränsning mot grustaget.

Den 15 augusti 1963 genomförde även Anders Lindahl en besiktning av grustäkten. Därvid meddelade han att fortsatt grustäkt fick bedrivas fram till ett avstånd av 20 m till närmaste fornlämning.

Den 20 november 1963 besiktades grustaget igen på begäran av Vägförvaltningen i Östergötland. Kanten för grustäkten låg då ungefär 30 m söder om den sydligaste anläggningen på RAÄ 27. Även denna besiktning skedde under ledning av Anders Lindahl och vid detta tillfälle skedde även kartläggning av fornlämningarna på RAÄ 27 och RAÄ 28. Vid besiktningen var även markägaren Gösta Jonsson, naturvårdsombudet Adolf Wålander samt S.W. Thörnqvist och L. Larsson från Vägförvaltningen närvarande.

Beträffande de ovan nämnda förstörda fornlämningarna (RAÄ 26) meddelade vägmästare Larsson att han inte haft någon kännedom om dem. Han ansåg att fornlämningarna förstörts före 1956 då han tillträtt sin tjänst och sannolikt redan innan 1944 då privata företaget arrenderade grustaget.

Vid tiden för kartläggningen låg fyra runda stensättningar på RAÄ 27 och två runda stensättningar på RAÄ 28. På specialkartan över stensättningarna på Viby 2:1, som Lindahl upprättade den 20 november 1963, kan följande utläsas:



A1 (RAÄ 27). Stensättning, rund, ca 5,5 m i diameter, fylld med intill 0,6 m stora stenar. Höjd 0,4 m. Ytlig skada i södra delen. Otydlig begränsning. Bevuxen med sex tallar.

A2 (RAÄ 27). Stensättning, rund, ca 4 m i diameter, övertorvad. Höjd 0,2 m. Otydlig begränsning. Bevuxen med fem tallar. Planritningar från undersökningen 1964 visar att anläggningen hade en diameter på ca 6 m, det vill säga var något större än vad Lindahl bedömde vid sin kartläggning.

A3 (RAÄ 27). Stensättning, rund, ca 5,5 m i diameter, fylld med intill 0,7 m stora stenar. Grop i sydost. Bevuxen med fem tallar.

A4 (RAÄ 27). Stensättning, rund, ca 4,5 m i diameter, övertorvad. Höjd 0,2 m. I mitten rund sten, 0,5 m i diameter. Otydlig avgränsning. Bevuxen med fem tallar. Planritningar från undersökningen 1964 visar att anläggningen hade en diameter på ca 5,5 m.

A5 (RAÄ 28:2). Stensättning, rund, ca 3 m i diameter, övertorvad. Höjd 0,2 m. Otydlig begränsning. Bevuxen med tre tallar och enbuskar.

A6 (RAÄ 28:1). Stensättning, rund, ca 7,5 m i diameter, fylld med stenar. Övertorvad. Höjd 0,5 m. Kantkedja av 0,6 - 1,5 m stora stenar. Bevuxen av tre tallar och en gran.

Vad gäller RAÄ 27 och RAÄ 28 föreslog Lindahl att medgivande lämnas till att ta bort stensättningarna A1, A2, A3, A4, vilka ansågs ha ett förhållandvis ringa värde. Förslaget innebar vidare att den stora stensättningen A6 skulle bevaras och få ett betryggande avstånd till grustagskanten. Beträffande den förstörda fornlämningen (RAÄ 26) föreslog Lindahl att ärendet skulle avskrivas.

År 1964 slutundersöktes de fyra stensättningarna på RAÄ 27 av Östergötlands och Linköpings stads museum. I arkivhandlingar från 1964 och framåt benämns de anläggningar som har numren 1, 2, 3 och 4 på den av Lindahl upprättade specialkartan som RAÄ 26. Tidigare ärendehandlingar (ÖLM dnr 2350/63) och kartor från tiden för karteringen visar dock att det rör sig om RAÄ 27. Således var de fornlämningar som anmäldes som förstörda 1963, de som på Ekonomiska kartan benämnes RAÄ 26.



ÖLM dnr:

RAÄ & SHM dnr: 7604/63

Lstn dnr:

Undersökningsplats: Ög, Östra Ryd sn, Viby 2:1, RAÄ 26, 27, 28

Materiallista, interimsarkiv

Undersökningsansvarig: Anders Lindahl, Gunnar Lindqvist

År: 1963

Kontonummer:

Arkivhandlingar

	Ja	Nej	Antal	
Ärendehandl:	<input checked="" type="checkbox"/>	<input type="checkbox"/>		Var: ÖLM:s arkiv
Manus:	<input type="checkbox"/>	<input checked="" type="checkbox"/>		Sidor:
Negativ:	<input type="checkbox"/>	<input checked="" type="checkbox"/>		Ev U-nr:
Kontaktkopior:	<input type="checkbox"/>	<input checked="" type="checkbox"/>		
Fotoplaner:	<input type="checkbox"/>	<input checked="" type="checkbox"/>		
Fältritningar:	<input checked="" type="checkbox"/>	<input type="checkbox"/>	1	
Renritningar:	<input checked="" type="checkbox"/>	<input type="checkbox"/>	2	
Datadisketter	<input type="checkbox"/>	<input checked="" type="checkbox"/>		Format:
Fynd:	<input type="checkbox"/>	<input checked="" type="checkbox"/>		Var:
Osteologi:	<input type="checkbox"/>	<input checked="" type="checkbox"/>		Var:
Analysprover:	<input type="checkbox"/>	<input checked="" type="checkbox"/>		Vad/Var:

Övrigt:

Positiva s/v foton (E31692, ÖLM:s arkiv)

Arkeologisk personal utöver undersökningsansvarig:

Övriga till ärendet hörande dnr:

ÖLM dnr 1204/63, 2213/63, 2350/63

Datering:

STÅ

BRÅ

JÄÅ

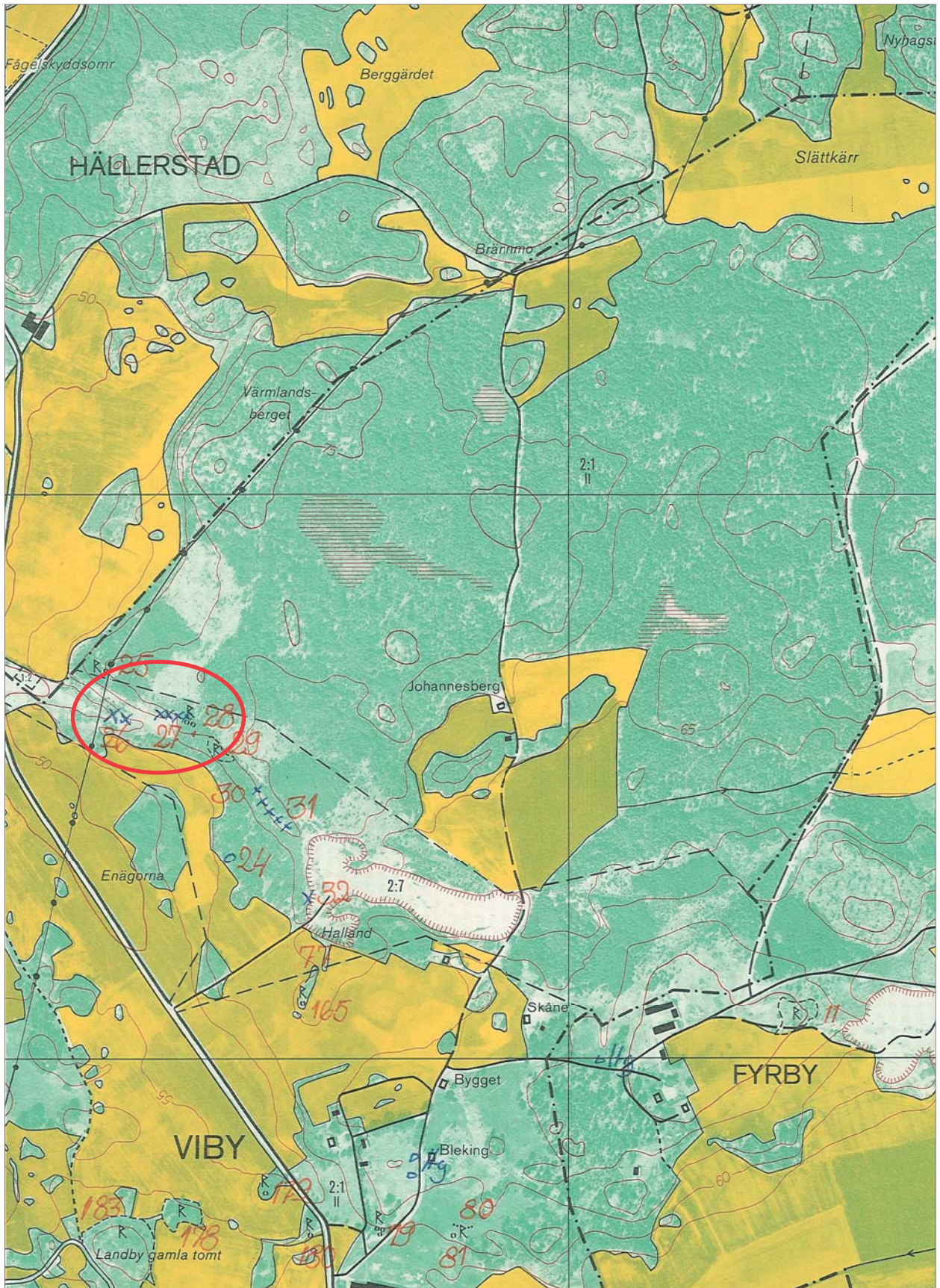
M-TID

E-REF

ODAT

Uppdragsgivare, namn och adress:

Vägförvaltningen i Östergötlands län





Under budgetåren 2005-2006 tilldelade Länsstyrelsen i Östergötlands län medel (anslag 28:26) för rapportering av arkeologiska undersökningar utförda av Östergötlands länsmuseum mellan 1962 och 1999. Rapporteringen omfattade undersökningar inom Östergötlands län och skulle ha formen av kortfattade rapport-sammanställningar på någon eller några enstaka sidor. Samtliga mindre sammanställningsrapporter skulle sedan utmytna i en större samlingsrapport.