

Slottsparken vid Hamnkontoret i Vadstena

RAÄ 21
Vadstena 4:72
Vadstena stad och kommun
Östergötlands län

Olle Hörfors



Slottsparken vid Hamnkontoret i Vadstena

Innehåll

Sammanfattning	2
Inledning	4
Syfte	5
Metod och dokumentation	5
Resultat och tolkning	5
Tekniska uppgifter.	6

Framsida: flygbild över Vadstena slott. Hamnkontoret syns som en röd byggnad invid hamnbassängens högra sida nordväst om det nordvästra tornet. Bild från Riksantikvarieämbetet kulturmiljöbild.

Ö S T E R G Ö T L A N D S L Ä N S M U S E U M
A V D E L N I N G E N F Ö R A R K E O L O G I

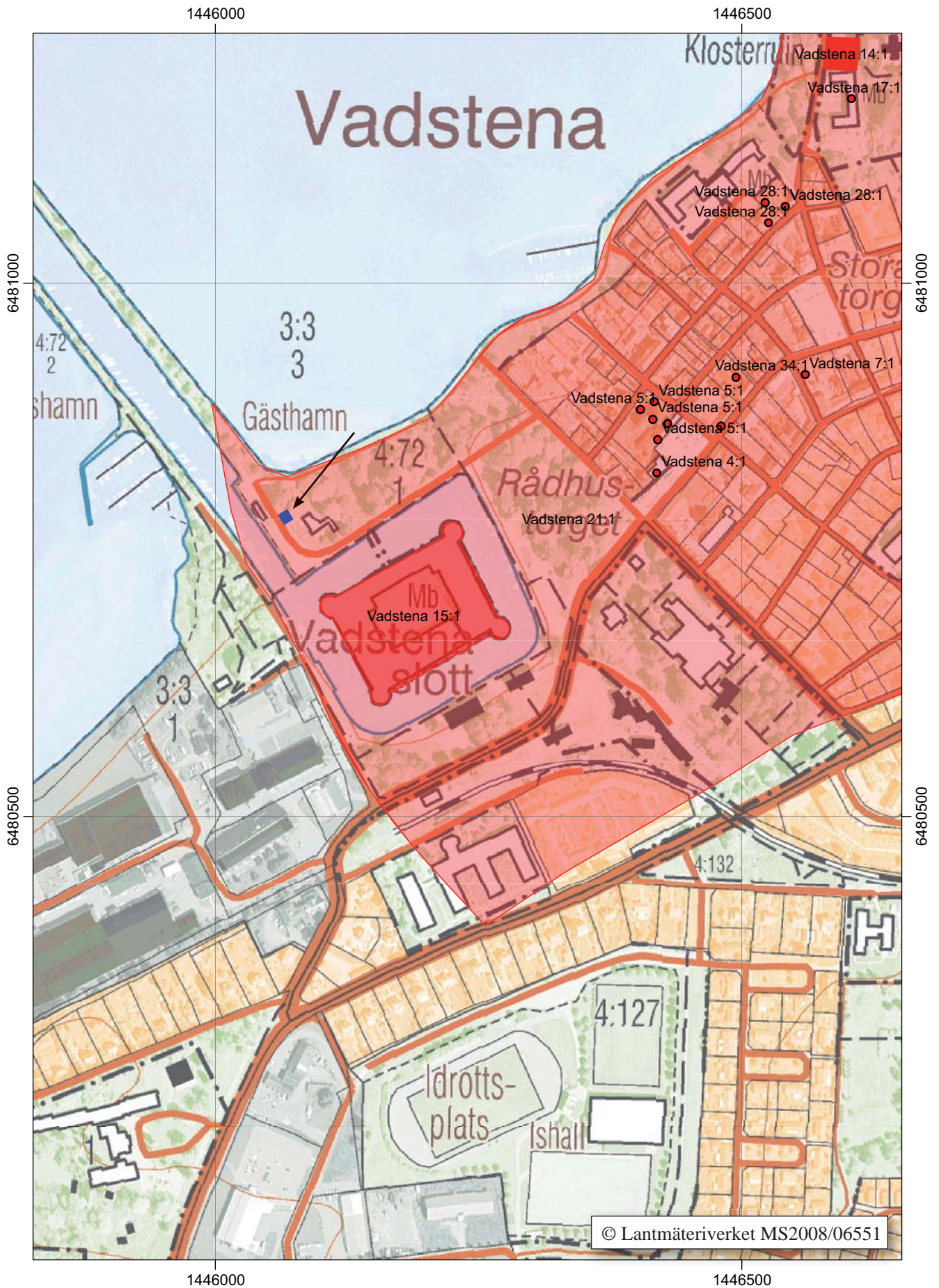
Box 232 • 581 02 Linköping • Tel 013 - 23 03 00 • Fax 013 - 12 90 70
info@ostergotlandslansmuseum.se • www.ostergotlandslansmuseum.se

Sammanfattning

I juni 2002 genomförde Östergötlands länsmuseum en arkeologisk förundersökning i form av en antikvarisk kontroll mellan Hamnkontoret och serveringen i parkområdet norr om Vadstena slott. Schaktet som redan var grävt när arkeologen tillkallades var 10x11 m stort och innehöll inget av arkeologiskt intresse.

Olle Hörfors
antikvarie

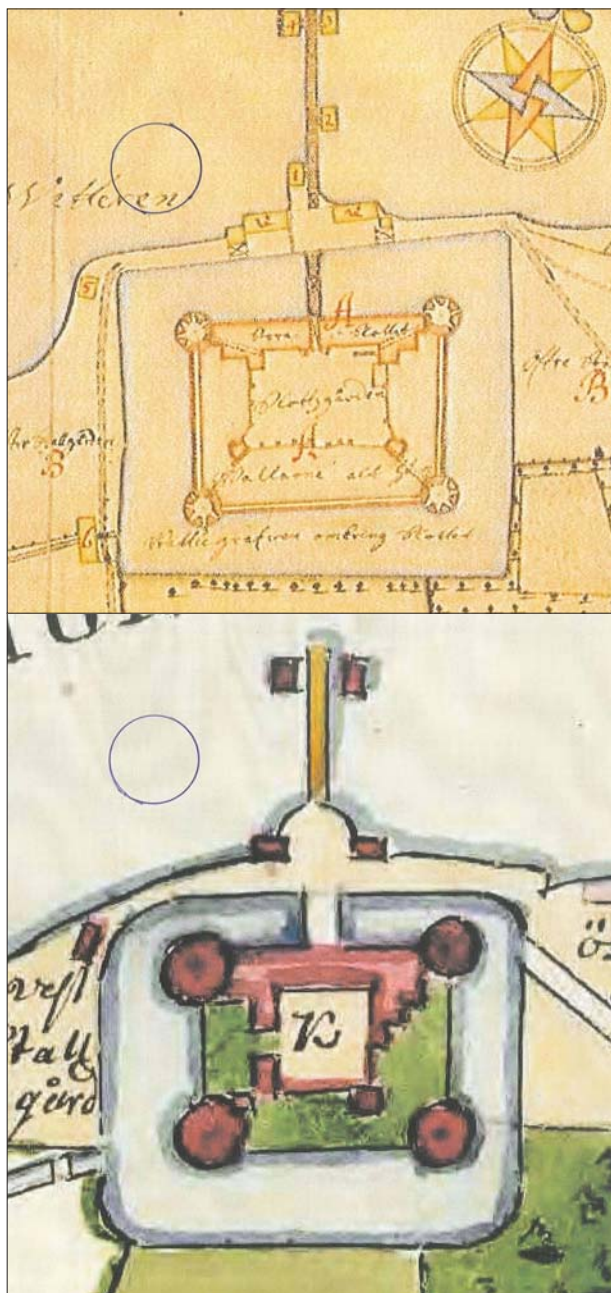




Figur 2. Utdrag ur digitala Fastighetskartan med fornlämningar (rött) och undersökningsområdet markerat (blått). Skala 1:5 000

Inledning

I juni 2002 genomförde Östergötlands länsmuseum en arkeologisk förundersökning i form av en antikvarisk kontroll mellan hamnkontoret och serveringen i parkområdet norr om Vadstena slott. Uppdragsgivare var Vadstena kommun, Tekniska kontoret genom Christer Svenstedt, som också svarade för kostnaderna. Fältarbetet utfördes av Viktoria Björkhager, rapporten har sammanställts av Olle Hörfors.

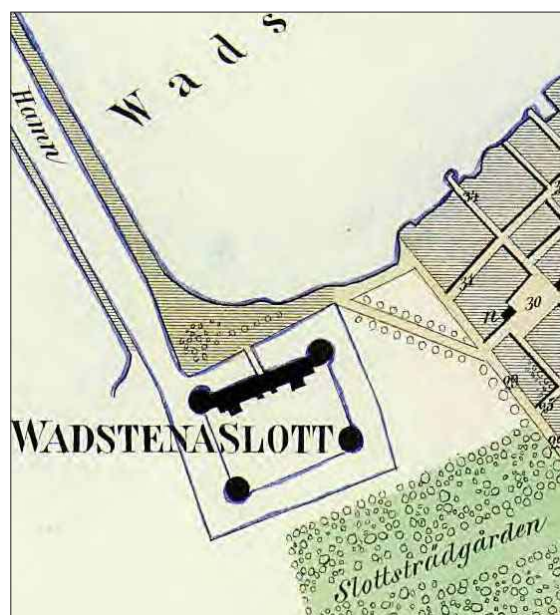


Figur 3. Utdrag ur stadskartorna från 1705 (Ekeboom 1705), överst och ca 1800, (ur krigsarkivet) underst. Schaktets ungefärliga placering inringad. Platsen ligger i båda fallen i Vättern.

Områdesbeskrivning

Schaktet var placerat mellan serveringen och hamnkontoret (se fig2).

Det undersökta schaktet var placerat nordväst om Vadstena slotts nordvästra flankeringstorn och inom vad som är registrerat som Vadstenas medeltida stadsområde (RAÅ 21). Av äldre kartor framgår att området kring schaktet tillkommit först i relativt sen tid.



Figur 4. Utsnitt ur stadskartan från 1834 (Marin 1834) med hamnpirens nya placering synlig.

På stadskartan från 1705 (Ekeboom 1705) liksom stadskartan från ca 1800 (ur Krigsarkivet) ses att hamnpiren är placerad rakt framför ingångsporten till slottet och inte nordväst om det nordvästligaste flankeringstornet som den är idag. Detta innebär också att undersökningsområdet på dessa kartor är placerat i Vätterns vatten.

Först på stadskartan från 1834 (Marin 1834) dyker hamnpiren upp på nuvarande plats. Det är därmed först under denna tid som förutsättningar för bebyggelse dyker upp på den aktuella platsen. Sannolikt är området uppbyggt enbart med fyllnadsmassor.

Syfte

Syftet med den arkeologiska förundersökningen i form av en antikvarisk kontroll var i första hand att, där så var möjligt, se till att arbetet berörde fast fornlämning i så liten utsträckning som möjligt. Dessutom skulle den arkeologiska förundersökningen fastställa i vilken omfattning det förekommer fast fornlämning i form av kulturlager och konstruktioner i det aktuella området. Om fast fornlämning framkom

skulle den dokumenteras avseende karaktär och omfattning, samt om möjligt dateras.

Metod och dokumentation

Schaktet var redan grävt när ansvarig arkeolog anlände till platsen. Eftersom inget av arkeologiskt intresse påträffades upprättades heller ingen dokumentation.

Resultat och tolkning

Schaktet som var 10x11 m stort innehöll endast fyllnadsmassor. Inget av arkeologiskt intresse framkom.

Referenser

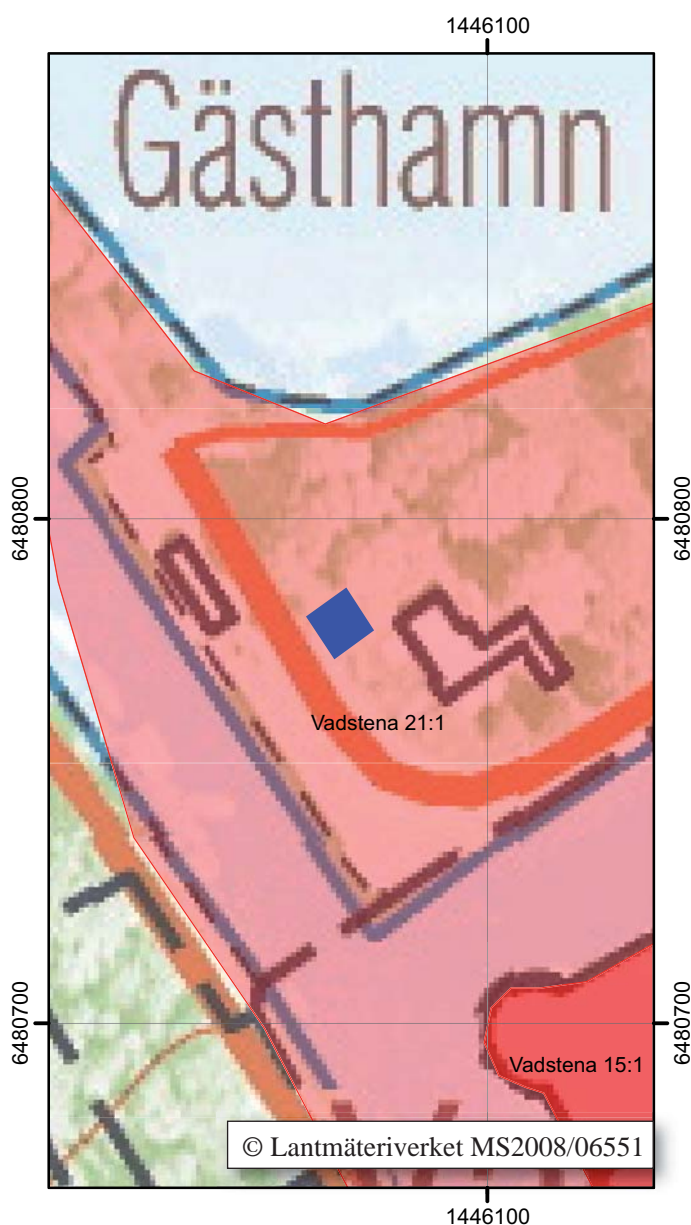
Hasselmo M. 1982. Vadstena. *Rapport medeltidsstaden 36 Vadstena*. Riksantikvarieämbetet och Statens Historiska Museer 1982.

Historiska kartor i Lantmäteristyrelsens arkiv

D121-1:4 Stadsplan av Johan Ekeboom 1705.

Wi-6. Stadsplan ca 1800. Originalen i Krigsarkivet.

D121-1:18 Stadsplan av Magnus Erik Marin 1834.



Figur 5. Schaktets placering (blått). Skala 1:1 500

Tekniska uppgifter

Plats	Hamnkontoret, slottet
Stad	Vadstena
Kommun	Vadstena
Län	Östergötland
Fornlämningsnummer	RAÄ 21
Ekonomiskt kartblad	8E 6j (084 69 Vadstena)
Koordinater	X6480785 Y1446080
Typ av undersökning	Arkeologisk förundersökning i form av antikvarisk kontroll
Lst dnr	-
Lst beslut	Muntligt
ÖLM dnr	307/02
Projektnummer	Ä6719
Uppdragsgivare	Vadstena kommun
Kostnadsansvarig	Vadstena kommun
Fältansvarig	Viktoria Björkhager
Rapportansvarig	Olle Hörfors
Fältarbetstid	2002-06-04
Fynd	-
Foto	-
Analyser	-
Grafik	Johan Levin
Renritning	-
Grafisk form	Johan Levin

Dokumentationsmaterialet förvaras på Östergötlands länsmuseum.

Ur allmänt kartmaterial
ISSN 1403-9273

© Lantmäteriverket MS2008/06551
Rapport 2010:43 © Östergötlands länsmuseum



I juni 2002 genomförde Östergötlands länsmuseum en arkeologisk förundersökning i form av en antikvarisk kontroll mellan Hamnkontoret och serveringen i parkområdet norr om Vadstena slott. Schaktet som redan var grävt när arkeologen tillkallades var 10x11 m stort och innehöll inget av arkeologiskt intresse.