

Rapport 2008:131

Arkeologisk förundersökning i form av antikvarisk kontroll

# Gator på djupet

## Schaktning för brunnar och dagvatten på Storgatan och Skönbergagatan vid Hagatorget

RAÄ 14  
Söderköpings stad och kommun  
Östergötlands län

Mats Magnusson



# Gator på djupet

Schaktning för brunnar och dagvatten på Storgatan  
och Skönbergagatan vid Hagatorget

## Innehåll

Sammanfattning . . . . .	2
Inledning . . . . .	5
Områdesbeskrivning . . . . .	5
Syfte . . . . .	6
Metod och dokumentation . . . . .	6
Resultat och tolkning . . . . .	7
Referenser . . . . .	9
Tekniska uppgifter . . . . .	10
Bilaga 1 Dendrokronologisk rapport . . . . .	11
Bilaga 2 Ritningar . . . . .	12
Bilaga 3 Fyndlista . . . . .	20

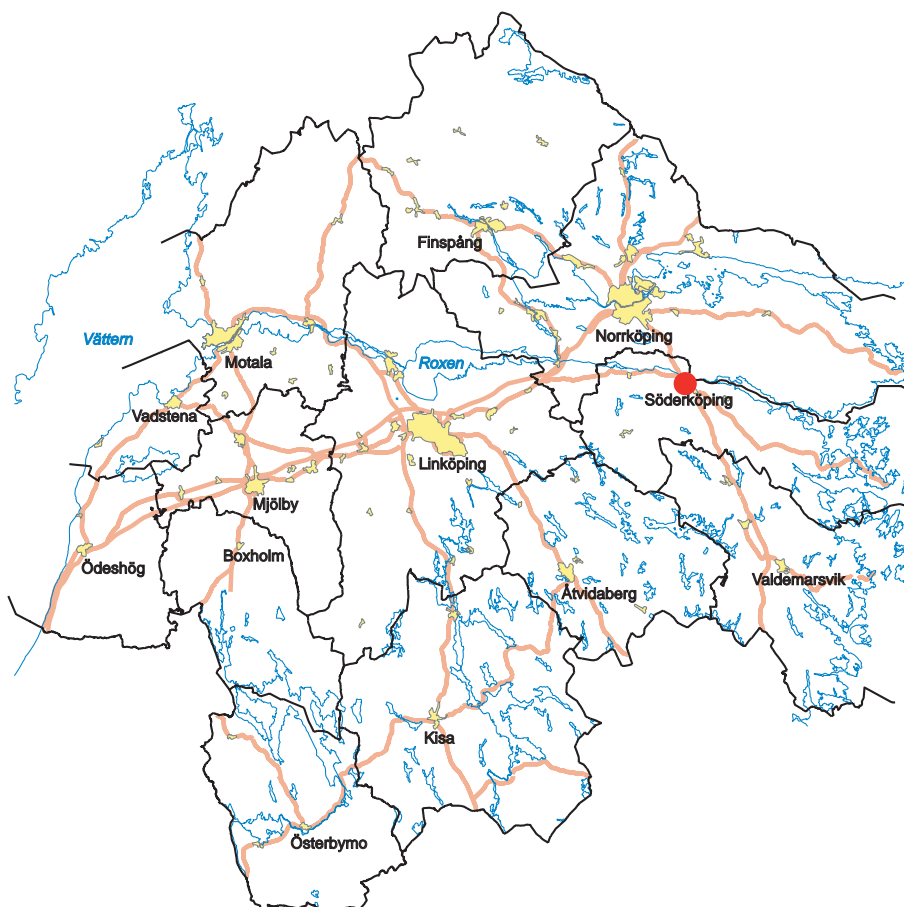
Ö S T E R G Ö T L A N D S L Ä N S M U S E U M  
A V D E L N I N G E N F Ö R A R K E O L O G I

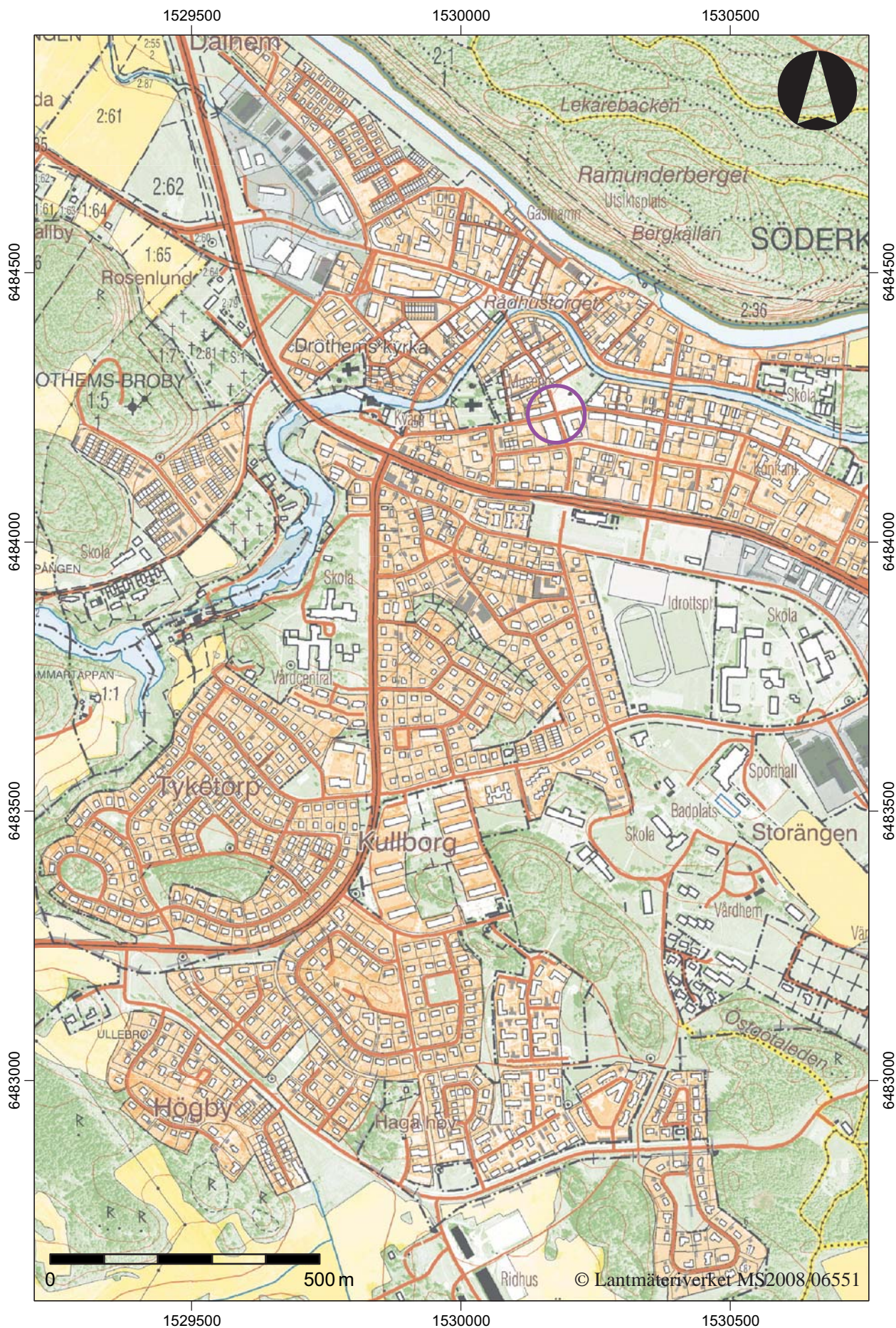
Box 232 • 581 02 Linköping • Tel 013 - 23 03 00 • Fax 013 - 12 90 70  
info@ostergotlandslansmuseum.se • www.ostergotlandslansmuseum.se

## Sammanfattning

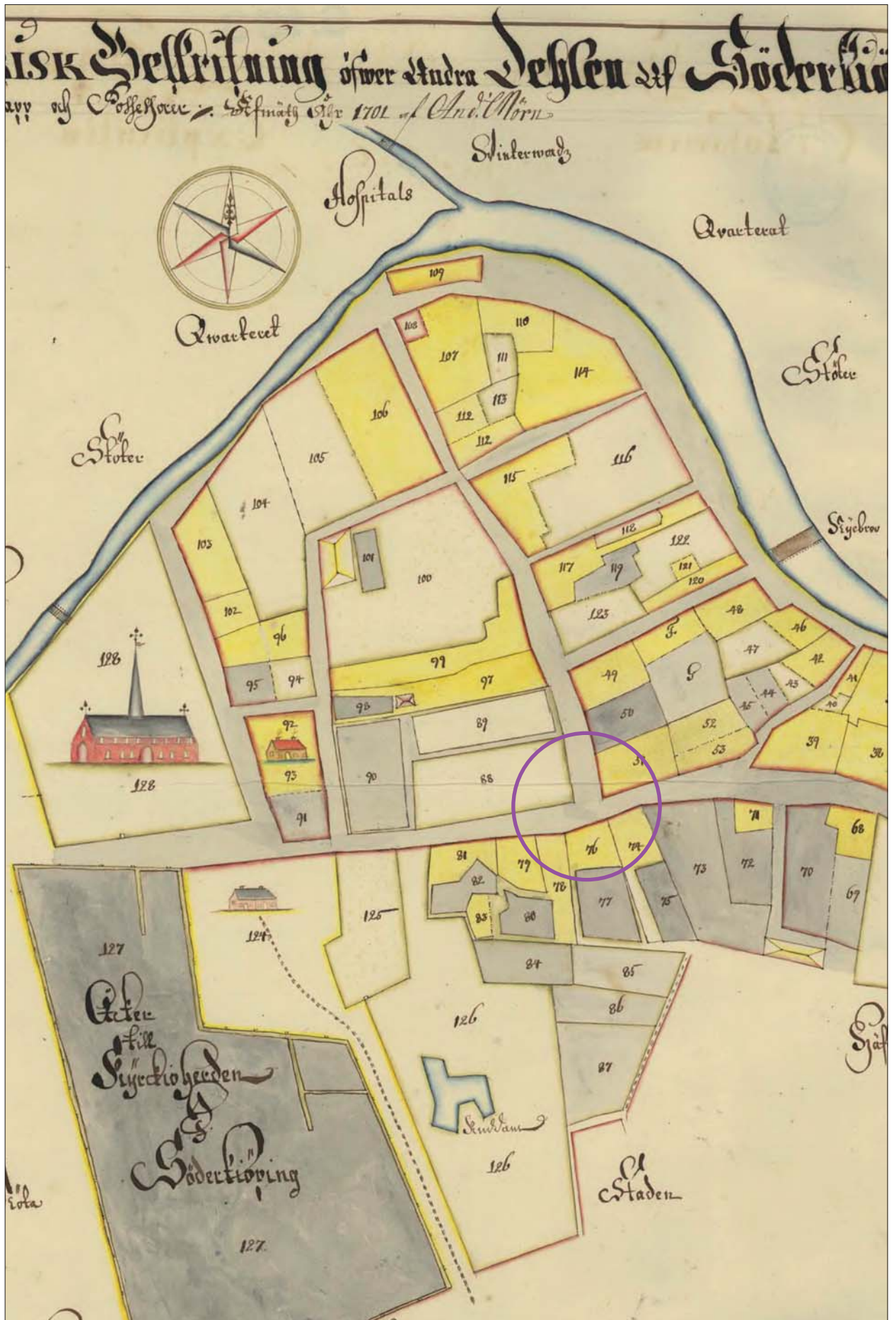
Östergötlands länsmuseum utförde under perioden 31 mars – 21 april 1998 en antikvarisk kontroll i samband med schaktningar för två brunnar och nedläggning av dagvattenledning i Storgatan och Skönbergagatan, Söderköpings stad och kommun, Östergötland. Arbetet utfördes på uppdrag av Söderköpings kommun. Vid den antikvariska kontrollen i Storgatan framkom fem gatunivåer i form av stenbeläggningar och kavelbroar. Även i Skönbergagatan påträffades flera gatunivåer och indikationer på att gatan, med tiden, ändrat sin sträckning något.

Mats Magnusson  
antikvarie





Figur 2. Utdrag ur Ekonomiska kartans blad 086 65 och 086 66 med undersökningsområdet markerat. Skala 1:10 000. 3



Figur 3. Geometrisk avmätning 1701 med det aktuella undersökningsområdet markerat. LMS.

## Inledning

Under perioden 31 mars – 21 april 1998 utförde Östergötlands länsmuseum en arkeologisk förundersökning, i form av en antikvarisk kontroll på Storgatan och Skönbergagatan i Söderköpings stad och kommun, Östergötlands län. Orsaken var nedläggandet av en dagvattenledning och grävandet av två brunnar.

Uppdragsgivare var Söderköpings kommun som även svarade för kostnaderna. Ansvarig för den antikvariska kontrollen var Marie Ohlsén och för utformningen av rapporten stod undertecknad.

## Områdesbeskrivning

Söderköpings äldsta lämningar går tillbaka till sen vikingatid/tidig medeltid. Staden etableras under tidigmedeltid och utvecklas under högmedeltid till en betydelsefull handels- och hamnstad. Hagatorget ligger inom det område som kallas Hagakvarteren eller Hagan, vilka utgörs av de kvarter som ligger söder om Storån. Skönbergagatan var under medeltiden stadens utfart mot Västervik. De flesta av gatorna och gränderna i Hagan finns belagda från medeltid och området har i huvudsak kvar sin medeltida struktur (Broberg & Hasselmo 1978).

Ett stort antal arkeologiska utgrävningar har under åren utförts i området kring Hagatorget. Under medeltiden var smideshantverk knutet till Hagakvarteren. Stora mängder med smidesslagg, gjutformar, deglar m m samt ett par ugnar har påträffats vid arkeologiska undersökningar i kv Mjölaren och kv Engelbrekt (Tesch 1987, Broberg & Hasselmo 1978).

Inom kv Engelbrekt 10 påträffades kulturlager

redan på ca 0,3 m under nuvarande marknivå vid en arkeologisk utgrävning 1997 (Hörfors 2008). Bebyggelselämningar från 1200-talet fanns på ca 1,3 m djup. I Karl Knutssonsgatan, väster om kv Engelbrekt 10, utfördes 1981 en undersökning i samband med dagvatten- och avloppsledningar. Vid dessa undersökningar anträffades äldre gatubeläggningar i tre eller fyra skikt, daterade från 1200-talet och framåt (Tesch 1981).

Under 2000 och 2001 påträffades omfattande lämningar vid en arkeologisk utgrävning i Hagatorget, i samband med schaktningar för kablar (Ohlsén i manus). Här påträffades bl a huskonstruktioner, trögolv och gränder. Under gångvägen längs Hagatorgets nordöstra sida påträffades kulturlager och en äldre strandskoning vid en undersökning 2004 (Feldt 2004).

I kv Köpmannen har flera arkeologiska grävningar utförts och dessa har visat att kulturlagren här är tjockare ut mot Hagatorget, runt 2 m eller mer, medan de tunnar ut inne på gården (Broberg 1994, Hörfors 1995). Vid grävningar i kv Köpmannen 1992 (Lindeblad & Menander 2000) konstaterades även att Storgatan reglerats någon gång under mitten av 1300-talet.

Enligt skriftliga källor verkar hantverkare i högre grad ha varit verksamma i Hagakvarteren än i andra kvarter (Ljung 1949). Vid grävningar i kv Bryggaren har man kunnat konstatera en hantverkspecialisering under 1200-talet där bl a smidesässjor kunnat beläggas (Beronius Jörpeland & Lindh). Under 1800-talets senare del bedrevs bryggeriverksamhet inom kv Bryggaren. Ett stall som hörde till bryggeriet låg utmed Hagatorget ned mot ån.



Figur 4. Schaktet längs Storgatan, fotat från sydöst. Foto Marie Ohlsén, ÖLM.

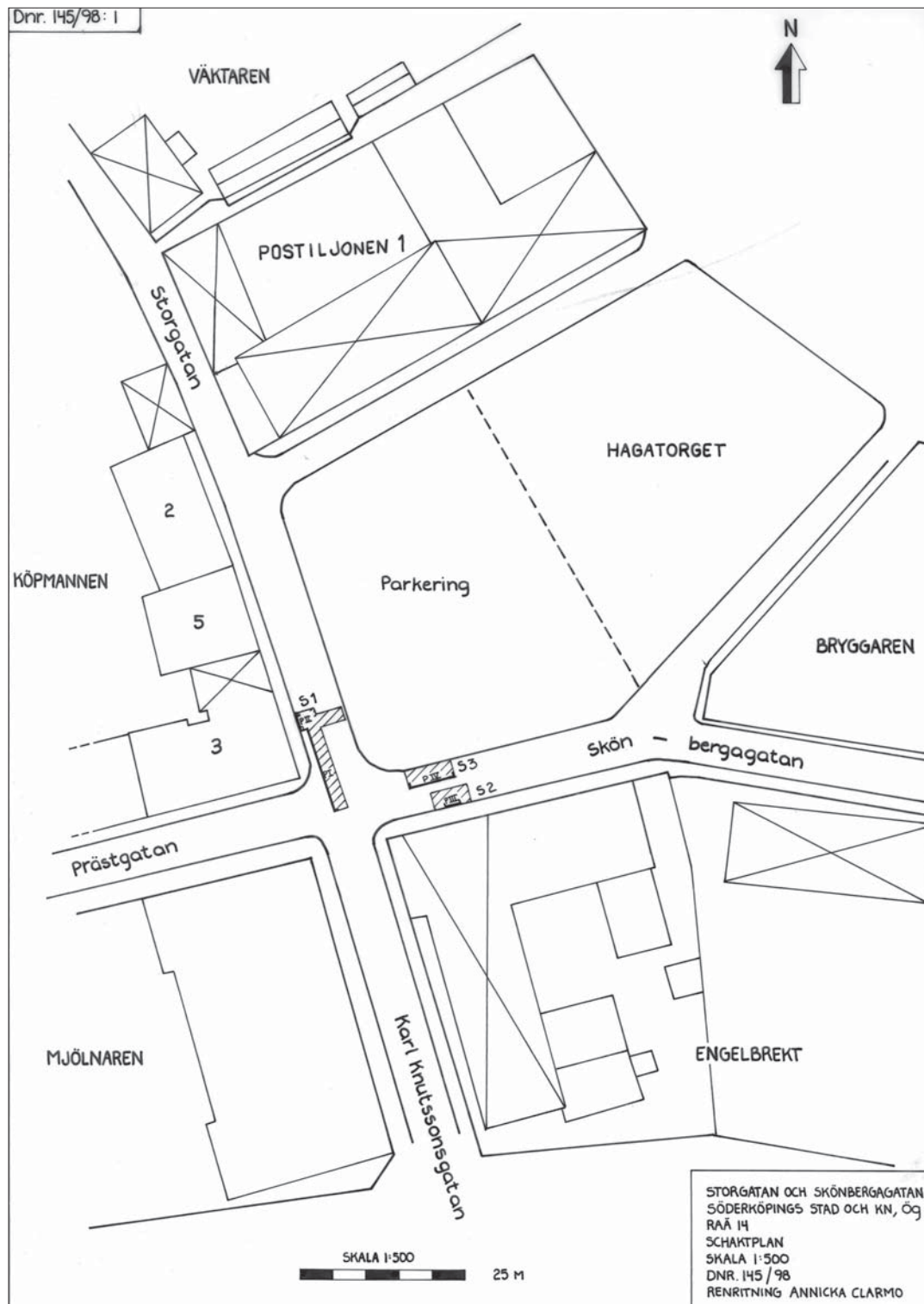
## Syfte

Syftet med den antikvariska kontrollen var att se till att fast fornlämning kom till skada i så liten utsträckning som möjligt. Fast fornlämning som påträffades skulle undersökas och dokumenteras avseende karaktär och omfattning. Påträffade lämningar skulle om möjligt även dateras.

Resultatet skulle kunna ligga till grund för länsstyrelsens fortsatta bedömningar i ärendet.

## Metod och dokumentation

Den arkeologiska förundersökningen genomfördes i form av en antikvarisk kontroll där schaktningsarbetet övervakades och kulturlagernivåer och anläggningar frilades för hand. Schakten dokumenterades genom plan- och profilritning samt fotografering. Dokumentationsmaterialet förvaras på Östergötlands länsmuseum.



Figur 5. Schakt och profiler, Storgatan och Skönbergagatan. Renritning Annicka Clarmo, ÖLM.



## Resultat och tolkning

### Schakt 1

Schaktet grävdes från korsningen Storgatan – Prästgatan och fortsatte en bit norrut, längs Storgatan, där det slutade med en kort avstickare öster ut. Schaktet var ca 16 m långt, 1,5 m brett (5,3 m vid breddning öster ut) och 2,5 m djupt. Ca 0,7 m under markytan framkom den första tydliga äldre gatubeläggningen, en stenläggning som låg på ett sandlager (A7). På ett djup av ca 1,2 m påträffades ytterligare en stenlagd gata (A1) som bestod av stenar i varierande storlek där man kan se en förändring i sammansättningen av stenarna när man kommer lite norrut. Denna del av sträckningen består av mindre stenar och grus medan den södra delen av gatan innehåller större stenar.

På ca 1,6 m djup grävdes en kavelbro (A2) med dubbla vägbänor. Den totala bredden var ca 4,5 m. Denna kavelbro, som kunde följas på en sträcka av ca 7 m, var välbyggd med kluvor som låg med ändarna i längsgående, urfasade stockar (se figur 6). En dendrokronologisk analys gjordes av en av de urfasade, underliggande stockarna men hade för få ringar för att vara säkert. Provets för få ringar hade dock hög korrelation mot masterkurva för vintern 1284-85 (Cattras dendro nr: 14887). Denna datering låter sannolik med tanke på den datering som nämns här under.

Kavelbron var lagd över ett armerande rislager och direkt under detta framkom en stenlagd gatubeläggning (A3). Gatubeläggningen låg i ett lager sand och löpte delvis utmed en lång stock. Vid schaktets breddning mot öst framträdde en kavelbro som låg anlagd mot den långa stocken och därmed så tycks



Figur 6. Kavelbro med dubbla vägbänor samt konstruktionsdetalj.  
Foto Marie Ohlsén, ÖLM.



Figur 7. Stenlagd gata med "trottoar" i form av kavelbro. Foto Marie Ohlsén, ÖLM.

stengatan ha kantats av en "trottoar" i form av en kavelbro (A8) (se bild 7).

I anslutning till stengatubeläggningen (A3) framträdde ännu en kavelbro (A4) som löpte söderut från ungefär hörnet Storgatan - Prästgatan. Då några stockar fortsätter in under stenbeläggningen så tycks en äldre kavelbrogata ha ersatts av en stengata i Storgatans sträckning norrut från korsningen med Prästgatan/Skönbergagatan, men lämnats kvar i sin sydligare sträckning. En underliggare i ek från kavelbron mätte hela 0,56 m i diameter och från denna togs ett dendroprov som visar på en fällningstid under sommaren 1238 eller vintern 1238-39 (CATRAS dendro nr: 14886).

Man ser ganska tydligt att Storgatan har haft en annan status än gatorna söder om den. Gatubeläggningarna A1, A2, A3 (A4) börjar eller ändrar karaktär vid profilens åttonde meter (se profilbeskrivningar) d v s i hörnet av Storgatan - Prästgatan. Storgatans äldsta bevarade gata, den vällagda stenbeläggningen med tillhörande "kavelbrotrottoar", visar tillsammans med den ovan liggande kavelbron med dubbla vägbanor, på hur gatan kan ha fått sitt namn.

### Schakt 2

I det ca 3,4 x 2,6 m stora schaktet längs Skönbergagatans södra sida påträffades flera gatubeläggningar. Den första (A1) uppträdde på ett djup av ca 0,8 m och bestod av stenar i storleken 0,05-0,20 m som låg på ett lager av grus. Ca 0,2 m under stenbeläggningen

framkom ett lager trästockar (A3) som blivit avgrävda av den äldre VA-ledningen. Dessa stockar är hela och ligger längs med dagens gatusträckning vilket gör tolkningen svårare då det inte stämmer med en normal kavelbro. Antingen är det en kavelbro som då är lagd på "fel" ledd som reparation eller dylikt, eller så ser vi här resterna av en annan konstruktion.

På ett djup av ca 1,7 m framkom en kavelbro (A2) i form av ett antal kluvor som löpte tvärs över gatan. Tyvärr kunde endast en bredd på ca 0,6 m uppmätas i schaktet då resten av kavelbron grävts av då VA-ledningen lagts ned.

### Schakt 3

Detta schakt, som var ca 7,0 m långt och 1,2 m brett, togs upp längs den norra sidan av Skönbergagatan, mot Hagatorget. Under flera lager av sand och kulturlager påträffades en kavelbro (A1) på ett djup av ca 1,4 m under gatunivån. Inga andra vägbeläggningar kunde urskiljas i schaktet som grävdes till ett djup av ca 2,0 m. Kavelbrons nivå stämmer någorlunda väl överrens med nivån för stockkonstruktionen (A3) i schakt 2 medan inga spår finns av den kavelbro (A2) som i schakt 2 låg på 1,7 m djup. Detta skulle kunna tyda på att Skönbergagatan under århundradena ändrat sin sträckning och att stockkonstruktionen (A3) i schakt 2 därför är något annat än en kavelbro.

De fynd som framkom under grävningen omfattades till stor del av yngre rödgods och läderspill. Två bitar stengods påträffades i Skönbergagatan men i övrigt så lös de daterande fynden med sin frånvaro.

## Referenser

- Beronius Jörpeland L & Lindh M. 1996. *Vid en medeltida gränd i kvarteret Bryggaren*. Östergötland, Söderköping, kv Bryggaren 1, RAÄ 14. Arkeologisk undersökning.
- Broberg B & Hasselmo M. 1978. *Söderköping. Medeltidsstaden 5*. Riksantikvarieämbetet och Statens Historiska Museer, rapport. Göteborg.
- Broberg B. 1994. *Arkeologiska provundersökningar i kvarteret Köpmannen i Söderköping*. Kv Köpmannen 1. Medeltida kulturlager. Rapport UV Linköping 1994:72.
- Feldt A-C. 2004. *I Hagan vid Storåns strand*. Hagatorget och Åpromenaden, Söderköpings stad och kommun, Östergötlands län. Rapport ÖLM 2004:65. Linköping.
- Hörfors O. 1995. *Medeltida kulturlager i kv Köpmannen 1*. Söderköpings stad och kommun, Östergötland. Rapport ÖLM. Linköping.
- Hörfors O. 2008. *Medeltid bakom Posten i Söderköping*. Kv Engelbrekt 10, Söderköpings stad och kommun, Östergötlands län. Rapport ÖLM 2008:28. Linköping.
- Lindeblad K & Menander H. 2000. *Trehundra år i Hagan*. Arkeologiska undersökningar i kv Köpmannen och Storgatan, Söderköping, Östergötland. Rapport RAÄ UV Öst 2000:36. Linköping.
- Ohlsén M. 2008. *Hagatorget*. Söderköping. Rapport-manus. Östergötlands länsmuseum.
- Tesch S. 1981. *Karl Knutssonsgatan*, Söderköping, Östergötland. Arkeologisk undersökning. Rapport RAÄ.
- Tesch S. 1987. Söderköping. Med bidrag av M. Hasselmo. Andrae, Lamm & Hasselmo (red). *7000 år på 20 år. Arkeologiska undersökningar i Mellansverige*. Riksantikvarieämbetet. Stockholm.
- Lantmäteristyrelsens kartarkiv, LMS, akt D111-1:3. Geometrisk avmätning 1701.

## Tekniska uppgifter

Gator	Storgatan och Skönbergagatan
Stad och kommun	Söderköping
Län och landskap	Östergötland
Fornlämningsnummer	RAÄ 14
Ekonomiska kartans blad	086 66 (8G 6g Söderköping)
Koordinater	X 6484240, Y 1530175
Koordinatsystem	RT90 2,5 gon V
Typ av undersökning	Arkeologisk förundersökning, antikvarisk kontroll
Länsstyrelsens dnr	220-1809-98
Länsstyrelsens handläggare	Carin Claréus
Länsstyrelsens beslut	1998-03-11
ÖLM dnr	145/98
ÖLM projektnr	Ä6040
Uppdragsgivare	Söderköpings kommun
Kostnadsansvarig	Söderköpings kommun
Projektledare	Marie Ohlsén
Personal	Martin Edlund
Rapportarbete	Mats Magnusson
Fältarbetstid	1998-03-31 – 1998-04-21
Totalt undersöktes	Ca 34 löpmeter
Grafik	Annicka Clarmo
Fynd	ÖLM C 4420:1-33
Foto	Ja, dia
Analys	CATRAS dendro nr: 14886, 14887
Grafik	Johan Levin
Renritning	Annicka Clarmo
Grafisk form	Johan Levin
Dokumentationsmaterialet förvaras på Östergötlands länsmuseum.	
Ur allmänt kartmaterial	© Lantmäteriverket MS2008/06551
ISSN 1403-9273	Rapport 2008:131 © Östergötlands länsmuseum

24 Augusti 1998



LUND UNIVERSITY

DEPARTMENT OF QUATERNARY GEOLOGY  
KVARTÄRGEOLOGISKA AVDELNINGEN



**DENDROKRONOLOGISK ANALYS**  
Laboratoriet för Vedanatomi och Dendrokronologi

**Uppdragsgivare:** Marie Skoglund, Östergötlands länsmuseum, Box 232, 581 02 Linköping

**Socken/Stad:** Söderköping **Prov nr:** 1-3 **Antal prover:** 3

**Dendrokronologiskt objekt:** Träprover från Söderköping

**Bearbetat av:** Ólafur Eggertsson

**Information:**

Prov 1: Ek. Grundläggning till en kavelbro fällningstid: Sommar 1238 eller vintern 1238-39.  
Prov 2: Tall. Från själva kavelbron, hög korrelation mot masterkurva (vintern 1284-85) men bedöms som osäker datering på grund av få ringar i provet, korrelationen kan vara rena slumpen, fler prov skulle behövas från själva kavelbron.  
Prov 3 Tall. (fel i följbrevet, där stor det prov 1 !) Från knuttimrad brun: fällningstid efter 1480, ej ytterste årsring, men enligt min bedömning fälldes provet strax efter 1480 (innan 1500).

**Resultat:**

CATRAS dendro nr:	Trädslag	Antal radie	Antal årsringar	prov nr:	Datering (fällningstid)*
14886	Ek	2	217	Prov 1	Sommar 1238 eller vintern 1238-39
14887	Tall	2	42	Prov 2	Ej datering, få ringar
14888	Tall	2	88	Prov 1 (3 ?)	Efter 1480

**Analyskostnad:**

Projektkostnad 500.-  
Daterade prov (2 \* 700.-) 1400.-  
Ej daterbart material (1 \* 200.-) 200.-

**Belopp att betala (moms tillkommer): 2100.-**

Faktura framställs senare av Lunds Universitet

Mätresultaten kommer att bevaras på laboratoriet och utnyttjas i universitetets forskning.

Med hälsning och önskan om fortsatt samarbete

*Ólafur Eggertsson*

fil. dr. Ólafur Eggertsson, lektor

Tornavägen 13 Tel. no.: +46-46 22 2 7291  
S-223 63 Lund Fax. no.: +46-46-22 24830  
Sweden

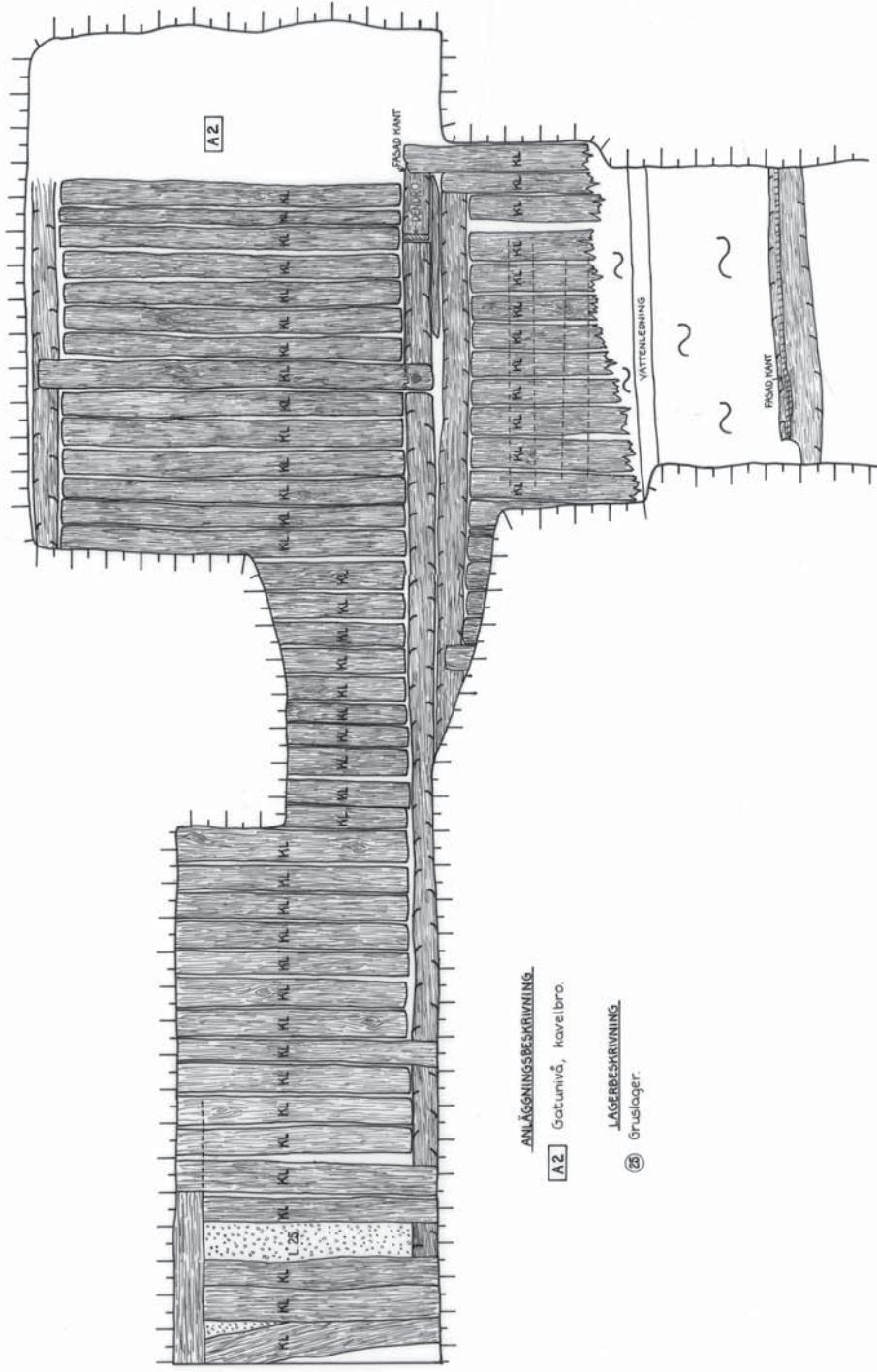
Sölvegatan 13 Tel.no: +46-46-22 2 . . . .  
S-223 62 Lund Fax no.: +46-46-22 24419  
Sweden

Dnr. 145/98:2



SCHAKT 1  
PLAN A2

8 | 9 | 10 | 11 | 12 | 13 | 14 | 15 | 16 |



ANLÄGGNINGSBESKRIVNING.

**A2** Gatunivå, kavelbro.

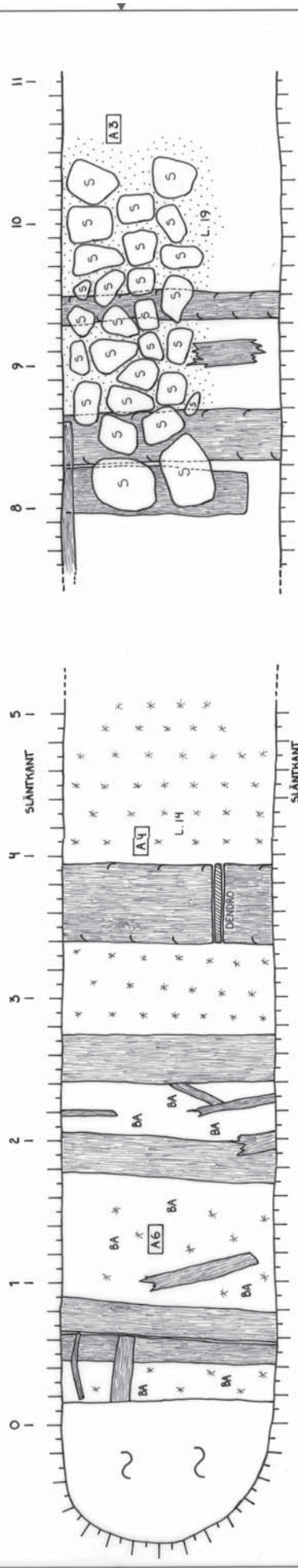
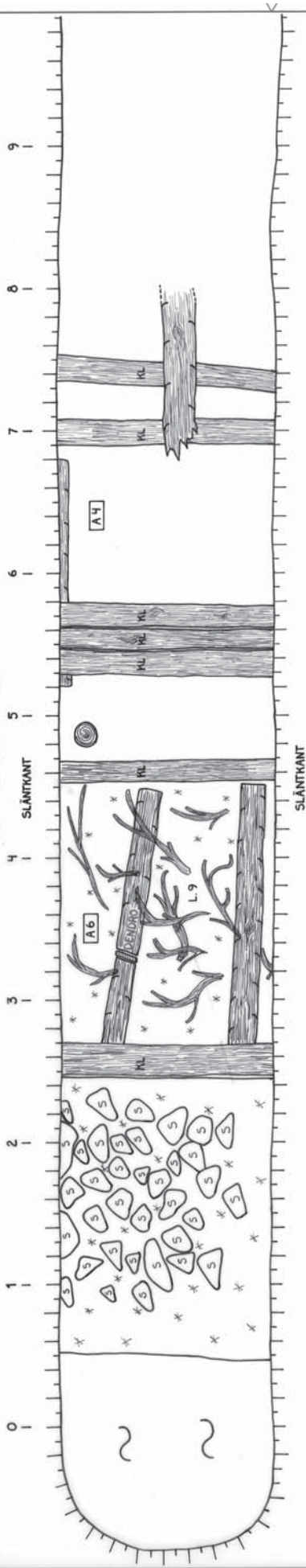
LÄGERBESKRIVNING

⊗ Gruslager.

SKALA 1:20  
1 M

STORGTAN  
SÖDERKÖPINGS STAD OCH KV, ÖG  
RAA 14  
PLANRITNINGAR  
SKALA 1:20  
DNR 145/98  
980401, MARIE SKOGLUND  
RENITNING ANNICKA CLARMO

SCHAKT 1  
PLAN A 3, A4 OCH A6



ANLÄGGNINGSBESKRIVNING

- A3 Gatumivå, stenlagd.
- A4 Träkonstruktion till kavelbro.
- A6 Träkonstruktion.

LAGERBESKRIVNING

- 9 Träflislager: Innehåller ris.
- 10 Träflislager.
- 19 Påförd sand.

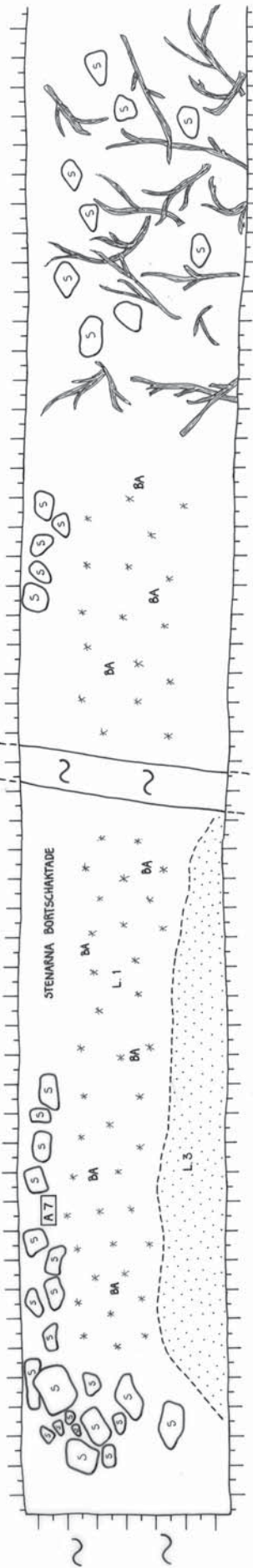


STORGATAN  
SÖDERKÖPINGS STAD OCH KN, ÖG  
RAA 14  
PLANRITNINGAR  
SKALA 1:20  
DNR. 145/98  
980401, MARIE SKOGLUND  
RENRITNING ANNICKA CLARVO



1 2 3 4 5 6 7 8 9 10 11

PLAN A.Z.



11 12 13 14 15 16



ANLÄGGNINGSBESKRIVNING.

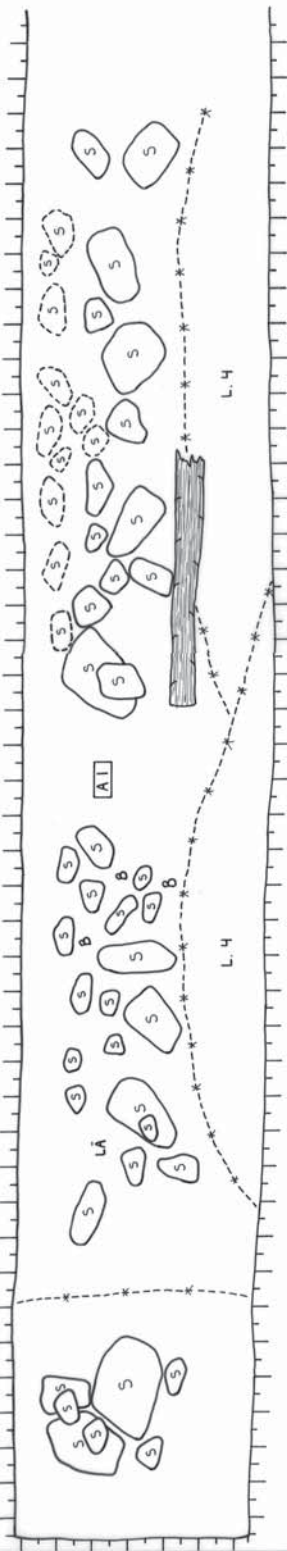
- [A.1] Gatunivå, stenlagd.
- [A.7] Gatunivå, stenlagd.

LAGERBESKRIVNING

- ① Träffislager. Innehåller tegel.
- ② Påford sand. Grå.
- ④ Träffislager. Innehåller pinnar och ben.

PLAN A.1.

1 2 3 4 5 6 7 8 9



STORGATAN  
 SÖDERKÖPINGS STAD OCH KN. ÖG  
 RAÅ H  
 PLANRITNINGAR  
 SKALA 1:20  
 DNR. 145/98  
 MARIE SKOGLUND  
 RENRITNING ANNICKA CLARHO



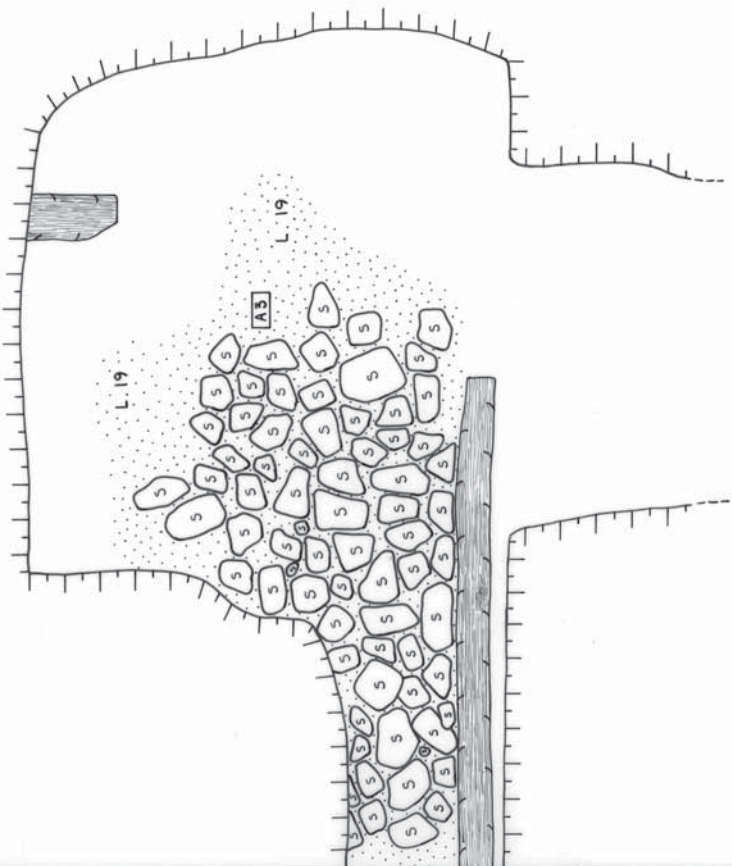
Dnr. 115/96: 5

PLAN A.3.

SCHAKT 1




12 | 13 | 14 | 15 | 16 |



PLAN A.B.

13 | 14 | 15 |



ANLÄGGNINGSBESKRIVNING.

- [A.3] Gatumväg, stenlagd.
- [A.B] Träkonstruktion.

LAGERBESKRIVNING.


- ⊙ Pörförd sand.

SKALA 1:20 1 M

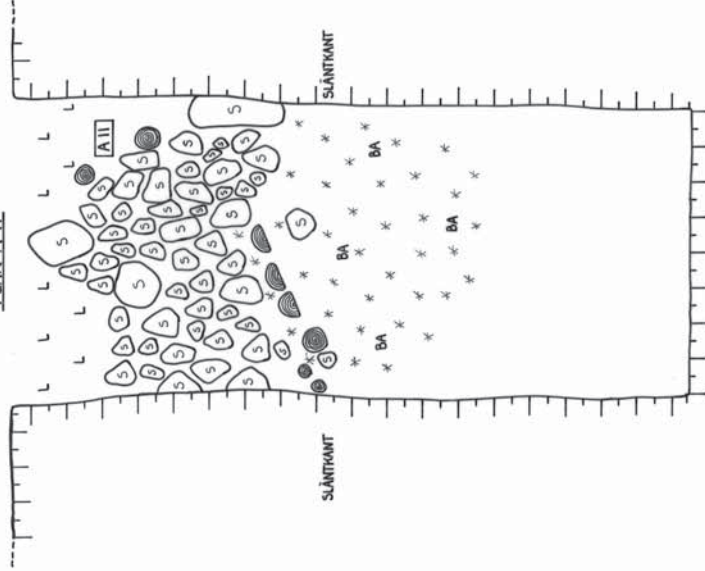
STORGATAN  
 SÖDERKÖPINGS STAD OCH KN, Ög  
 RAA 14  
 PLANRITNINGAR  
 SKALA 1:20  
 DNR. 115/96  
 980403, MARIE SKOGLUND  
 RENRITNING ANNICKA CLARVO



SCHAKT 1  
PLAN A.10



SCHAKT 1  
PLAN A.II



ANLÄGGNINGSBESKRIVNING.

A.I0 Träkonstruktion / hus?

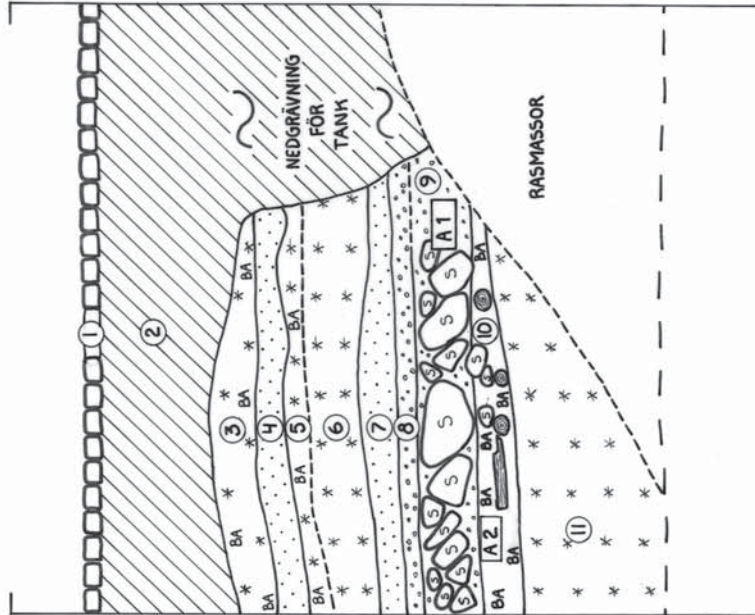
A.II Stenläggning.

SKALA 1:20  
1 M

STORGATAN  
SÖDERKÖPINGS STAD OCH KN, Ög  
RAA 14  
PLANRITNINGAR  
SKALA 1:20  
DNR. 145/98  
980403, MARIE SKOGLUND  
REVISITORS ANNECKA CLERKO

SCHAKT 1

P II MOT V



LAGERBESKRIVNING

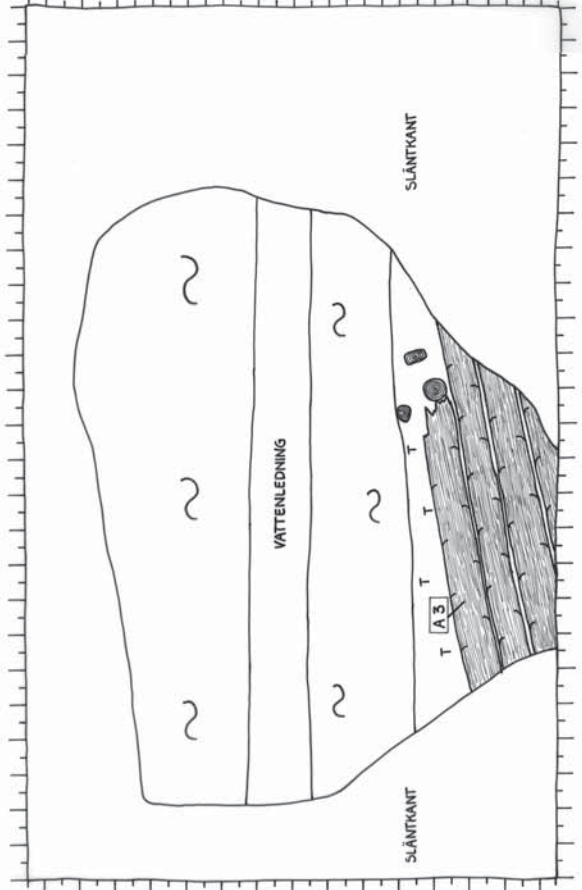
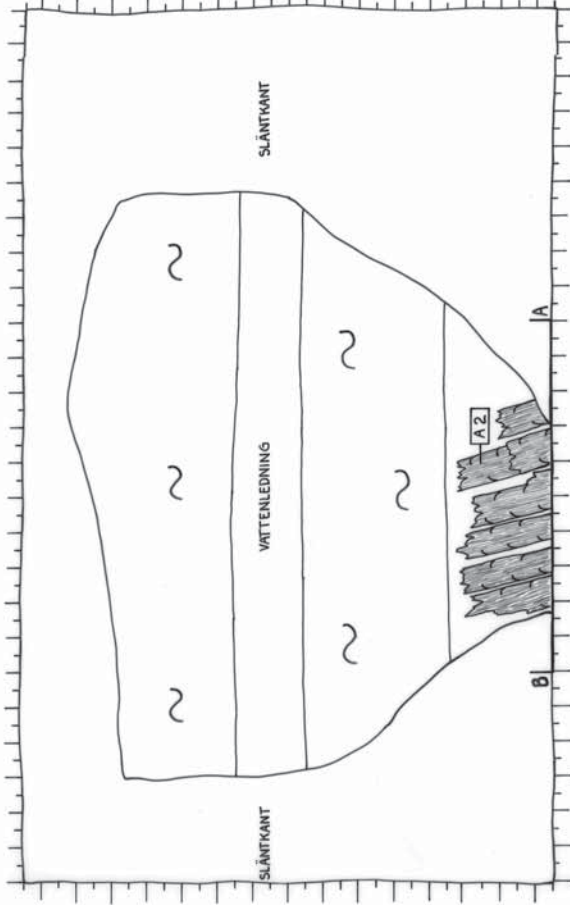
- ① Gätsten.
- ② Fyllmassor/bärlager.
- ③ Bark- och träflislager.
- ④ Påförd sand.
- ⑤ Barklager. Mörkt.
- ⑥ Träflislager. Ljust.
- ⑦ Påförd sand.
- ⑧ Gruslager.
- ⑨ Gruslager. Anl. 1.
- ⑩ Barklager. Anl. 2.
- ⑪ Träflislager.

ANLÄGGNINGSBESKRIVNING

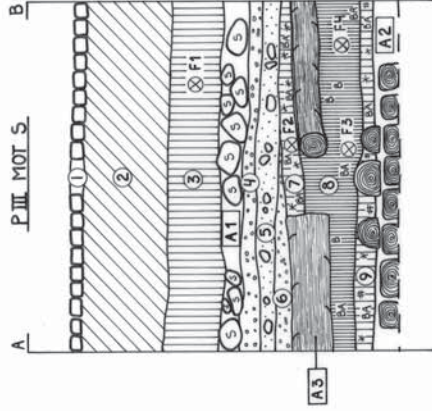
- A1** Gatunivå, stenlagd.
- A2** Gatunivå, kavelbro.

STORGATAN  
SÖDERKÖPINGS STAD OCH KN, Ög  
RAÄ 14  
PROFILRITNING  
SKALA 1:20  
DNR. 145/98  
980331, MARTIN EDLUND OCH  
MARIE SKÖGLUND  
RENITNING ANNICKA CLARMO

SCHAKT 2  
PLAN



SCHAKT 2  
PROFIL



LAGERBESKRIVNING

- 1 Trottoarsten.
- 2 Fyllmassor. Sand, grus och makadamb.
- 3 Kulturlager. Sandigt lerlager. Innehåller keramik, tegel, sten och ben.
- 4 Gruslager. Innehåller tegel.
- 5 Sandlager. Innehåller sten.
- 6 Gruslager.
- 7 Bark-och träflislager. Humöst.
- 8 Kulturlager. Mörkt, fett. Innehåller bark, träflis och ben. Gårdseldoft
- 9 Gårdsel, bark- och träflislager. Brunt.

ANLÄGGNINGSBESKRIVNING

- A1 Stenläggning. Gatunivå.
- A2 Kavelbro.
- A3 Gatunivå / Byggnadslämning?

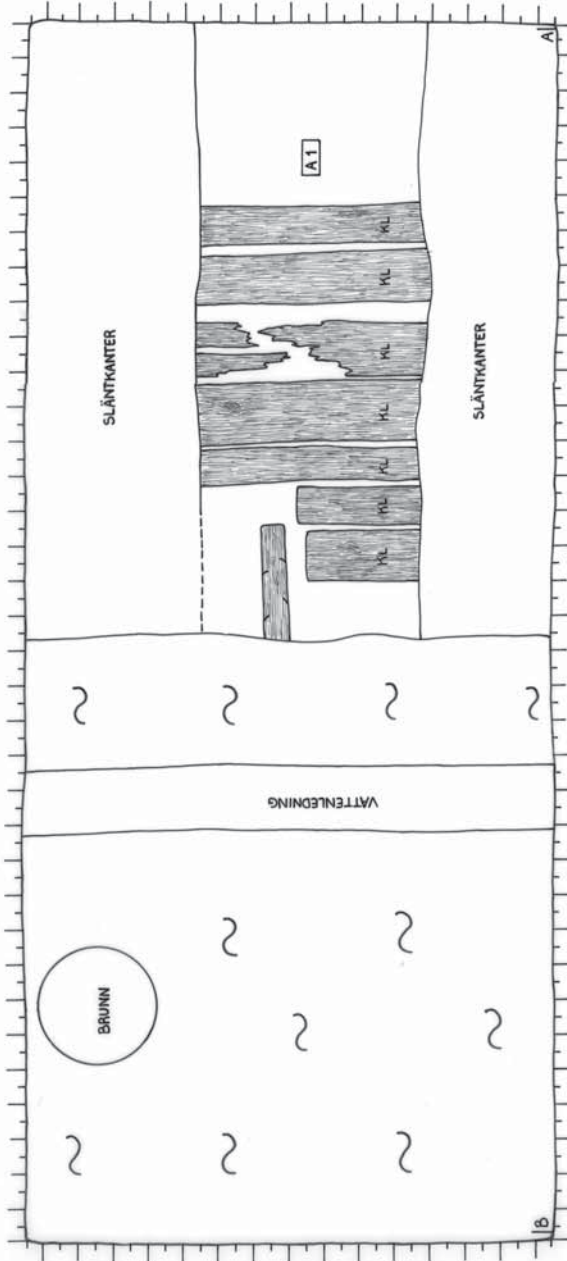
SKALA 1:20

1 M

SKÖNBERGAGATAN  
SÖDERNÖRINGS STAD OCH KN, Ög  
RAA 14  
PLAN- OCH PROFILRITNING  
SKALA 1:20  
DNR 145/98  
980420, MARIE SKOGLUND  
REMRITNING ANNICKA CLARBO

Dnr. 145/98:10

SCHAKT 3  
PLAN OCH PROFIL

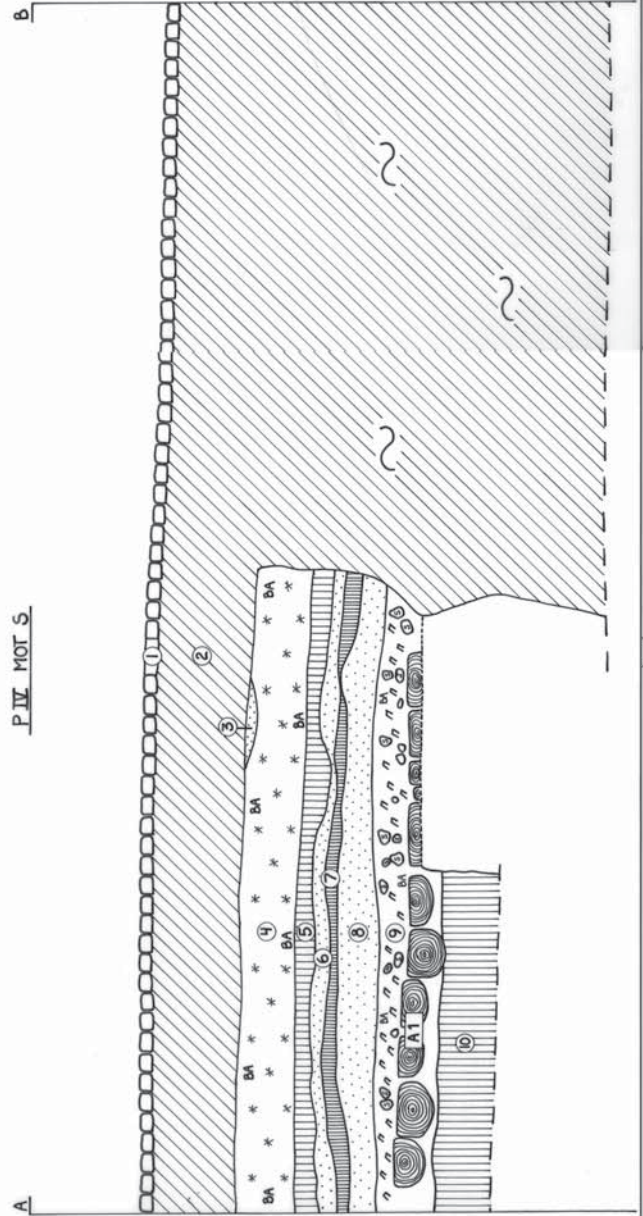


LÄGERSKRIVNING.

- ① Grotsten.
- ② Fyllmassor.
- ③ Sandlins.
- ④ Bark- och träfilslager. Innehåller tegel och småsten.
- ⑤ Kulturlager. Sandigt.
- ⑥ Påförd sand. Flammig.
- ⑦ Kulturlager. Fett, humöst.
- ⑧ Påförd sand.
- ⑨ Armering. Risbådd. Innehåller även bark och sten.
- ⑩ Kulturlager. Lerigt, homogent. Fyndtomt.

ANLÄGGINGSBESKRIVNING.

- A 1 Kavelbro



SKALA 1:20  
1 M

SKÖNBERGAGATAN  
SÖDERKÖPINGS STAD OCH KN, Ög  
RAA 14  
PLAN- OCH PROFILRITNING  
SKALA 1:20  
DNR 145/98  
980421, MARIÉ SKOGLUND  
REMRITNING ANNICKA CLARHO

## Bilaga 3 Fyndlista

Invnr	Subnr	Övr. fyndkontext	Sakord	Specialbenämning	Antal	Material	Teknik1
C4420	1	Korsn. ovan stenl. gata, 0,9 m under markyta	Kärl	Yngre rödgods	1	BII:4 Klarglas	Glaserat
C4420	2	Korsn. Skönbergag., i profilen	Kärl	Yngre rödgods	1	BII:4	Glaserat
C4420	3	Skönbergag., i profilen	Kärl?		1	BII	
C4420	4	Korsn. Hagatorget, N kanten, inbuktning på kavelbro	Kärl	Yngre rödgods	1	BII:4	Glaserat
C4420	5	Korsn. Skönbergag. - Hagatorget.	Kärl		1	BII	Glaserat
C4420	6	Korsn. Skönbergag. - Hagatorget	Kärl	Yngre rödgods	1	BII:4	Glaserat
C4420	7	Korsn. Skönbergag. - Hagatorget.	Kärl	Yngre rödgods	1	BII:4 Klarglas	Glaserat
C4420	8	Korsn. Skönbergag. - Hagatorget	Kärl	Yngre rödgods	1	BII:4 Klarglas	Glaserat
C4420	9	Korsn. Skönbergag. - Hagatorget	Kärl	Yngre rödgods	1	BII:4 Klarglas	Glaserat
C4420	10	Korsn. Skönbergag. - Hagatorget	Kärl	Yngre rödgods	1	BII:4 Klarglas	Glaserat
C4420	11	Korsn. Skönbergag. - Hagatorget	Kärl		1	CI:3	Glaserat
C4420	12	Korsn. Skönbergag. - Hagatorget.	Kärl		1	CI:1	Slammat
C4420	13	Korsn. Hagatorget, ovan kavelbro vid 15 m	Sko		1	Läder	Skuret
C4420	14	Korsn. Storg.- Skönbergag., i profil, Lager 5, ovan stenarna.	Sko?		1	Läder	Skuret
C4420	15	Korsn. Prästg.- Storg.-Karl Kn., 0,6 m u.m. vid 13 m.	Sko		1	Läder	Skuret
C4420	16	Korsn. Skönbergag.- Hagatorget.	Sko?		1	Läder	Skuret
C4420	17	Korsn. Storg.- Prästg., 0,6 m under markyta vid 10 m	Sko?		1	Läder	Skuret
C4420	18	Korsn. Storg.- Karl Kn., 1,6 m under markyta	Sko		1	Läder	Skuret
C4420	19	Korsn. Storg.- Karl Kn., 1,1 m under markyta i träffislag	Sko		1	Läder	Skuret
C4420	20	Korsn. Storg.- Prästg. 0,6 m u.m. vid 10 m.	Träföremål		1	Trä	Skuret
C4420	21	Korsn. Hagatorget.	Träföremål		1	Trä	Hugget
C4420	22	Korsn. Hagatorget, sidschakt vid stenlägg., nivå IH-2,57.	Ben		1	Ben	Hugget
C4420	23	Korsn. Hagatorget, fynd mellan 4-5 brädan fr. S i kavelbron.	Ben		1	Ben	
C4420	24	Korsn. Hagatorget, fynd i profil, lager 7.	Ben		4	Ben	
C4420	25	Korsn. Hagatorget, mellan stora stenar i NÖ schaktet.	Ben		3	Ben	
C4420	26	IH-3,40, vid 13-14 m, ovan stenlägg. i barklager	Ben		2	Ben	Hugget

<b>Anmärkning</b>
1 st bukfragment av yngre rödgods med klarglasyr invändigt. Svartsotad utvändigt.
1 st mynningsfragment med del av horisontalt öra, gul glasyr invändigt och örat, strax under örat utvändigt är den brunglaserad. Del av skål?
1 st troligen kärldatafragment som är av oglaserat rödgods.
1 st ben av trebensgryta el. trebenspanna, med klar glasyr invändigt.
1 st bukfragment med fläckar av klar glasyr invändigt, utvändigt dekorerat med otydlig zigzag-mönster och breda ränder.
1 st benfragment av gryta el. panna med mörkbrun/svart glasyr invändigt.
1 st del av ett ben av gryta el. panna med klarglasyr invändigt.
1 st del av ett ben av gryta el. panna med klarglasyr invändigt.
1 st del av skaft av trebensgryta, tummad vid basen, klarglaserad invändigt.
1 st bukfragment med klarglasyr invändigt och drejränder utvändigt.
1 st bukfragment med fläckvis saltglasyr utvändigt samt svaga drejåsar.
1 st myn.frag. av trol. skål m.slammad yta in- och utv. Utv. m. beige t. rödrosa slamning, inv. rödrosa i kantranden o.sen grå-svart.
1 st tådel av sula av sko med troligen rundad tå. Lådet har torkat och är sprucken.
1 st läderfragment med sömhål, dubbelvikt, mycket skör, troligen del av sko.
6 st läderfrag. m. sömhål. Sula/bindsula m. spetsig tå, övr. kantbitar av sko.
5 st läderbitar ev. ovanläder till sko. Bitarna har sömspår, men är även perforerade med hål ojämnt placerade och av olika storlek.
8 st läderfragment, några med tydliga sömhål. Sko?
1-3 st läderfragment, sitter samman, sula, bindsula och ovanläder.
2 st läderfragment av sko.
1 st böjt träföremål, osäker användning. Bearbetat.
1 st tillspetsad bräda, av i den andra änden. Del av ett staket, staketstolpe?
1 st kraniefragment av nöt, med huggspår.
1 st fotrotsben (talus) av svin.
Ben av nöt, kraniefragm. revben, kota, handben.
Ben av nöt, kraniefragm., handben.
Ben av nöt, underkäkar.

Invnr	Subnr	Övr. fyndkontext	Sakord	Specialbenämn	Antal	Material	Teknik1
C4420	27	IH-3,40, vid 13-14 m, på stenläggning. i barklager.	Träföremål		1	Trä	Hugget
C4420	28	IH-3,40, vid 13-14 m, ovan stenläggning. i barklager.	Träföremål		1	Trä	Skuret
C4420	29	Korsn. Storg.-Prästg., vid 10 m, 0,6 m under markyta.	Spik		1	Järn	Smitt
C4420	30	Korsn. Hagatorget, fynd i profil, Lager 7.	Hästska		1	Järn	Smitt
C4420	31	Korsn. Hagatorget, fynd i profil, Lager 7.	Gångjärnsbe- slag?		1	Järn	Smitt
C4420	32	Korsn. Storg.-Skönbergag. 3,40 m ovan stenläggning. i bark/träflislager	14C-prov	Hampasnöre	1	Hampa	Tvinnat
C4420	33	Korsn. Skönbergag.- Hagatorget.	Handkvarn		1	Kalksten	Hugget



<b>Anmärkning</b>
Avl. m. rundov. tvärsn. Snedh. i båda änd., de motst. sid. som ger bågformad profil. Avbr. i ena änden. Blå färg syns på förem. Anv. okänd.
1 st avlångt rakt träföremål med en tillspetsad ände, den andra änden är söndersplittrad, användning är okänd.
1 st spik med tillböjd spets. Egentlig spiklängd ca. 60 mm.
1 st halv hästsko. 2 st sömhål.
1 st avlångt platt järnföremål, beslag till ev. dörr?
Tvinnad hampa. <sup>14</sup> C-prov.
Kalksten trol. tänkt bli underd. av handkv. Handt./upphängn. i form av båge som avsl. m. rund utskj. del. Mångk. släth. utv., rund inv. i avsatsen. Ojämn ini.







Östergötlands länsmuseum utförde under perioden 31 mars – 21 april 1998 en antikvarisk kontroll i samband med schaktningar för två brunnar och nedläggning av dagvattenledning i Storgatan och Skönbergagatan, Söderköpings stad och kommun, Östergötland. Vid den antikvariska kontrollen framkom fem gatunivåer i form av stenbeläggningar och kavelbroar. Även i Skönbergagatan påträffades flera gatunivåer och indikationer på att gatan, med tiden, ändrat sin sträckning något.