

Rapport 2008:117

Arkeologisk förundersökning

Raseringslager, odlingsmark och 1800-talsbebyggelse

RAÄ 153
kv Badhuset 14 och Kungsgatan
Linköpings stad och kommun
Östergötlands län

Christer Carlsson

Raseringslager, odlingsmark och 1800-talsbebyggelse

Innehåll

Sammanfattning	2
Inledning	4
Områdesbeskrivning.	4
Syfte och metod	6
Resultat och tolkning	7
Referenser	10
Tekniska uppgifter.	11
Bilaga 1. Ritningar	12

Ö S T E R G Ö T L A N D S L Ä N S M U S E U M
A V D E L N I N G E N F Ö R A R K E O L O G I

Box 232 • 581 02 Linköping • Tel 013 - 23 03 00 • Fax 013 - 12 90 70
info@ostergotlandslansmuseum.se • www.ostergotlandslansmuseum.se

Sammanfattning

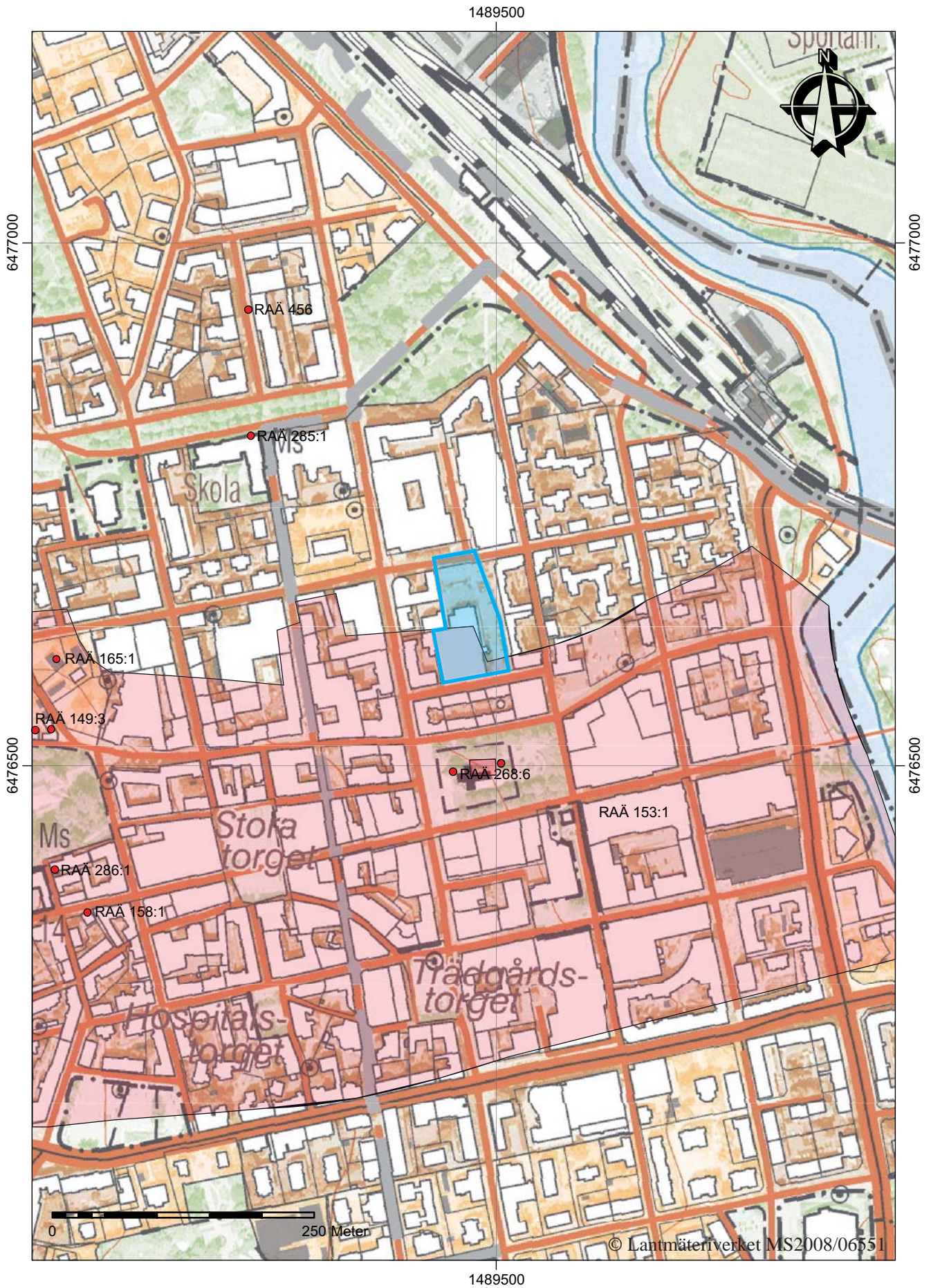
Den 29 september - 1 oktober 2008 utförde Östergötlands länsmuseum en arkeologisk förundersökning inom kv Badhuset och delar av Kungsgatan i anslutning till kv Blandaren. Undersökningen föranleddes av planerad nybyggnation inom nämnda område. Exploateringsområdet ligger i den norra utkanten av Linköpings medeltida stadsområde (RAÄ 153). Sammanlagt grävdes 11 sökschakt inom det ca 3 000 m² stora undersökningsområdet.

I flera schakt påträffades endast yngre raseringsmassor, något som visar att ett flertal byggnader uppförts och rivits inom området i modern tid. Då många av dessa byggnader tycks ha haft källare var också kulturlagren på många platser i kvarteret redan bortschaktade. I andra schakt påträffades endast matjord och utfyllnadsmassor. Endast ett fåtal schakt innehöll bevarade byggnadslämningar och kulturlager från främst 1800- och 1900-talen.

Uppdragsgivare var Tekniska förvaltningen vid Linköpings kommun. Uppdragsgivarna svarade även för de arkeologiska kostnaderna. Ansvarig för rapport- och fältarbetet var antikvarie Christer Carlsson.

Christer Carlsson
antikvarie





Figur 2. Utdrag ur digitala Fastighetskartan med undersökningsområdet markerat. Skala 1:5 000.

Inledning

Östergötlands länsmuseum utförde 29 september - 1 oktober 2008 en arkeologisk förundersökning som föranleddes av planerad nybyggnation i kv Badhuset och i delar av Kungsgatan i anslutning till kv Blandaren. Exploateringsområdet ligger i den norra utkanten av Linköpings medeltida stadsområde (RAÄ 153). Sammanlagt berörs ett område om ca 3 000 m² av den planerade exploateringen.

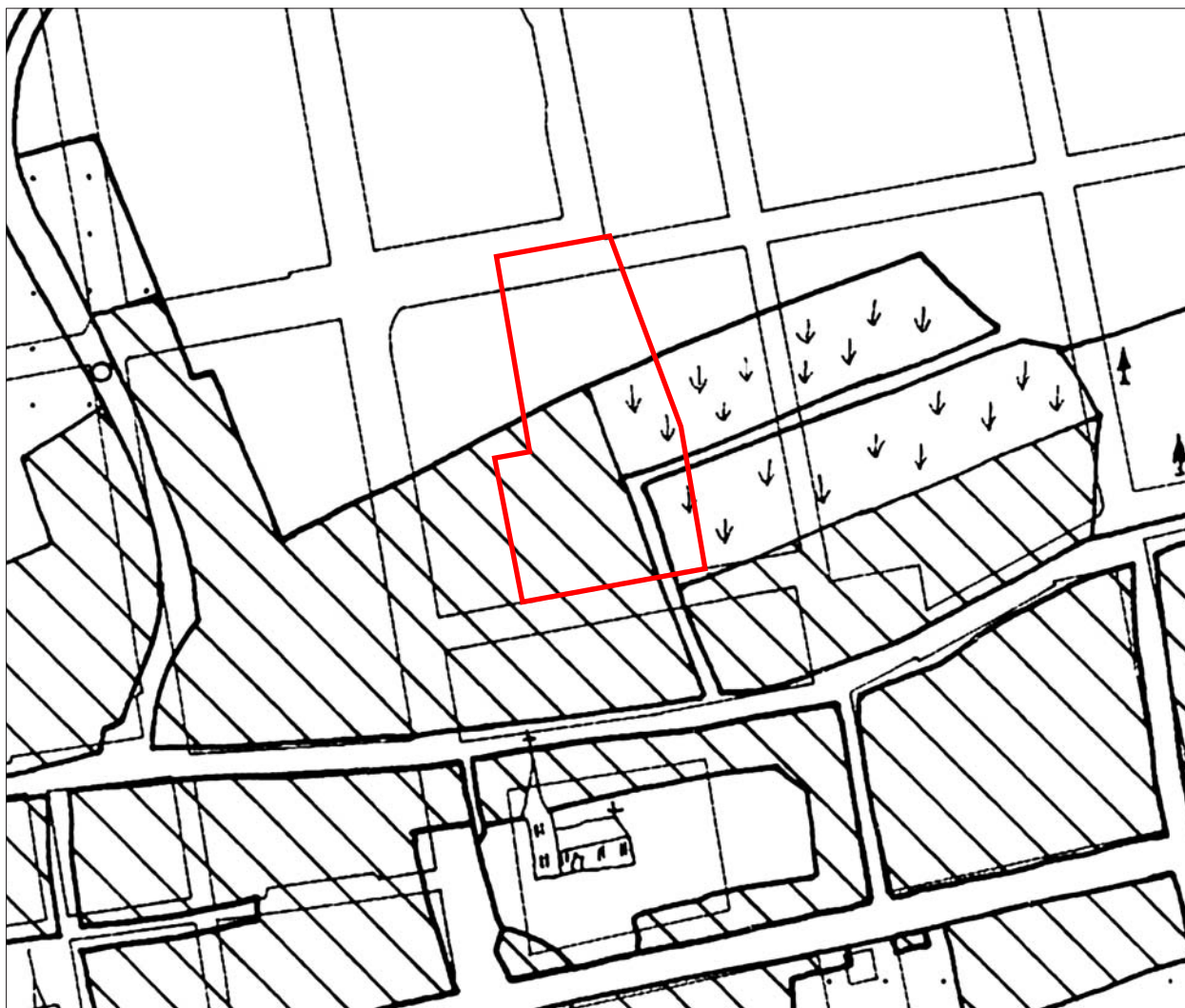
Uppdragsgivare var Tekniska förvaltningen vid Linköpings kommun. Uppdragsgivarna svarade även för de arkeologiska kostnaderna. Ansvarig för rapport- och fältarbetet var antikvarie Christer Carlsson.

Områdesbeskrivning

Det planerade exploateringsområdet ligger i Linköpings innerstad, i den norra utkanten av det medeltida stadsområdet, RAÄ 153. Vid tidigare undersökningar i området har både medeltida och yngre lämningar påträffats. De tidigare påträffade lämningarna varierar därför mycket i såväl omfattning som karaktär.

Delar av exploateringsområdet ligger norr om 1600-talsstadens norra begränsning (Bengtsson 1998). 1600-talets administrativa stadsgräns sammanfaller dock inte med den faktiska medeltida stadsgränsen. Senare års undersökningar har visat att det förekommer kulturlager och andra lämningar även norr om Kungsgatan (Björkhager i manus, Björkhager m fl 2004, Feldt 1995, Feldt 2003).

Kvarteret Badhuset har fått namn efter det badhus som uppfördes 1886 på hörnet mot Repslagaregatan (Hök 1968). Den berörda tomten sträcker sig tvärs över kvarteret mellan Badhusgatan i söder och



Figur 3. Utsnitt ur 1696 och 1998 års stadskartor med undersökningsområdet, kv Badhuset 14, markerat. Skala 1:2 500.

Kungsgatan i norr. Badhusgatan tillkom under den senare delen av 1800-talet under namnet Biskopsgatan. Enligt 1696 års stadskarta innehades den berörda tomten under 1600-talet av sadelmakare Nils Rüb-
bertsson.

I och i anslutning till kv. Badhuset och Badhusgatan har ett antal arkeologiska undersökningar utförts. Inne i kv. Badhuset påträffade man 1929 en grav (SR 23). Vid en undersökning i anslutning till kv. Badhuset 13 konstaterades kulturlager med en mäktighet på ca 0,6 m (Skoglund 1996). Det övre lagret utgjordes av ett brandlager och därunder fanns ett homogent lerigt kulturlager av samma karaktär som är vanligt förekommande i den östra och norra delen av staden (se t ex Björkhager m fl 2004). En likartad lagerbild framträdde vid undersökningar i kv. Borgmästaren 14 (Lindberg 2002) och vid undersökningar av flera schakt i Badhusgatan under 2005 och 2006 (Feldt 2006, Feldt 2007).

Även vid schaktningar för fjärrkyla i Repslagaregatan i anslutning till kv. Badhuset framkom homogena leriga lager (Feldt 2005a). Dessutom påträffades grorpar med keramikavfall och olika gatunivåer. I kulturlagren påträffades rikligt med keramik varav en stor andel var felbränd. Området tycks därför ha använts för att dumpa misslyckad keramik från de närbelägna krukmakerierna under 1500-1700-talet. Keramikskärvor har bl a använts som väggrus.

Kungsgatan tillhör de nya gator som tillkom vid mitten av 1800-talet (Hök 1968). Idag sträcker den sig från Gråbrödragatan i väster nästan ända fram till Hamngatan i öster. Tidigare har gatan gått ända fram till Stångån. De historiska kartorna från 1600- och 1700-talen visar att denna del av undersökningsområdet var beläget i den södra delen av Nedre Stigslyckan som enligt kartorna utgjordes av åkermark (Borna-Ahlkvist & Tollin 1994).



Figur 4. Utsnitt ur stadskarta från 1900 med det aktuella undersökningsområdet markerat. Området var vid denna tid bebyggd med endast ett fåtal hus. Det är främst spår av denna bebyggelse som påträffades vid undersökningen på Östgöta Correspondentens parkering. Skala 1:2 500.

I vilken omfattning området norr om Kungsgatan varit bebyggt under medeltiden är oklart. Där kan ha funnits en glesare bebyggelse av utkantskaraktär med t ex ekonomibyggnader och andra anläggningar. Spår av denna typ av bebyggelse har bland annat påträffats vid arkeologiska undersökningar på Magasinstorget (Gustin 2007) och i kv. Boas (Feldt 1995).

Det nu planerade arbetet i Kungsgatan ansluter till ett tidigare undersökt schakt för fjärrkyla (Feldt 2005b). På den nu aktuella sträckningen påträffades endast störningar i form av sentida ledningsdragningar, varför det är okänt i vilken omfattning äldre lämningar och kulturlager funnits inom detta parti. Sannolikt förekommer kulturlager av utkantskaraktär inom området.

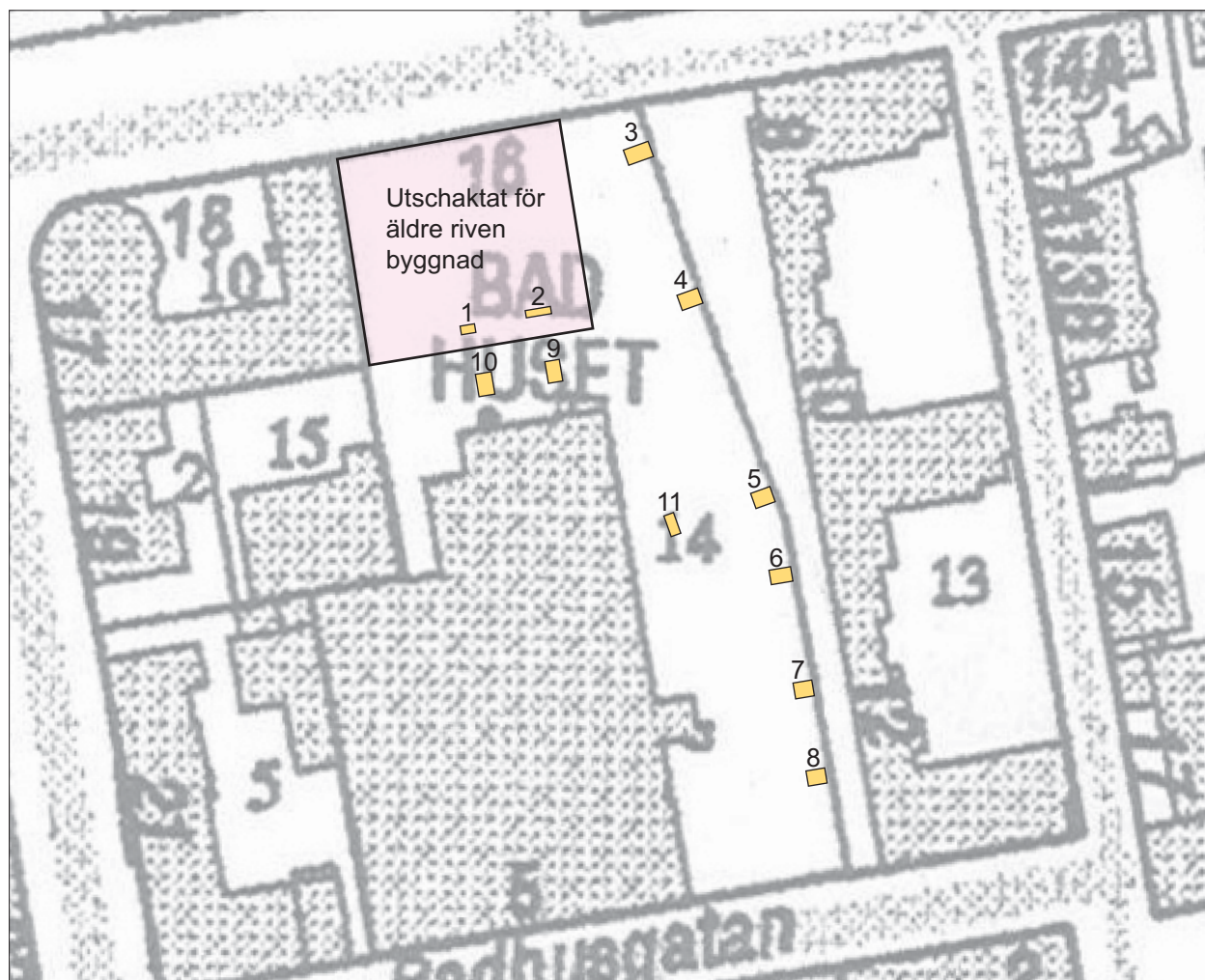
Diskussioner har förts rörande tolkningen av de kulturlager som uppträder i städernas utkanter (Björkhager m fl 2004, Feldt 2005a och Gustin 2007, Ohlsén & Ternström 2001). Är det rena odlingslager eller representerar de något annat? Vid undersökningar har man konstaterat att det ofta förekommer en tydlig

fyndstratigrafi inom lagren. Det händer även att dessa lager innehåller konstruktioner av olika slag som tycks ostörda av odlingsverksamhet.

Syfte och metod

Syftet med den arkeologiska förundersökningen var att fastställa om fast fornlämning kan komma att beröras av de planerade arbetsföretaget. Påträffades sådana lämningar skulle dessa dokumenteras avseende omfattning och karaktär, samt om möjligt dateras. Förundersökningens resultat skall ligga till grund för länsstyrelsens fortsatta bedömningar i ärendet.

Den arkeologiska förundersökningen genomfördes i form av att ett antal provschakt togs upp inom utvalda delar av det planerade exploateringsområdet. Ambitionen var att placera dessa schakt så att så pass stora ytor som möjligt täcktes in av det ca 3 000 m² stora undersökningsområdet. Då parkeringen till stor del var asfalterad ägnades inledningsvis viss tid åt att skära upp samt forsla bort asfalten från olika delar



Figur 5. Utsnitt ur 2002 års adresskarta med sökschakten markerade. Skala 1:1 000.

inom parkeringen. Schakten dokumenterades genom inmätning samt genom att ett antal planer och profiler upprättades. Dessutom dokumenterades ingreppen genom fotografering. Sist av allt fylldes grus på i toppen på schakten för att bilarna inte skulle sjunka i de lösa massorna.

Resultat och tolkning

Totalt togs 11 sökschakt av olika storlek upp inom undersökningsområdet. Schakten grävdes uteslutande på parkeringen norr om Östgöta Correspondentens hus medan inga schakt kunde tas upp på den smala ytan i trottoaren norr om Kungsgatan. Anledningen till detta var att risken att gräva av befintliga kablar i marken ansågs vara för stor på denna plats. Målsättningen med de schakt som grävdes på parkeringen var att täcka in så pass stora delar av området som möjligt. Nedan följer en genomgång av vad som påträffades i de olika schakten.

Schakt 1

Schakt 1 var centralt beläget på parkeringen inom en yta som inte var asfalterad. Schaktet hade en storlek av ca 2 x 1,1 m. Då gruset hade avlägsnats med maskin påträffades en elkabel, vilken löpte tvärs över schaktet. Schaktningen avbröts dock på ett djup av ca 1,5 m då omfattande raseringslager och en bevarad betongmur hade påträffats. Massorna och muren uppskattades fortsätta ytterligare någon meter ned i marken. Dessa byggnadslämningar kommer sannolikt från det hus med källare som på äldre fotografier över området var beläget längs med Kungsgatan i norr. Detta hus innehades under en tid av Frälsningsarmén, men revs i mitten av 1900-talet. Huset tycks ha sträckt sig ända fram till schakt 1 och det faktum att huset hade en källare gör att alla eventuella äldre kulturlager på platsen redan har blivit bortschaktade.

Schakt 2

Schakt 2 grävdes ca 5 m öster om schakt 1 och var också förlagt till den yta av parkeringen som inte var asfalterad. Schaktet var ca 3,4 x 1 m stort och visade sig innehålla omrörda raserings- och matjordslager ned till botten av schaktet. Schaktet grävdes ned till den sterila leran på ett djup av ca 1,8 m, men inga spår av äldre byggnadslämningar påträffades i schaktet. I den västra schaktväggen syntes mellan ca 0,3-0,5 m djup en stenläggning av kullersten, vilken sträckte sig fram till vad som tycktes vara det sydöstra hörnet till en betongbyggnad. Eventuellt är det fråga om samma byggnad som påträffades i schakt 1.

Schakt 3

Schakt 3 var förlagt till det nordöstra hörnet av parkeringen, inom en yta av området som numera är asfalterad. Sedan asfalten hade avlägsnats i det ca 3,6 x 2,2 m stora schaktet och bärlaget av sand hade grävts bort visade sig schaktet endast innehålla matjord. Detta matjordslager var hela 1 m tjockt och tillsammans med bärlaget blev det totala djupet i schaktet ned till den sterila leran ca 1,5 m. Matjordslagret gav ett mycket enhetligt intryck och det gick inte att iaktta några skillnader i jordens färg eller karaktär. Detta talar för att det är fråga om en utfyllnad av matjord, vilken kan ha gjorts för att jämna ut marknivån i den trädgårdsmark som enligt äldre fotografier fanns i kvarteret fram till mitten av 1900-talet. Inga spår av eventuell äldre bebyggelse syntes i leran i schaktets botten.

Schakt 4

Schakt 4 var beläget längs den moderna betongmur som löper längs den östra delen av parkeringen. Det ca 3 x 2,2 m stora schaktet togs därför också upp inom den asfalterade delen av parkeringen. Betongmuren tillhör ett garage, vilket delvis ligger under den hyresfastighet som är belägen direkt öster om Östgöta Correspondentens tomt. Då detta garage byggdes genomfördes sannolikt omfattande schaktningensarbeten på platsen eftersom schakt 4 ned till ett djup av hela 1,5 m innehöll en helt enhetlig utfyllnad av sand. Av denna anledning nåddes aldrig den sterila undergrunden i detta schakt. Den orörda leran ligger därför sannolikt åtskilliga meter ned i marken inom detta delområde.

Schakt 5

Det ca 3 x 1,4 m stora schakt 5 togs upp inom den asfalterade delen av parkeringen, omkring 15 m söder om schakt 4. Då asfalten hade skurits igenom och bärlaget av sand hade avlägsnats påträffades en nivå med kulturlager omkring 1 m under den nuvarande marknivån. Detta lager visades sig innehålla små bitar av tegel, murbruk, kol och fönsterglas. Teglet och fönsterglasets bedömdes vara från 1800- eller 1900-talet och lagret bedömdes därför vara förhållandevis ungt. På samma nivå som kulturlagret syntes en koncentration av stenar vilket löpte längs den norra schaktväggen. Stenarna gav intryck av att ha använts för att fylla igen ett dike eller ha utgjort den nedre delen av en avgränsningsmur. Har stenarna tillhört en mur har denna i så fall varit kallmurad eftersom inget murbruk förekom mellan stenarna. Stenkoncentrationen var inte synlig i schakt 11, beläget ca 5 m längre väster ut (se nedan).

Schakt 6

Schakt 6 var beläget omkring 4 m söder om schakt 5 inom den asfalterade delen av parkeringen. Schaktet var ca 3 x 2 m stort och på 0,5 m djup påträffades en betongplatta, vilken tolkades ha utgjort golvet i en byggnad från 1900-talet. Detta golv sträckte sig fram till ett antal större stenar i den norra schaktväggen. Stenarna antogs därför ha haft ett samband med byggnaden och kan exempelvis ha utgjort fundament för husets vägg. Betonggolvet var delvis sprucket och kunde därför grävas bort så att schaktet kunde göras djupare. Under betonggolvet, på ett djup av ca 1 m, påträffades liksom i schakt 5 en nivå med kulturlager. Då utseendet på, liksom fyndmaterialet i, detta lager var mycket lika lagret i schakt 5 antogs detta vara ett och samma lager. Från kulturlagret tillvaratogs en skärva yngre rödgods, troligtvis från 1800-talet (F1). Under kulturlagret påträffades sedan den sterila leran på ett djup av ca 1,5 m, men denna uppvisade inga spår av äldre bebyggelse på platsen.

Schakt 7

Schakt 7 var beläget omkring 10 m söder om schakt 6 och var det enda schakt från förundersökningen som visade sig innehålla lämningar av visst arkeologiskt intresse. Sedan asfalten och bärlaget hade avlägsnats påträffades i detta ca 2,6 x 2,2 m stora schakt ett raseringslager bestående av bland annat sand, tegelstenar och murbruk. Detta lager visade sig överlagra en huslämning från uppskattningsvis mitten av 1800-talet. Av själva huslämningen syntes endast det sydöstra hörnet, vilket rensades fram i den norra schaktväggen. På grund av att raseringslagren var mycket instabila och hotade att störta in i schaktet avbröts schaktningen på ett djup av ca 2 m. I öster hade raseringslagret delvis blivit stört av schaktningsarbeten.

Då hörnet på huset hade frilagts i sin helhet visade det sig att byggnaden hade varit uppförd av tegel på en grund av gråsten. Ett tunt lager kalkputs hade dessutom strukits ut över husets fasad. Bitar av elledningar i raseringslagret visar att huset haft elektricitet indragen och därför bör ha rivits först ett stycke in på 1900-talet. Detta gör att huset kan identifieras på



Figur 6. Det sydöstra hörnet till det hus från 1800-talet som påträffades i schakt 7 var bevarat upp till en höjd av ca 1,1 m. Foto Christer Carlsson, ÖLM.

såväl kartor som fotografier från 1900-talet. Byggnaden kan alltså ha uppförts i mitten av 1800-talet, men frågan är om huset skall anses vara tillräckligt intressant för att behöva genomgå ytterligare arkeologiska undersökningar. Eftersom delar av huslämningen sannolikt kommer att beröras av den tillbyggnad som är planerad att byggas mellan Östgöta Correspondentens nuvarande byggnad och hyresfastigheten i öster bör vidare undersökningar i alla fall övervägas. Samtidigt som det arkeologiska värdet av en sådan huslämning kan anses vara begränsat kan eventuellt det byggnadsantikvariska intresset vara större.

Schakt 8

I det ca 2 x 2,6 m stora schakt 8 var bärlaget av sand under asfalten hela 1 m tjockt. Under detta bärlag påträffades ett ca 0,5 m tjockt matjordslager, vilket sannolikt har utgjort en äldre marknivå. I matjorden påträffades fragment av tegel, murbruk och fönsterglas från 1800- eller 1900-talet. Under matjordslaget förekom sedan ett tunt, mörkt och leraktigt lager, som först tolkades som ett kulturlager. Denna tolkning reviderades dock senare eftersom leran var mycket lik den lerhaltiga undergrunden på platsen. Troligare är därför att den mörka leran, som inte innehöll några fynd, i själva verket är identisk med undergrundens ytlager, vilket blivit missfärgat av partiklar i den ovanpåliggande matjorden. Det faktum att detta schakt inte innehöll några byggnadslämningar visar att bebyggelsen på tomten under 1800- och 1900-talet inte tycks ha sträckt sig ända hit.

Schakt 9

Det ca 3 x 2 m stora schakt 9 togs upp inom den centrala delen av parkeringen, inom ett asfalterat område endast ca 5 m söder om schakt 2. Schaktet innehöll under asfalten omkring 0,6 m tjocka och omrörda lager med modernt byggnadsmaterial. Under detta lager påträffades ett nära 1 m tjockt och mycket lerhaltigt matjordslager. Ett sådant lager påträffades inte någon annanstans inom undersökningsområdet. Den sterila leran nåddes slutligen på ett djup av ca 1,6 m under den nuvarande markytan. I leran förekom en grop mitt i schaktet, men då denna undersökts avfärdades gropan som ett arkeologiskt objekt. Även om fyllningen i gropan var fet var samtidigt lik den ovanpåliggande lerhaltiga matjorden. Troligt är därför att gropan i själva verket är ett stenlyft vilket fyllts igen med material från de ovanpåliggande lagren. Inget tydde däremot på att gropan skulle utgöra en lämning från exempelvis medeltiden eller förhistorisk tid.

Schakt 10

Det ca 3,1 x 2,2 m stora schakt 10 var beläget inom den centrala delen av parkeringen, inom en asfalterad yta endast ca 5 m söder om schakt 1. Det relativt korta avståndet till detta schakt gjorde också att fyllningen var mycket likartad den i schakt 1. Fyllningen bestod bland annat av tegel, murbruk, betongblock samt förvridna armeringsjärn och järnbeslag från 1900-talet. I fyllningen påträffades även ett element. Även om ingen huslämning påträffades i detta schakt (eftersom huset i schakt 1 sannolikt aldrig sträckt sig ända till schakt 10) utgjordes lagren i schaktet ändå nästan uteslutande av raseringsmassor. Då vi nått ett djup av nära 2 m och raseringslagren inte uppvisade några tecken på att avta avbröts schaktningen. Eventuella kulturlager som funnits på platsen är alltså sannolikt redan bortschaktade.

Schakt 11

Schakt 11 var ca 3 x 1,4 m stort och beläget omkring 5 m väster om schakt 5. Schaktet innehöll under asfalten ett ca 0,65 m tjockt bärlag av sand. Under detta bärlag påträffades ett ca 0,9 m tjockt matjordslager, vilket sannolikt har utgjort en äldre marknivå. Även inom detta delområde bör det alltså en gång ha varit trädgårdsmark. Inga lämningar efter bebyggelse påträffades däremot i schaktet. Den stenkongcentration som påträffades i schakt 5, eventuellt ett igenfyllt dike eller en raserad mur, var inte heller synlig i detta schakt. Den sterila leran påträffades i schakt 11 på ett djup av ca 1,6 m under den nuvarande markytan.

Referenser

- Bengtsson R. 1998. *Vid stadens hank och stör. Tullstugor, portar och bommar i svenska städer 1622-1810*. Västerås.
- Björkhager V. i manus. *Klostergatan norr om Vasavägen, Linköping*. Rapportmanus. Östergötlands länsmuseum.
- Björkhager V, Feldt A-C, Ohlsén M & Ternström C. 2004. *Den medeltida stadens utkanter. Kulten, makten, människan*. Östergötland 2003. Linköping.
- Borna-Ahlkvist H & Tollin C. 1994. *Kring Stång*. Riksantikvarieämbetet. Arkeologiska undersökningar. Skrifter nr 7, Stockholm.
- Feldt A-C. 1995. *Kv Boas, Linköping, Ög*. Arkeologisk förundersökning 1995, Rapport, Östergötlands länsmuseum. Linköping.
- Feldt, A-C. 2003. *Sprickor under Klostergatan*. Arkeologisk förundersökning, Klostergatan vid kv Boas, Linköping. Rapport 88:2003, Östergötlands länsmuseum. Linköping.
- Feldt A-C. 2005a. *Felbränd keramik och modern teknik - fjärrkyla genom det medeltida Linköpings östra delar*. Arkeologisk förundersökning för fjärrkyla i Repslagaregatan – Ågatan – Snickaregatan - Nygatan, Linköping, Östergötland. Rapport 2005:63, Östergötlands länsmuseum.
- Feldt A-C. 2005b. *Föll dom på sin post? – Två män i en grav utanför Kungsgatans postkontor*. Arkeologisk förundersökning för fjärrkyla i Kungsgatan och Platensgatan, Linköping, Östergötland. Rapport 2005:64, Östergötlands länsmuseum.
- Feldt A-C. 2006. *Fragment av en fornlämning*. Arkeologisk förundersökning. Badhusgatan-Ågatan, Linköping, Ög. Rapport 2006:37. Östergötlands länsmuseum.
- Feldt A-C. 2007. *Kulturlager i Badhusgatan*. Arkeologisk förundersökning. Badhusgatan-Ågatan, Linköping, Ög. Rapport 2007:36. Östergötlands länsmuseum.
- Gustin I. 2007. *Magasinstorget - Linköping*. Arkeologisk undersökning 1998. Magasinstorget, Linköping, Ög. Rapport 2007:48. Östergötlands länsmuseum.
- Hök I. 1968. *Gatunamn i Linköping*. Linköping.
- Lindberg M. 2002. *Östgöta Correspondentens tryckeri. Kv Badhuset 14, Linköping, Ög*. Arkeologisk förundersökning, Rapport 4:2002, Östergötlands länsmuseum.
- Ohlsén M & Ternström C. 2001. *Utkanten i centrum, Arkeologi i det medeltida Linköpings utkant. Bastuplan, Linköping, Ög*. Arkeologisk undersökning, Rapport 102:2001, Östergötlands länsmuseum.
- Skoglund (Ohlsén) M. 1996. *Kv Badhuset 13, Linköpings stad, Östergötland*. Rapport Östergötlands länsmuseum.
- Stadsarkeologiskt register (SR) över Linköping. Arkivhandling Östergötlands länsmuseum.
- Stadskartor över Linköping från följande år: 1651, 1696, 1700, 1733, 1734, 1757, 1800, 1811, 1815, 1834, 1850, 1867, 1882-87, 1898-1900 och 1914.


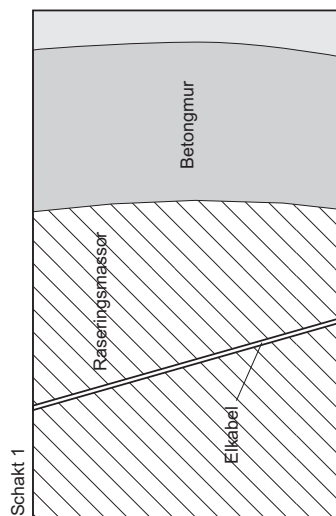
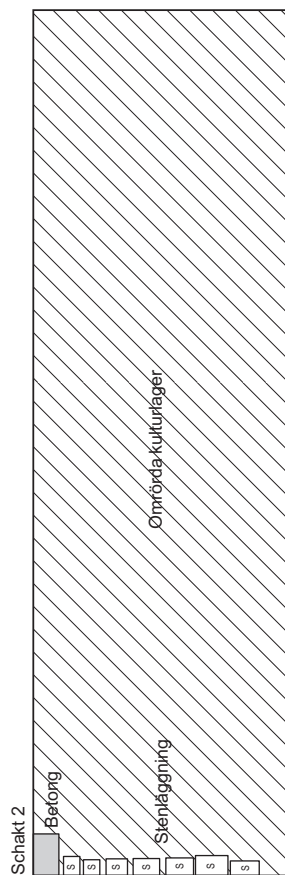
Tekniska uppgifter

Fastighet	kv Badhuset 14
Stad	Linköping
Kommun	Linköping
Län och landskap	Östergötland
Fornlämningsnr	RAÄ 153
Ekonomiskt kartans blad	085 57 (8F 5h Linköping)
Koordinater	X6476665, Y1489472
Koordinatsystem	RT90 2,5 gon V
Typ av undersökning	Arkeologisk förundersökning
Länsstyrelsens handläggare	Carin Claréus
Länsstyrelsens dnr	431-11191-07
Länsmuseets dnr	318/07
Länsmuseets kontonummer	530655
Uppdragsgivare	Linköpings kommun, Tekniska förvaltningen
Kostnadsansvarig	Linköpings kommun, Tekniska förvaltningen
Projektledare	Christer Carlsson
Personal	-
Fältarbets tid	2008-09-29--10-01
Undersökt yta	Ca 30 m ²
Fynd	ÖLMC4414 (En keramikskärva)
Foto filmnr	Endast digitala bilder
Grafik	Lasse Norr
Renritning	Lasse Norr
Grafisk form	Lasse Norr
Dokumentationsmaterialet förvaras på Östergötlands länsmuseum.	
Ur allmänt kartmaterial	© Lantmäteriverket MS2008/06551
ISSN 1403-9273	Rapport 2008:117 © Östergötlands länsmuseum


Bilaga 1. Ritningar

Då ritningarna är förminskade är skalan ca 1:30.


Dnr 318/07:2



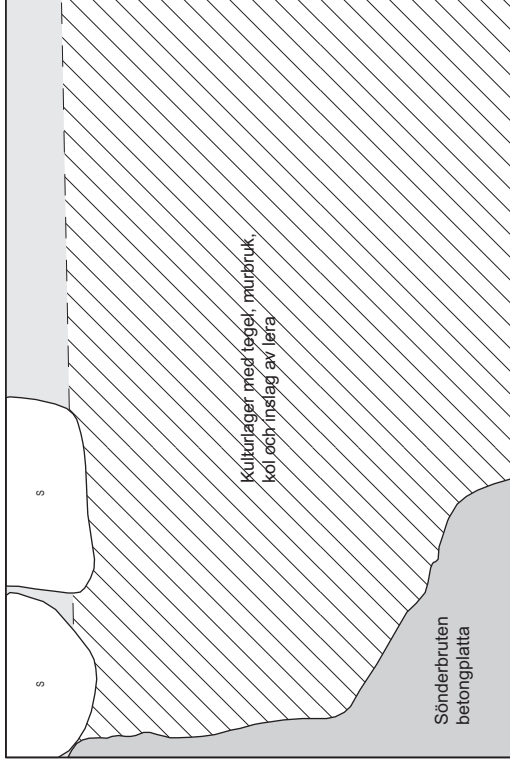
kv Badhuset 14, Correntomten
Linköpings stad och kommun, Ög
RAA 153
Planritning
Skala 1:20
Dnr 318/07
2008-09-30 Christer Carlsson
Renritning Lasse Norr



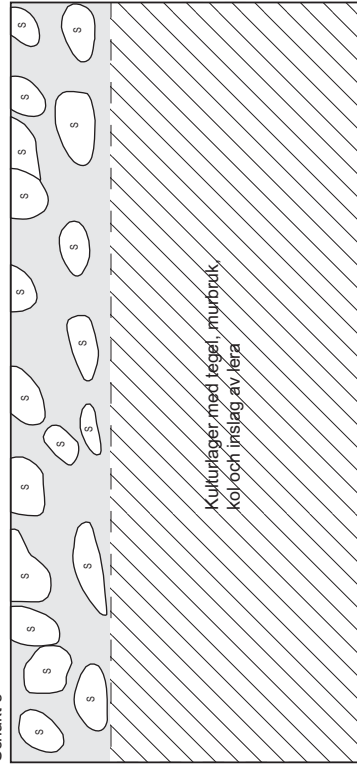
Schakt 4



Schakt 6

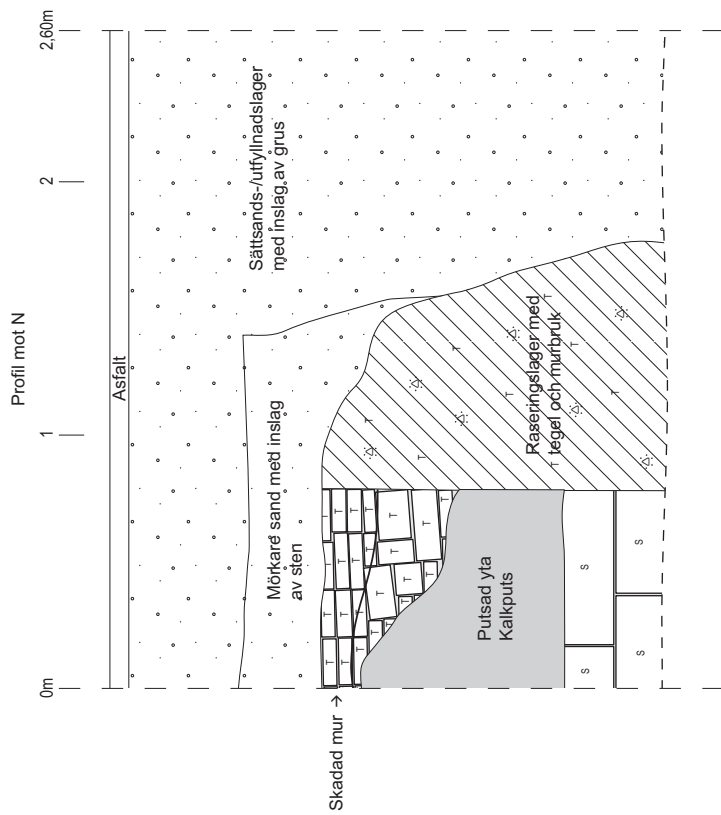
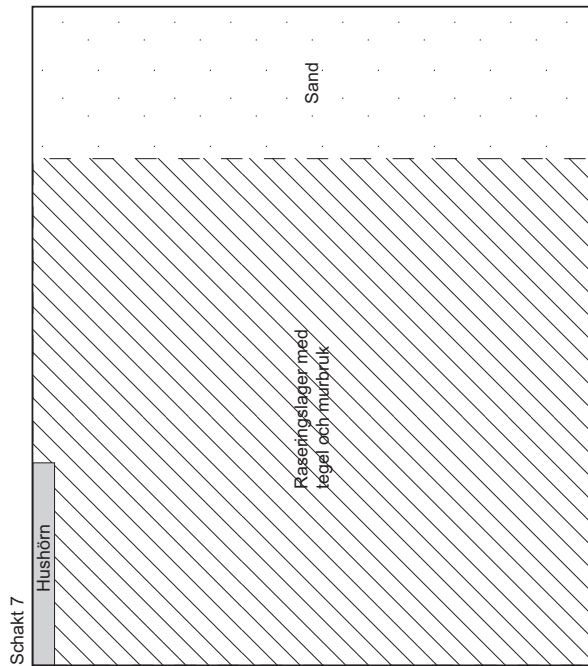


Schakt 5



kv Badhuset 14, Correntomten
Linköpings stad och kommun, Ög
RAÅ 153
Planritning
Skala 1:20
Dnr 318/07
2008-09-30 Christer Carlsson
Renritning Lasse Norr






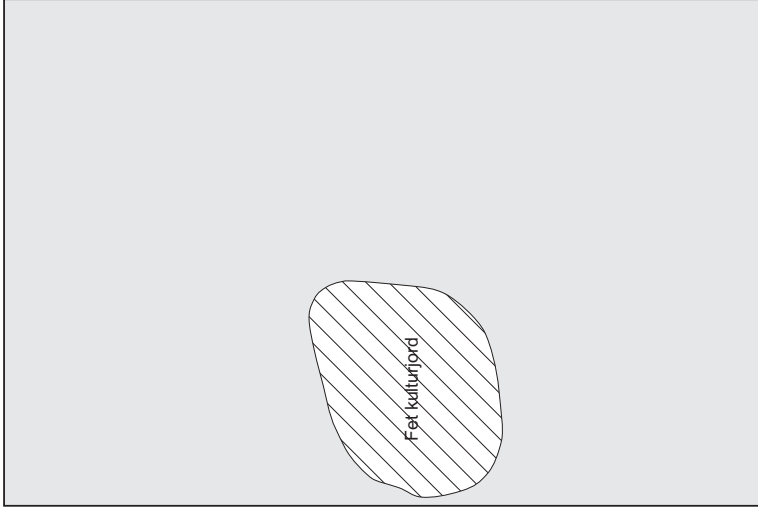
kv Badhuset 14, Correntomten
Linköpings stad och kommun, Ög
RAÅ 153
Plan- och profilritning
Skala 1:20
Dnr 318/07
2008-09-30 Christer Carlsson
Renritning Lasse Norr

Dnr 318/07:5

Schakt 8




Schakt 9



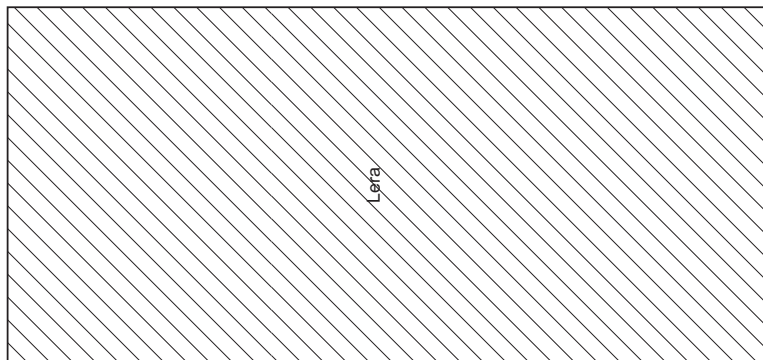
kv Badhuset 14, Correntomten
Linköpings stad och kommun, Ög
RAÅ 153
Planritning
Skala 1:20
Dnr 318/07
2008-09-30 Christer Carlsson
Remritning Lasse Norr

Schakt 10



Påseingslagier

Schakt 11



Lera



kv Badhuset 14, Correntomten
Linköpings stad och kommun, Ög
RAA 153
Planritning
Skala 1:20
Dnr 318/07
2008-09-30 Christer Carlsson
Renritning Lasse Norr



Hösten 2008 utförde Östergötlands länsmuseum en arkeologisk förundersökning inom kv Badhuset och delar av Kungsgatan i anslutning till kv Blandaren. Undersökningen föranleddes av planerad nybyggnation inom nämnda område. Exploateringsområdet ligger i den norra utkanten av Linköpings medeltida stadsområde (RAÄ 153). Sammanlagt grävdes 11 sökschakt inom det ca 3 000 m² stora undersökningsområdet.

I flera schakt påträffades endast moderna raseringsmassor, något som visar att ett flertal byggnader uppförts och rivits inom området. Då många av dessa byggnader tycks ha haft källare var också kulturlagren på många platser i kvarteret redan bortschaktade. I andra schakt påträffades endast matjord och utfyllnadsmassor. Endast ett fåtal schakt innehöll bevarade byggnadslämningar och kulturlager från främst 1800- och 1900-talen.