

Rapport 2008:59

Arkeologisk förundersökning

Radiomast och teknikbodar på fastigheten Rogestad 3:1

Invid RAÄ 37 och 139
Rogestad 3:1
Vårdsbergs socken
Linköpings kommun
Östergötlands län

Mats Magnusson

Radiomast och teknikbodar på fastigheten Rogestad 3:1

Innehåll

Sammanfattning	2
Inledning	4
Områdesbeskrivning.	4
Syfte	4
Metod och resultat	4
Referenser	4
Tekniska uppgifter.	6

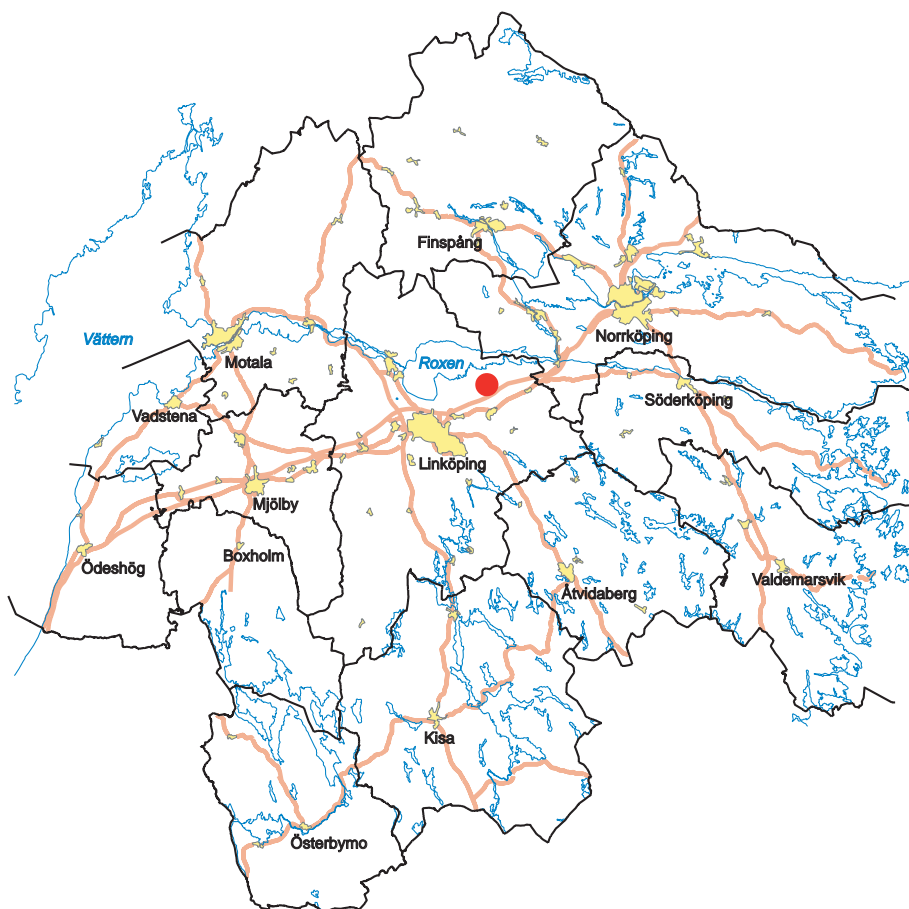
Ö S T E R G Ö T L A N D S L Ä N S M U S E U M
A V D E L N I N G E N F Ö R A R K E O L O G I

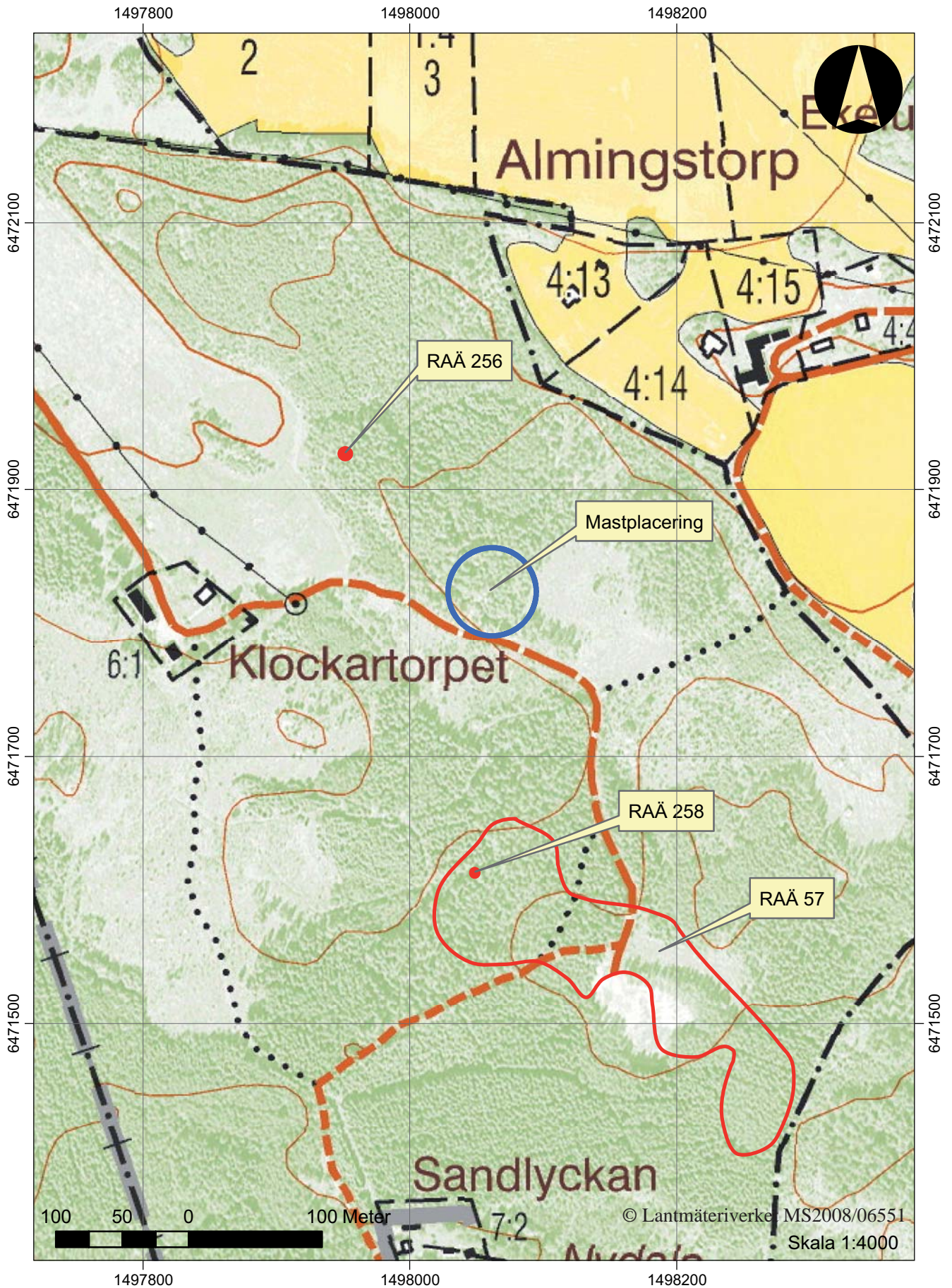
Box 232 • 581 02 Linköping • Tel 013 - 23 03 00 • Fax 013 - 12 90 70
info@ostergotlandslansmuseum.se • www.ostergotlandslansmuseum.se

Sammanfattning

Östergötlands länsmuseum utförde under december 2005 en arkeologisk förundersökning inför det planerade uppförandet av en radiomast och två teknikbodrar på Rogestad 3:1 i Vårdsbergs socken, Linköpings kommun, Östergötlands län. Arbetet utfördes på uppdrag av Aktelo AB. Efter samråd på plats mellan antikvarie Viktoria Björkhager och representant från Aktelo AB flyttades mast- och bodplaceringarna ca 230 m NVV från ursprungligt läge. Detta för att minska sannolikheten att påträffa fornlämningar. Vid förundersökningen framkom inget av arkeologiskt intresse.

Mats Magnusson
antikvarie





Figur 2. Utdrag ur digitala Fastighetskartan med aktuella områden markerade. Skala 1:4 000.

Inledning

Under december 2005 utförde Östergötlands länsmuseum en arkeologisk förundersökning på Rogestad 3:1 i Vårdsbergs socken, Linköpings kommun. Förundersökningen gällde det planerade byggandet av en radiomast med två tillhörande teknikbodar på en sammanlagd yta av ca 300 m². Mast och bodar var planerade att ligga i skogsmark sydost om Klockartorp. Denna placering ändrades dock till öster om Klockartorp då det ursprungliga läget ansågs olämpligt på grund av närheten till fossil åkermark med röjningsrösen (RAÄ 57) samt torplämning.

Den arkeologiska förundersökningen utfördes efter beslut från Länsstyrelsen i Östergötlands län. Uppdragsgivare var Aktelo AB, som även svarade för de arkeologiska kostnaderna. Ansvarig för förundersökningen var antikvarie Viktoria Björkhager och ansvarig för utformningen av rapporten var undertecknad.

Områdesbeskrivning

Undersökningsområdet ligger i skogsmark ca 5 mil sydöst om Vårdsberg, nära Klockartorp. Man planerade att uppföra masten omedelbart öster om ett större område med fossil åkermark och ett hundratal röjningsrösen (RAÄ 57). Rösena har en storlek av 3-7 m i diameter, en höjd av 0,2-0,6 m och utgörs mestadels av 0,1-0,8 m stora stenar men även enstaka block på upp till 1,5 m. En del av röjningsrösena har en stensättningsliknande karaktär, varav en med en diameter på 7 m, en höjd på 0,5 m och består av 0,3-0,5 m stora stenar. Denna anläggning redovisas enligt 1945 års fornminnesinventering som RAÄ 58 även om den ligger inom gränsen för RAÄ 57.

I röjningsröseområdets sydligaste del finns rester efter sentida husgrunder. På häradskartan från 1868-77 finns ett jordtorp på platsen för husgrunden. På kartan finns även åkermark utmärkt för torpet, men de ligger syd och sydväst om torpet och omfattas endast delvis av röjningsröseområdet. Det är möjligt att röjningsröseområdet tillhör jordtorpet, men det kan även utgöra en äldre odlingsfas i landskapet.

Inga tidigare undersökningar har utförts i det nu aktuella områdets direkta närhet men nord- och nordväst härom har undersökningar påvisat att dolda fornlämningar kan framkomma i den starkt kulturpåverkade marken (Molin 2000, Lundberg 2004).

Syfte

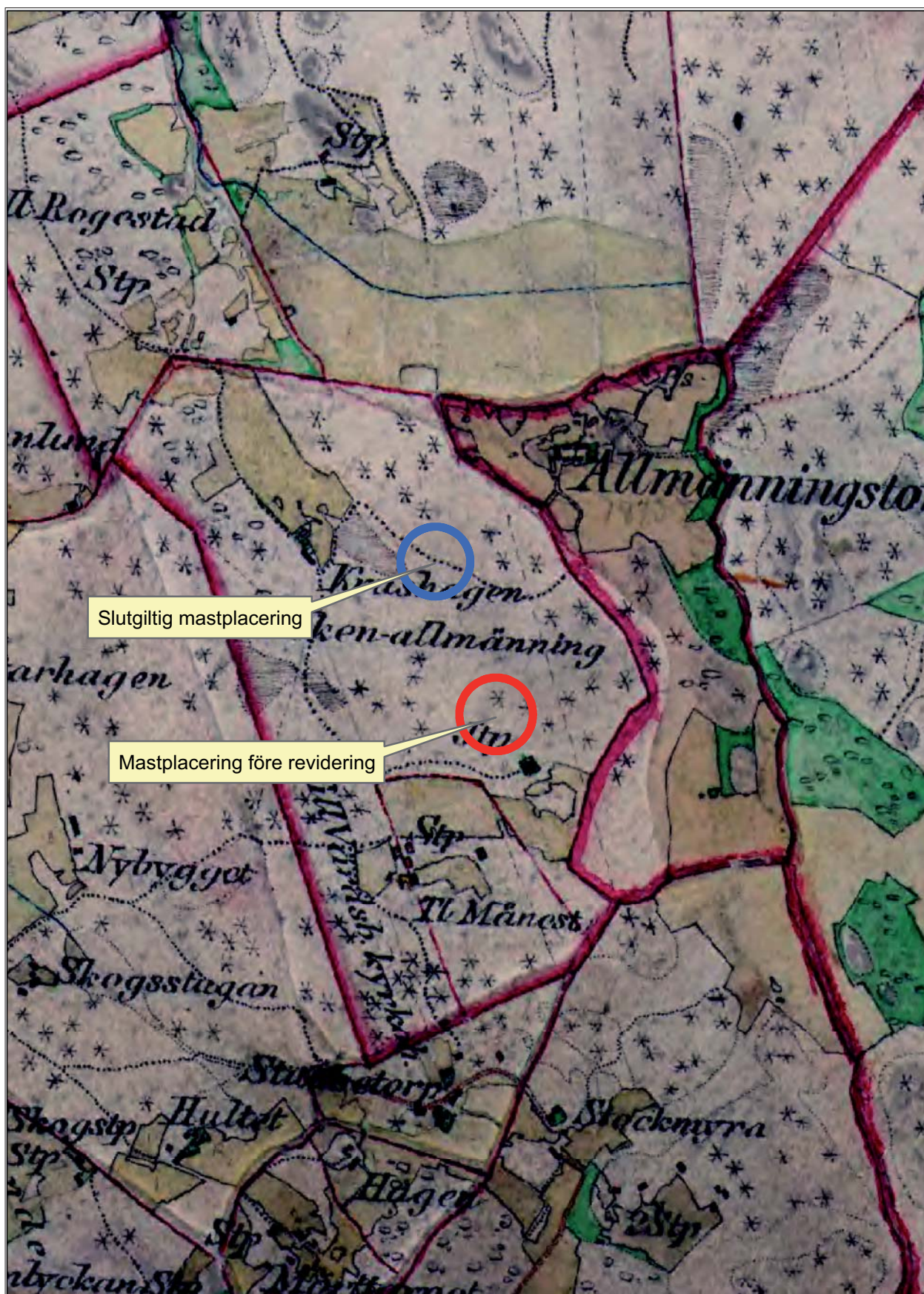
Syftet med förundersökningen var att, om möjligt, se till att lagskyddade fornlämningar inte berördes av markgreppen. Detta skulle ske genom att mast och teknikbodar, om möjligt, justerades i sidled eller omlokaliseras. Fornlämningar som framkom skulle dokumenteras avseende karaktär och omfattning samt om möjligt dateras. Förundersökningens resultat skulle kunna ligga till grund för länsstyrelsens fortsatta beslut i ärendet.

Metod och resultat

Efter kartstudier och fältinventering beslöts att placeringen av mast och bodar skulle flyttas ca 230 m NVV om det tidigare läget. I området för den ursprungliga lokaliseringsplatsen finns ett större område med fossil åkermark och röjningsrösen samt grunder efter byggnader från senare tid vilket sammantaget medförde stor risk för att fornlämning skulle påträffas. På den nya platsen för radiomasten och teknikbodarna drogs sökschakt med maskin utan att något av arkeologiskt intresse påträffades. Totalt undersöktes ca 30 löpmeter schakt. Dokumentationsmaterial i form av kartöverlägg förvaras på Östergötlands länsmuseum.

Referenser

- Molin F. 2000. *Mellan Degeryd och Viskeryd – boplatslämningar från äldre järnålder*. Vårdsbergs socken, Linköpings kommun, Östergötland. UV Öst rapport 2000:14.
- Lundberg A. 2004. *Månestad – Viskeryd. Ledningsdragnings*. Vårdsbergs socken, Linköpings kommun, Östergötlands län. ÖLM rapport 2004:59. Linköping.
- Lantmäteristyrelsens kartarkiv, LMS, akt J112-45-4. Historisk karta över Svinstad 1868-77.



Figur 3. Utdrag ur historisk karta över Svinstad 1868-77. LMS.

Tekniska uppgifter

Fastighet	Rogestad 3:1
Socken	Vårdsberg
Kommun	Linköping
Län och landskap	Östergötland
Fornlämningsnummer	Invid RAÄ 256
Ekonomiska kartans blad	085 29 (8F 4j Landeryd)
Koordinater	X 6471822, Y 1498071
Koordinatsystem	RT90 2,5 gon V
Typ av undersökning	Arkeologisk förundersökning
Länsstyrelsens dnr	431-14029-05
Länsstyrelsens handläggare	Bror-Tommy Sturk
Länsstyrelsens beslut	2005-11-08
ÖLM dnr	531/05
ÖLM projektnr	530374
Uppdragsgivare	Aktelo AB
Kostnadsansvarig	Aktelo AB
Projektledare	Viktoria Björkhager
Rapportarbete	Mats Magnusson
Fältarbetstid	2005-12
Fynd	Nej
Foto	Nej
Analyser	Nej
Grafik	Mats Magnusson
Renritning	-
Grafisk form	Johan Levin
Dokumentationsmaterialet förvaras på Östergötlands länsmuseum.	
Ur allmänt kartmaterial	© Lantmäteriverket MS2008/06551
ISSN 1403-9273	Rapport 2008:59 © Östergötlands länsmuseum



Östergötlands länsmuseum utförde under december 2005 en arkeologisk förundersökning inför det planerade uppförandet av en radiomast och två teknikbodar på Rogestad 3:1 i Vårdsbergs socken, Linköpings kommun, Östergötlands län. Efter samråd på plats mellan antikvarie Viktoria Björkhager och representant från Aktelo AB flyttades mast- och bodplaceringarna ca 230 m NVV från ursprungligt läge. Detta för att sannolikheten att påträffa fornlämningar ansågs mindre på den nya platsen. Vid förundersökningen framkom inget av arkeologiskt intresse.