

Rapport 2008:25

Arkeologisk förundersökning/antikvarisk kontroll

# Hemsjövägen

Invid RAÄ 3  
Hemsjövägen, Malmskogen  
Rystad socken  
Linköpings kommun  
Östergötlands län

Fredrik Samuelsson



# Hemsjövägen

## Innehåll

Sammanfattning . . . . .	2
Inledning . . . . .	4
Områdesbeskrivning. . . . .	4
Syfte . . . . .	4
Metod och dokumentation . . . . .	4
Resultat och tolkning . . . . .	4
Referenser . . . . .	4
Tekniska uppgifter. . . . .	6

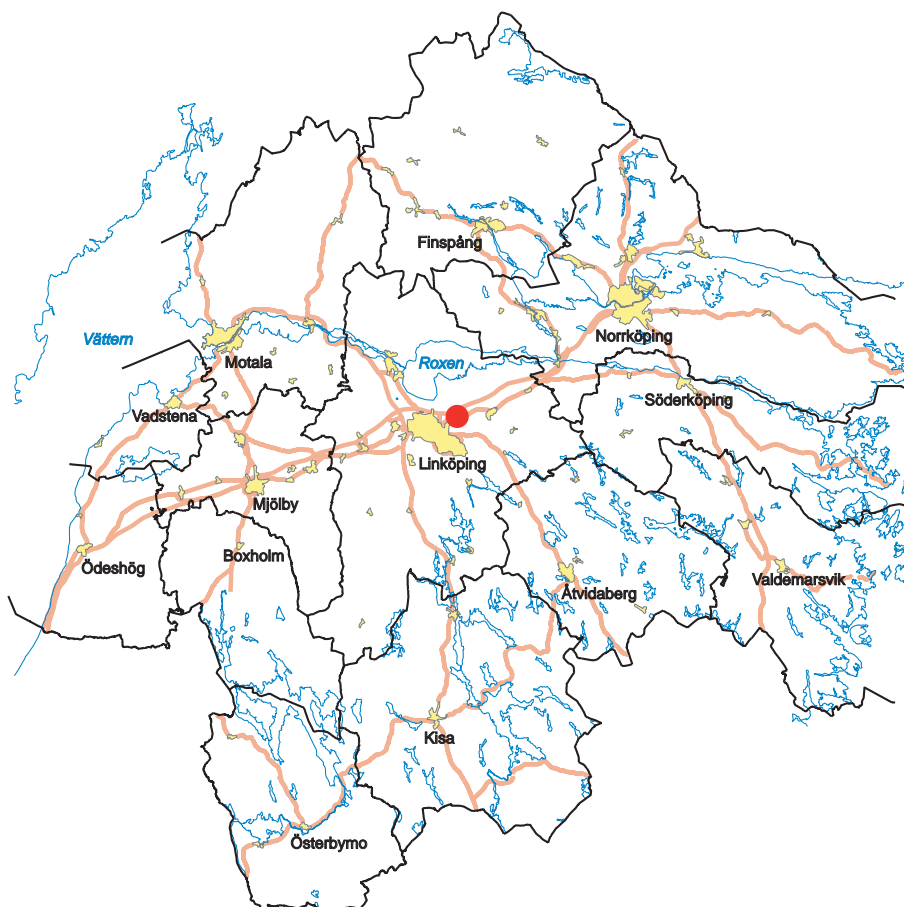
Ö S T E R G Ö T L A N D S L Ä N S M U S E U M  
A V D E L N I N G E N F Ö R A R K E O L O G I

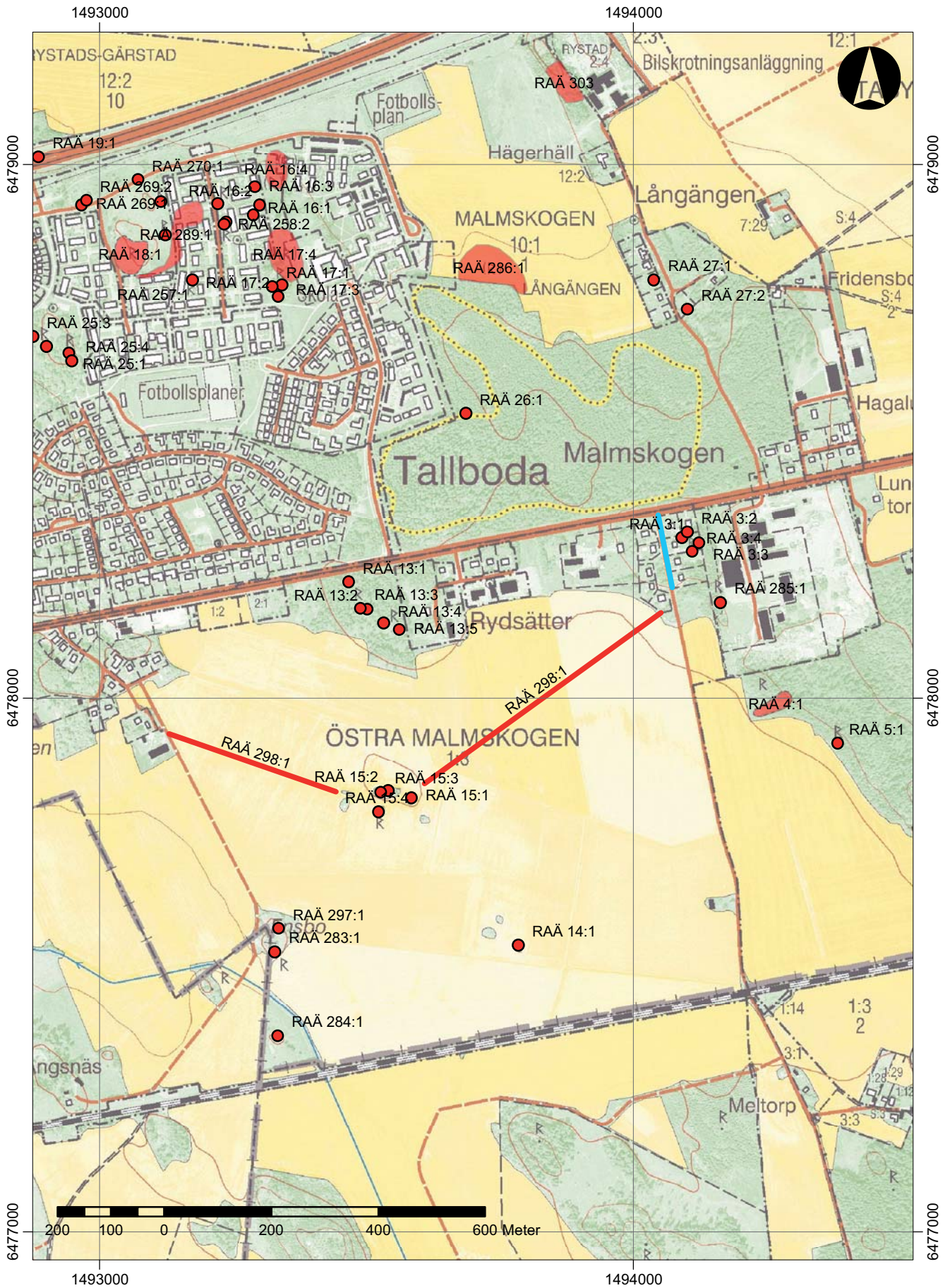
Box 232 • 581 02 Linköping • Tel 013 - 23 03 00 • Fax 013 - 12 90 70  
info@ostergotlandslansmuseum.se • www.ostergotlandslansmuseum.se

## Sammanfattning

I april 2002 utförde Östergötlands länsmuseum en arkeologisk förundersökning i form av en antikvarisk kontroll utmed Hemsjövägen i Malmskogen i Linköpings kommun. Förundersökningen utfördes i samband med uppsättande av ny gatubelysning och nedläggande av nya elkablar. Arbetet utfördes på uppdrag av Linköping Kraftnät AB. Vid förundersökningen påträffades ingenting av arkeologiskt intresse.

Fredrik Samuelsson  
antikvarie





Figur 2. Utdrag ur Ekonomiska kartans blad 085 58 med undersökningsområdet markerat med blått. Skala 1:10 000.



## Inledning

Östergötlands länsmuseum utförde i april 2002 en arkeologisk förundersökning i form av en antikvarisk kontroll i samband med uppsättande av ny gatubelysning och nedläggande av nya elkablar utmed Hemsjövägen i området Malmskogen, Linköpings kommun, Östergötlands län. Förundersökningen utfördes efter beslut från Länsstyrelsen i Östergötlands län.

Uppdragsgivare var Linköping Kraftnät AB vilka även svarade för de arkeologiska kostnaderna. Ansvarig för förundersökningen var antikvarie Viktoria Björkhager och ansvarig för rapportarbetet var under-teknad.

## Områdesbeskrivning

Det aktuella området ligger i svagt böljande fullåkersbygd med inslag av små skogspartier och ett flertal mindre bergsimpediment. Området är mycket rikt på fornlämningar från mesolitikum och fram till järnåldern (Molin 2004).

I det absoluta närområdet återfinns fyrastensättningar (RAÄ 3:1-4). De har en diameter på 4,5-7 m och har delvis synliga kantkedjor och stenpackningar.

## Syfte

Syftet med förundersökningen var att tillse att fast fornlämning inte kom till skada genom det planerade markingreppet. Fornlämningar som framkom skulle dokumenteras avseende karaktär och omfattning samt om möjligt dateras. Förundersökningens resultat skulle kunna ligga till grund för länsstyrelsens fortsatta beslut i ärendet.

## Metod och dokumentation

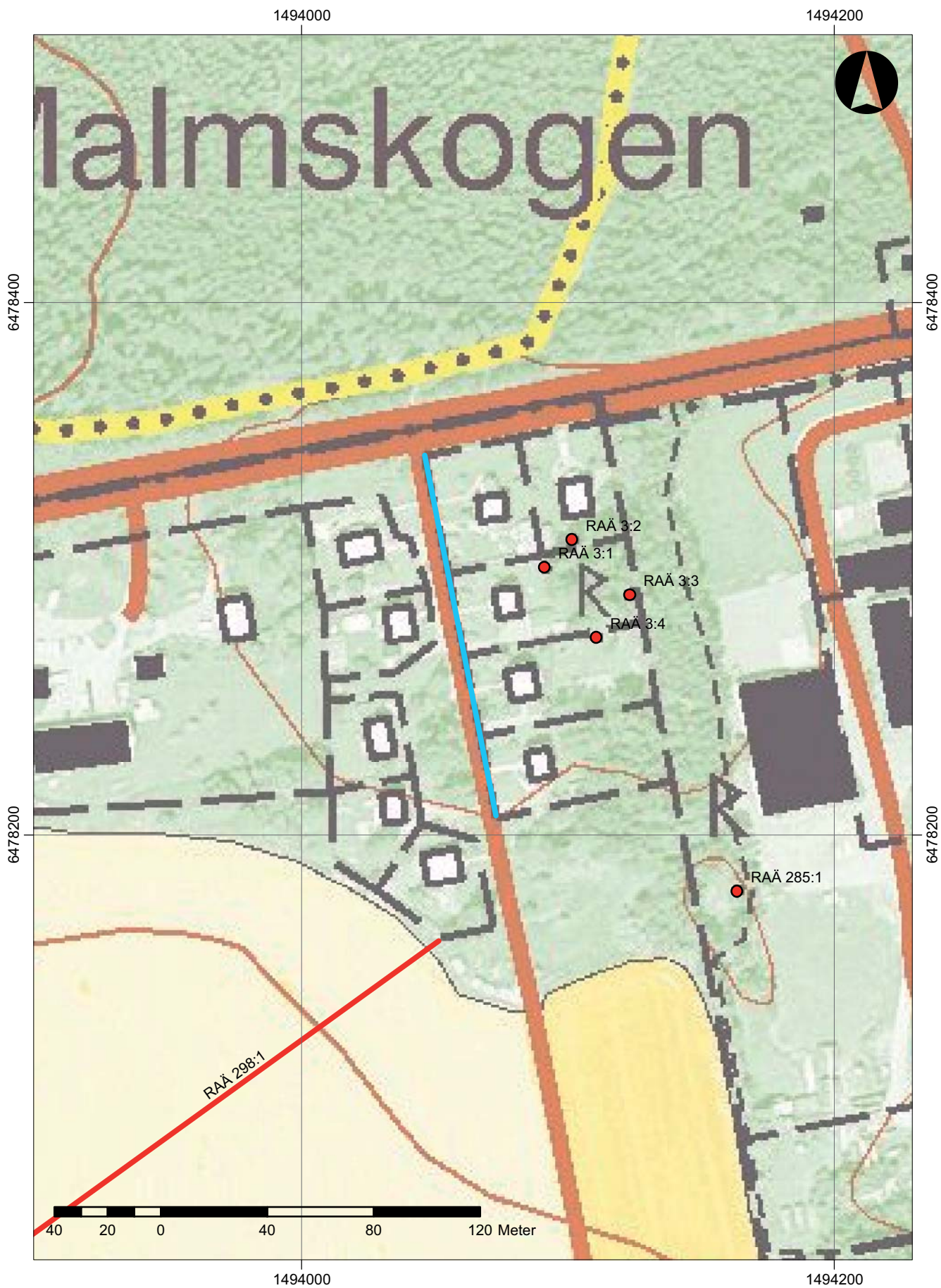
Den arkeologiska förundersökningen genomfördes i form av en antikvarisk kontroll av redan öppna schakt. Schakten hade en bredd och ett djup på ca 0,5 m.

## Resultat och tolkning

Vid undersökningen framkom ingenting av arkeologiskt intresse.

## Referenser

Molin A. 2004. *Östra Malmskogen*. Arkeologisk utredning etapp 2 samt förundersökning, Rysstad socken, Linköpings kommun, Östergötland. Rapport UV Öst 2004:57. Linköping.



Figur 3. Utdrag ur Ekonomiska kartans blad 085 58 med undersökningsområdet markerat med blått. Skala 1:2 000.

## Tekniska uppgifter

Lokal	Hemsjövägen
Socken	Rystad
Kommun	Linköping
Län och landskap	Östergötland
Fornlämningsnummer	RAÄ 3
Ekonomiska kartans blad	085 58 (8F 5i Tannefors)
Koordinater	X6478348, Y1494048 – X6478199, Y1494082
Koordinatsystem	RT90 2,5 gon V
Typ av undersökning	Arkeologisk förundersökning i form av antikvarisk kontroll
Länsstyrelsens dnr	431-966-02
Länsstyrelsens handläggare	Carin Claréus
Länsstyrelsens beslut	Muntligt
ÖLM dnr	66/02
ÖLM projektnr	Ä6129
Uppdragsgivare	Linköping Kraftnät AB
Kostnadsansvarig	Linköping Kraftnät AB
Projektledare	Viktoria Björkhager
Rapportarbete	Fredrik Samuelsson
Fältarbetstid	2002-04-16
Totalt undersöktes	Ca 150 löpmeter
Fynd	Nej
Foto	Nej
Analys	Nej
Grafik	-
Renritning	-
Grafisk form	Lasse Norr

Dokumentationsmaterialet förvaras på Östergötlands länsmuseum.

Ur allmänt kartmaterial  
ISSN 1403-9273

© Lantmäteriverket. Ärende nr MS2006/02241  
Rapport 2008:25 © Östergötlands länsmuseum







Östergötlands länsmuseum utförde i april 2002 en arkeologisk förundersökning i form av en antikvarisk kontroll i samband med uppsättande av ny gatubelysning och nedläggande av nya elkablar utmed Hemsjövägen i området Malmskogen, Linköpings kommun, Östergötlands län. Vid förundersökningen påträffades ingenting av arkeologiskt intresse.