

Rapport 2007:51

Arkeologisk förundersökning

Friluftsscenen ”Tages hörna”

Invid RAÄ 153
kv Akademien 1, Östergötlands länsmuseum
Linköpings stad och kommun
Östergötlands län

Fredrik Samuelsson

Friluftsscenen "Tages hörna"

Innehåll

| | |
|-----------------------------------|---|
| Sammanfattning | 2 |
| Inledning | 4 |
| Områdesbeskrivning | 4 |
| Syfte | 4 |
| Metod och dokumentation | 4 |
| Resultat och tolkning | 4 |
| Referenser | 4 |
| Tekniska uppgifter | 5 |
| | |
| Bilaga 1. Planritning | 7 |

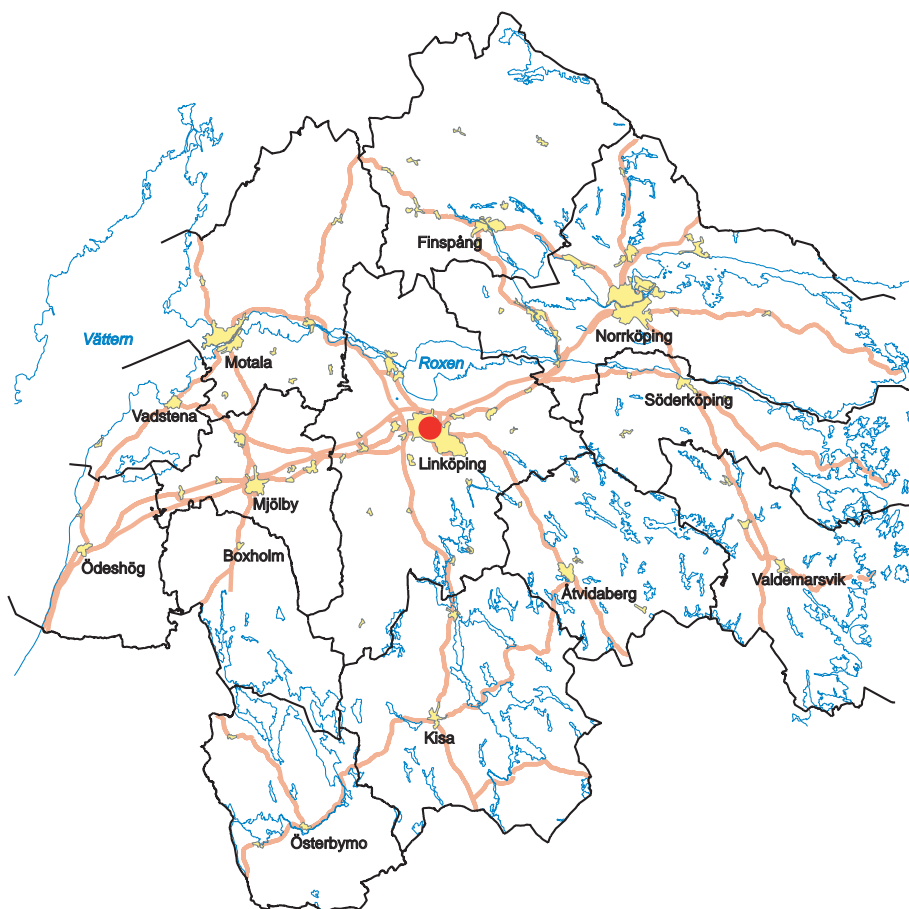
Ö S T E R G Ö T L A N D S L Ä N S M U S E U M
A V D E L N I N G E N F Ö R A R K E O L O G I

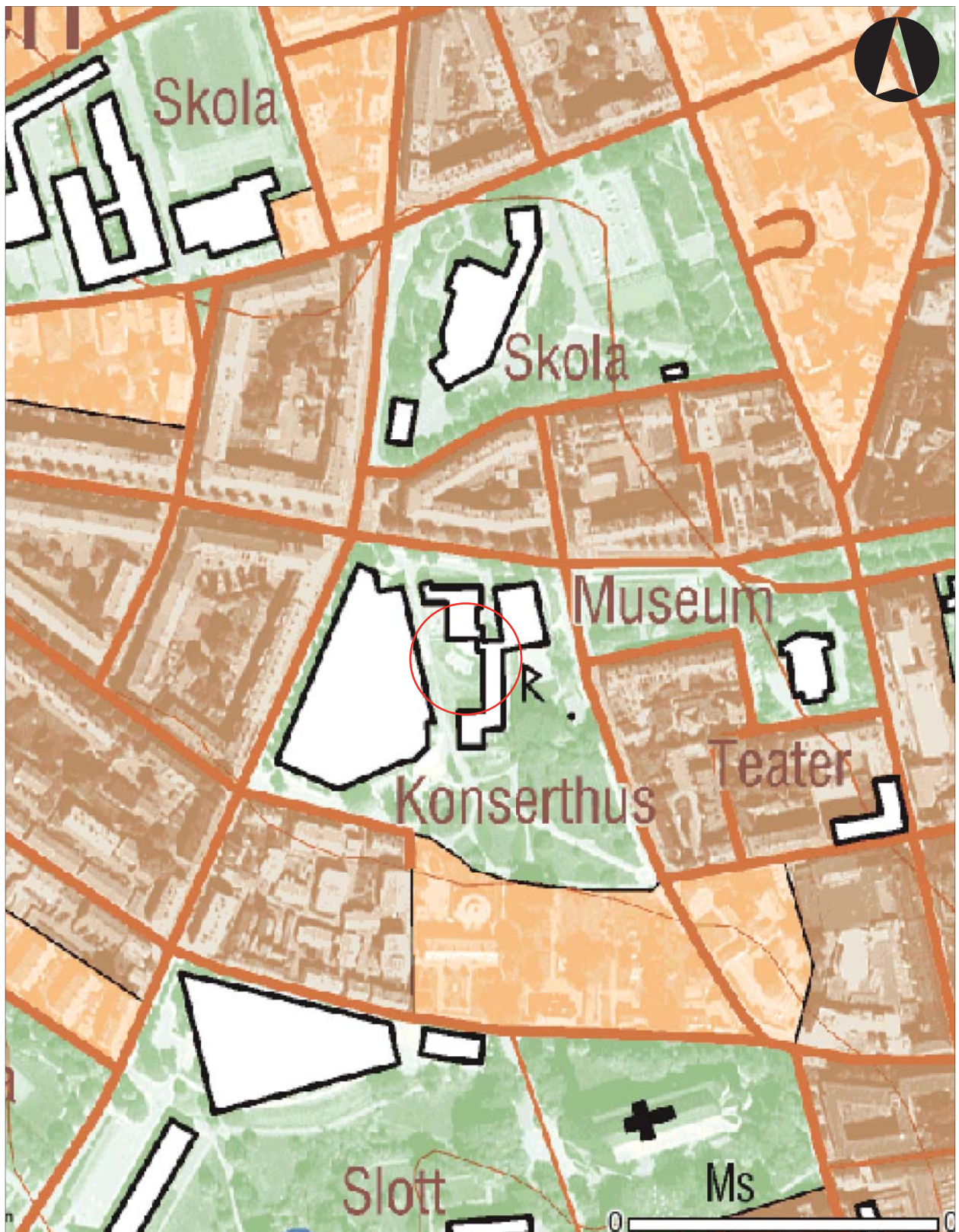
Box 232 • 581 02 Linköping • Tel 013 - 23 03 00 • Fax 013 - 12 90 70
info@ostergotlandslansmuseum.se • www.ostergotlandslansmuseum.se

Sammanfattning

Under april 1997 utförde Östergötlands länsmuseum en arkeologisk förundersökning i form av en antikvarisk kontroll inom kv Akademien 1, Linköpings stad och kommun. Förundersökningen utfördes i samband med schaktning för uppförande av en friluftsscen, "Tages hörna", vid Östergötlands länsmuseum. Arbetet utfördes på uppdrag av Östergötlands länsmuseum. Vid förundersökningen påträffades fyllnadslager och omrörda kulturlager från nyare tid.

Fredrik Samuelsson
antikvarie





Figur 2. Utdrag ur digitala Fastighetskartan med undersökningsområdet markerat. Skala 1:5 000.

Inledning

Östergötlands länsmuseum utförde under april 1997 en arkeologisk förundersökning i form av en antikvarisk kontroll i samband med schaktning för uppförande av en friluftsscen, ”Tages hörna”, vid Östergötlands länsmuseum. Förundersökningen utfördes efter beslut från länsstyrelsen i Östergötlands län.

Uppdragsgivare var Östergötlands länsmuseum vilka även svarade för de arkeologiska kostnaderna. Ansvarig för förundersökningen var antikvarie Mattias Schönbeck och ansvarig för utformningen av rapporten var undertecknad.

Områdesbeskrivning

Det berörda området ligger strax utanför det medeltida Linköpings stadsgräns, RAÄ 153. Under 1600-talet var området en del av det s k Hunnebergsgärdet, d v s den stadsjord som låg nordväst om själva stadsbebyggelsen. Stadsjordarnas ursprung är oklart men har i något fall kunnat följas tillbaka till medeltiden. Jordarna tillhörde staden och bestod av åkrar, ängar och beteshagar. Vid tidigare undersökningar i området har medeltida odlingslager samt fyllnadslager eller omrörda kulturlager från nyare tid påträffats (Björkhager 2001, Borna Ahlkvist & Tollin 1994, Persson 1994).

Syfte

Syftet med förundersökningen var att tillse att fast fornlämning inte kom till skada genom de planerade arbetena. Fornlämningar som framkom skulle dokumenteras avseende karaktär och omfattning samt om möjligt dateras. Förundersökningens resultat skulle kunna ligga till grund för länsstyrelsens fortsatta beslut i ärendet.

Metod och dokumentation

Den arkeologiska förundersökningen genomfördes i form av en antikvarisk kontroll i samband med schaktningarna. Schakten grävdes med maskin. Scenen upptog en yta av ca 100 m² och de sex bänklängderna en yta av ca 120 m² (bilaga 1).

Dokumentationsmaterialet i form av arkitekturritningar förvaras på Östergötlands länsmuseum.

Resultat och tolkning

Vid förundersökningen påträffades endast fyllnadslager och omrörda kulturlager (innehållande obränt ben, tegel, kalksten, trä och kol) från nyare tid och därför gjordes bedömningen att uppförandet av friluftsscenen kunde genomföras som planerat.

Referenser

Tryckta källor

Björkhager V. 2001. *Vasavägen 16. Museibakgården*. Rapport ÖLM 2001:123. Linköping.

Borna Ahlkvist H & Tollin C. 1994. *Kring Stång. En kulturgeografisk utvärdering byggd på äldre lantmäteriakter och historiska kartöverlägg*. Riksantikvarieämbetet. Arkeologiska undersökningar. Skrifter nr 7. Värnamo.

Persson H. 1994. *Kv Akademien 1 & STG 2985 (Museiparken)*. Rapport ÖLM 1994. Linköping.

Tekniska uppgifter

Lokal Östergötlands länsmuseum, Kv. Akademien 1
Stad Linköping
Kommun Linköping
Län och landskap Östergötland

Fornlämningsnummer Invid RAÄ 153

Ekonomiska kartans blad 085 57 (8F 5h Linköping)
Koordinater X6476750, Y1488930
Koordinatsystem RT90 2,5 gon V
Höjdsystem Rikets

Typ av undersökning Arkeologisk förundersökning
i form av antikvarisk kontroll

Länsstyrelsens dnr 220-3274-97
Länsstyrelsens handläggare Carin Claréus
Länsstyrelsens beslut 1997-03-25
ÖLM dnr 69/96
ÖLM projektnr 6056

Uppdragsgivare Östergötlands länsmuseum
Kostnadsansvarig Östergötlands länsmuseum

Projektledare Mattias Schönbeck
Rapportarbete Fredrik Samuelsson

Fältarbetstid 1997-04-07--09
Yta ca 220 m²

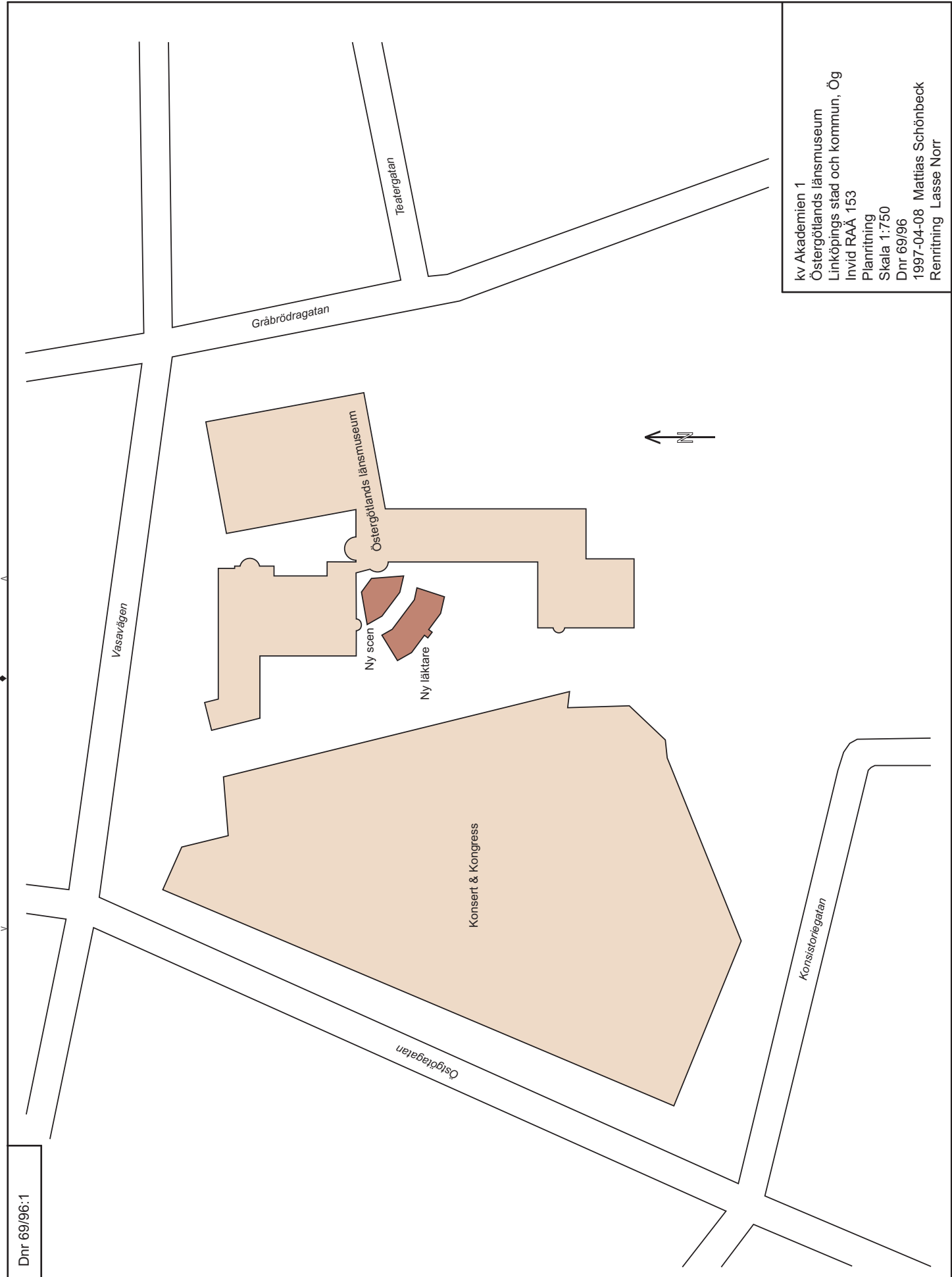
Fynd Tillvaratogs ej
Foto Nej
Analyser Nej

Grafik -
Renritning -
Grafisk form Lasse Norr

Dokumentationsmaterialet förvaras på Östergötlands länsmuseum.

Ur allmänt kartmaterial © Lantmäteriverket dnr 507-99-499
ISSN 1403-9273 Rapport 2007:51 © Östergötlands länsmuseum

Dnr 69/96:1



kv Akademien 1
Östergötlands länsmuseum
Linköpings stad och kommun, Ög
Invid RAA 153
Planritning
Skala 1:750
Dnr 69/96
1997-04-08 Mattias Schönbeck
Renritning Lasse Norr



Östergötlands länsmuseum utförde under april 1997 en arkeologisk förundersökning i form av en antikvarisk kontroll i samband med schaktning för uppförande av en friluftsscen, "Tages hörna", vid Östergötlands länsmuseum, Linköpings stad och kommun. Vid förundersökningen påträffades fyllnadslager och omrörda kulturlager från nyare tid.