

Rapport 2007:45

Antikvarisk kontroll

## Landeryds golfbana

Landeryds socken  
Linköpings kommun  
Östergötlands län

Mattias Schönbeck



# Landeryds golfbana

## Innehåll

Sammanfattning . . . . .	2
Inledning och bakgrund . . . . .	4
Topografi och fornlämningsmiljö . . . . .	4
Syfte och metod . . . . .	4
Resultat . . . . .	4
Tekniska uppgifter . . . . .	6

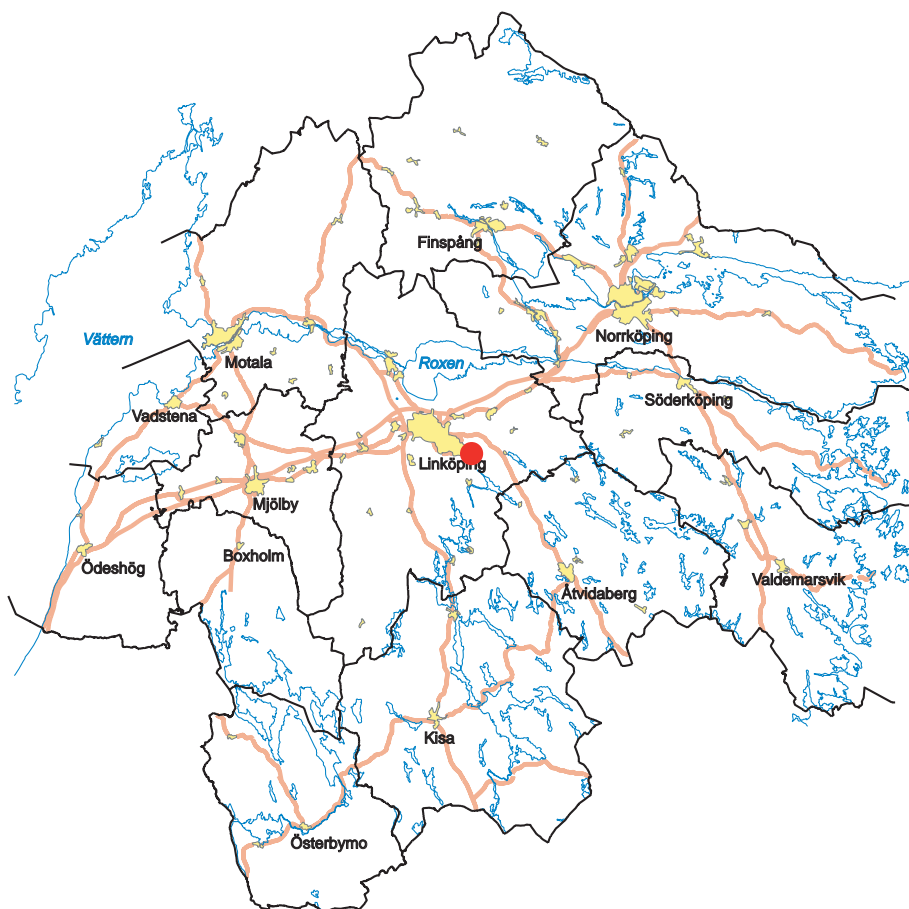
Ö S T E R G Ö T L A N D S L Ä N S M U S E U M  
A V D E L N I N G E N F Ö R A R K E O L O G I

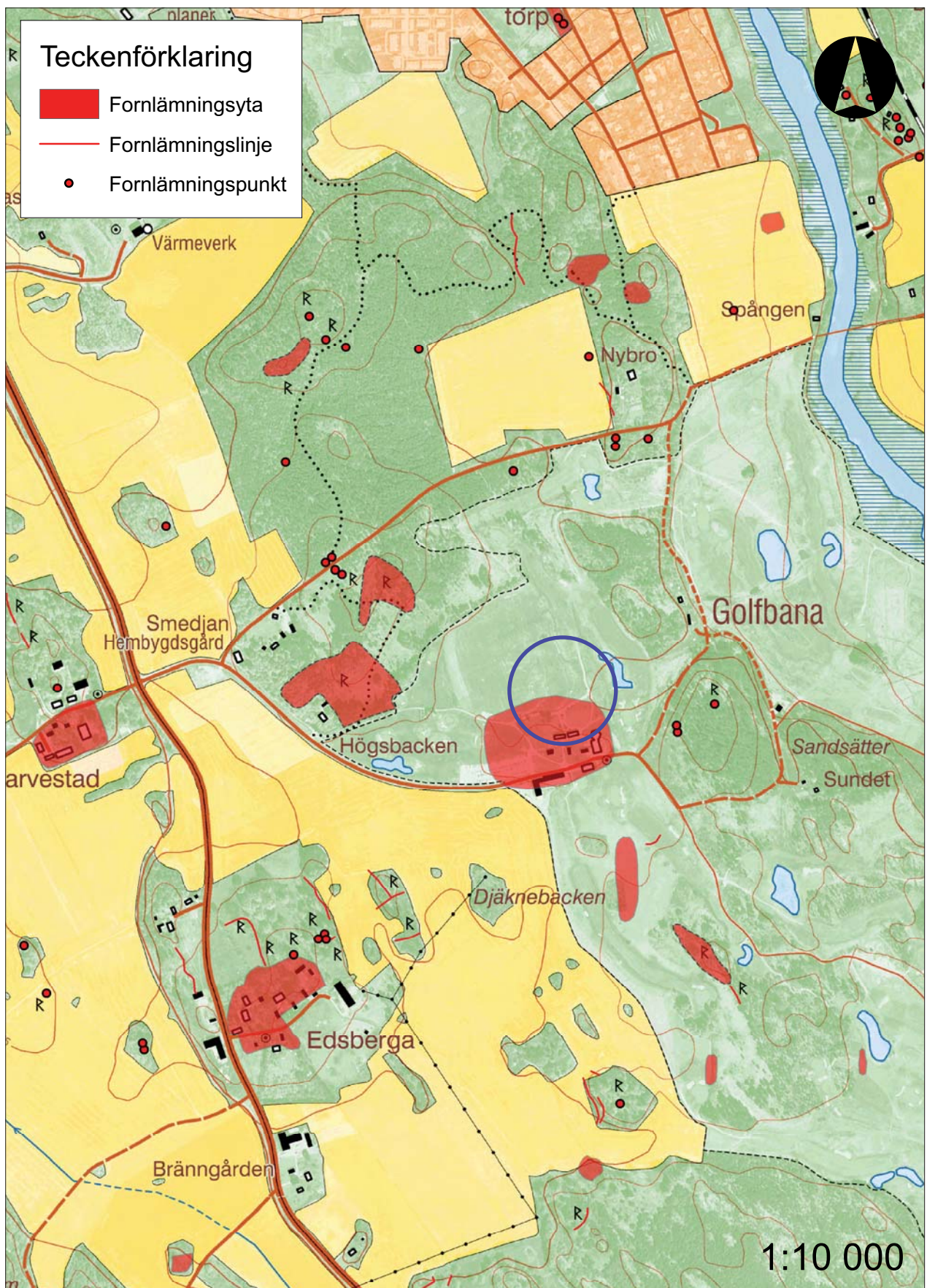
Box 232 • 581 02 Linköping • Tel 013 - 23 03 00 • Fax 013 - 12 90 70  
info@ostergotlandslansmuseum.se • www.ostergotlandslansmuseum.se

## Sammanfattning

Östergötlands länsmuseum utförde 2006-12-14 en antikvarisk kontroll inför uppförandet av en mindre byggnad invid driving rangen vid Landeryds golfklubb, Landeryds socken, Linköpings kommun. Den fornlämning som ligger närmast det aktuella undersökningsområdet är Landeryd 287:1, som utgörs av ett boplatssområde med gravar. Områdets absoluta utbredning är dock osäker, varför risk förelåg att ytterligare fornlämningar skulle kunna beröras av de planerade markarbetena. Öster om det aktuella undersökningsområdet finns Landeryd 11:1-2, som utgörs av två runda stensättningar. Inga fynd eller fornlämningar påträffades.

Mattias Schönbeck  
antikvarie





Figur 2. Utdrag ur Fastighetskartan med undersökningsområdet markerat. Skala 1:10 000.

## Inledning och bakgrund

I det aktuella undersökningsområdets närhet finns ett antal kända forn- och kulturlämningar. Den fornlämning som ligger närmast det aktuella undersökningsområdet är Landeryd 287:1, som utgörs av ett boplatssområde med gravar. Områdets absoluta utbredning är dock osäker, varför risk förelåg att ytterligare fornlämningar skulle kunna beröras av de planerade markarbetena. Öster om det aktuella undersökningsområdet finns Landeryd 11:1-2, som utgörs av två runda stensättningar.

Fält- och rapportarbete har utförts av undertecknad efter beslut av länsstyrelsen. Uppdragsgivare var Landeryds Golf AB som även stod för de arkeologiska kostnaderna.

## Topografi och fornlämningsmiljö

Området som kom att undersökas arkeologiskt ligger norr om klubbhusen och invid golfbanans driving range.

## Syfte och metod

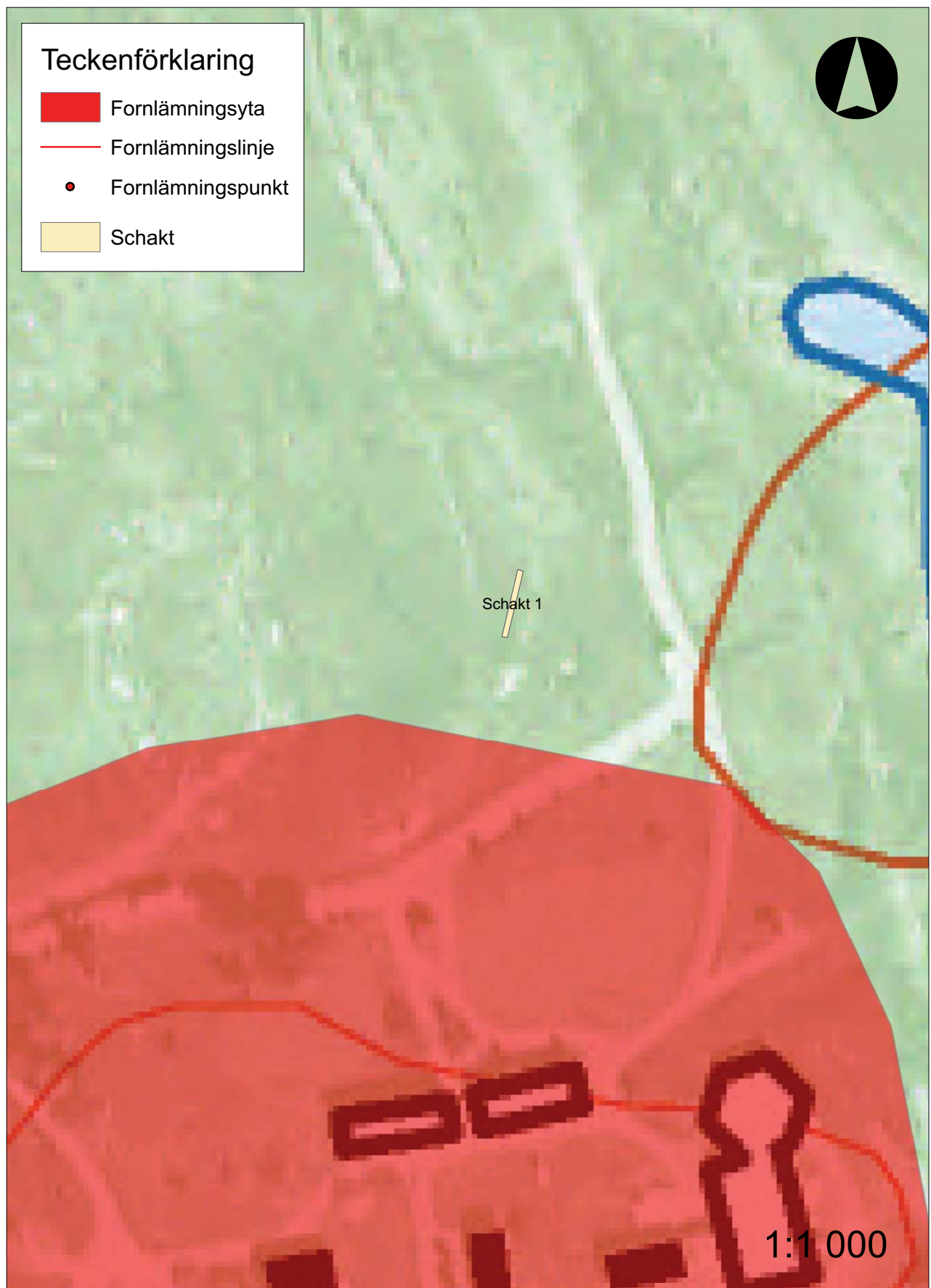
Syftet med den antikvariska kontrollen var att i samband med markarbeten övervaka så att ej fast fornlämning skulle komma att beröras eller på annat sätt komma till skada. Det samlade resultatet skulle sedan ligga till grund för länsstyrelsens fortsatta bedömningar i ärendet samt utgöra ett underlag för uppdragsgivarens fördjupade planeringsarbete.

## Resultat

Inga fornlämningar eller fynd framkom.



*Figur 3. Sökschakt grävs. Undersökningsområdet markerat med vita käppar. Foto Mattias Schönbeck, ÖLM..*



Figur 4. Utdrag ur Fastighetskartan med söschaktet markerat. Skala 1:1 000.

## Tekniska uppgifter

Lokal Landeryds Golfklubb  
Socken Landeryd  
Kommun Linköping  
Landskap Östergötland

Fornlämningsnummer RAÄ 287:1

Ekonomiska kartans blad 8F 4i  
Koordinater X6470924, Y1494398  
Koordinatsystem RT 90 2,5 gon väst  
Höjdsystem RH 00

Länsstyrelsens beslut (datum eller muntligt)  
Länsstyrelsens handläggare Carin Claréus  
Länsstyrelsens diarienummer 431-23790-06  
ÖLM diarienummer 579/06  
ÖLM kontonummer 530575

Uppdragsgivare Landeryd Golf AB  
Kostnadsansvarig Landeryd Golf AB

Projektledare Mattias Schönbeck  
Personal -

Fältarbetstid 2006-12-14  
Totalt undersöktes 13 m<sup>2</sup>

Fynd -  
Foto Digitalt foto  
Analyser -

Grafik Mattias Schönbeck  
Renritning -  
Grafisk form Johan Levin

Dokumentationsmaterialet förvaras på Östergötlands länsmuseum.

Ur allmänt kartmaterial © Lantmäteriverket dnr 507-99-499  
ISSN 1403-9273 Rapport 2007:45 © Östergötlands länsmuseum







Östergötlands länsmuseum har utfört en antikvarisk kontroll inför uppförandet av en mindre byggnad invid driving rangen vid Landeryds golfklubb, Landeryds socken, Linköpings kommun, då markarbeten kom att utföras i anslutning till fornlämningen Landeryd 187:1. Inga fynd eller fornlämningar påträffades.