Rapport 2007:32

Arkeologisk förstudie

Åtvidaberg-Hovetorp

Kättilstad, Tjärstad, Vist, Vårdnäs och Åtvids socknar
Kinda, Linköping och Åtvidabers kommuner
Östergötlands län

Mattias Schönbeck

ÖSTERGÖTLANDS LÄNSMUSEUM

KULTURMILJÖAVDELNINGEN

Åtvidaberg-Hovetorp

Innehåll

Sammanfattning 2
Inledning och bakgrund 4
Topografi och fornlämningsmiljö 4
Syfte och metod 4
Resultat 4
Referenser 7
Tekniska uppgifter 8

Bilaga 1. Objekttabell 9
Bilaga 2. Kartor 10

ÖSTERGÖTLANDS LÄNSMUSEUM
KULTURMILJÖAVDELNINGEN

Box 232 • 581 02 Linköping • Tel 013 - 23 03 00 • Fax 013 - 12 90 70
info@ ostergotlandslansmuseum.se • www.ostergotlandslansmuseum.se

Sammanfattning

Östergötlands länsmuseum utförde en arkeologisk förstudie över ett utifrån kartmaterial definierat område inom Åtvid, Vist, Tjärstad, Kättilstad och Vårdnäs socknar i kommunerna Åtvidaberg, Linköping och Kinda. Anledningen till arbetet var att Stadspartner AB, planerar att bygga om och bygga till det befintliga elnätet.

Förstudien utfördes genom att de planerade linjesträckningarna över låg- och högspänningsträckningarna jämfördes med de kända fornlämningarna i området. Vidare studerades de befintliga ytorna som omfattas av riksintressen för kulturmiljövården i Östergötlands län och de regionala kulturmiljöerna i Östergötland. Utöver detta har ett urval av historiska kartor analyserats, främst den häradsekonomiska kartan från 1867-77, men även den ekonomiska kartan från slutet av 1940-talet. Delar av linjesträckningen har besökts i fält tillsammans med Johan Danielson, Stadspartner AB (2007-03-13).

Utifrån det tillgängliga arkiv- och kartmaterialet har totalt 26 bevakningsobjekt registrerats, som ligger i eller i anslutning till de linjesträckningar där om- eller nybyggnation av elnätet planeras. Dessa bevakningsobjekt omfattar sedan tidigare registrerade fornlämningar och/eller övriga kulturhistoriska lämningar.

Mattias Schönbeck
antikvarie

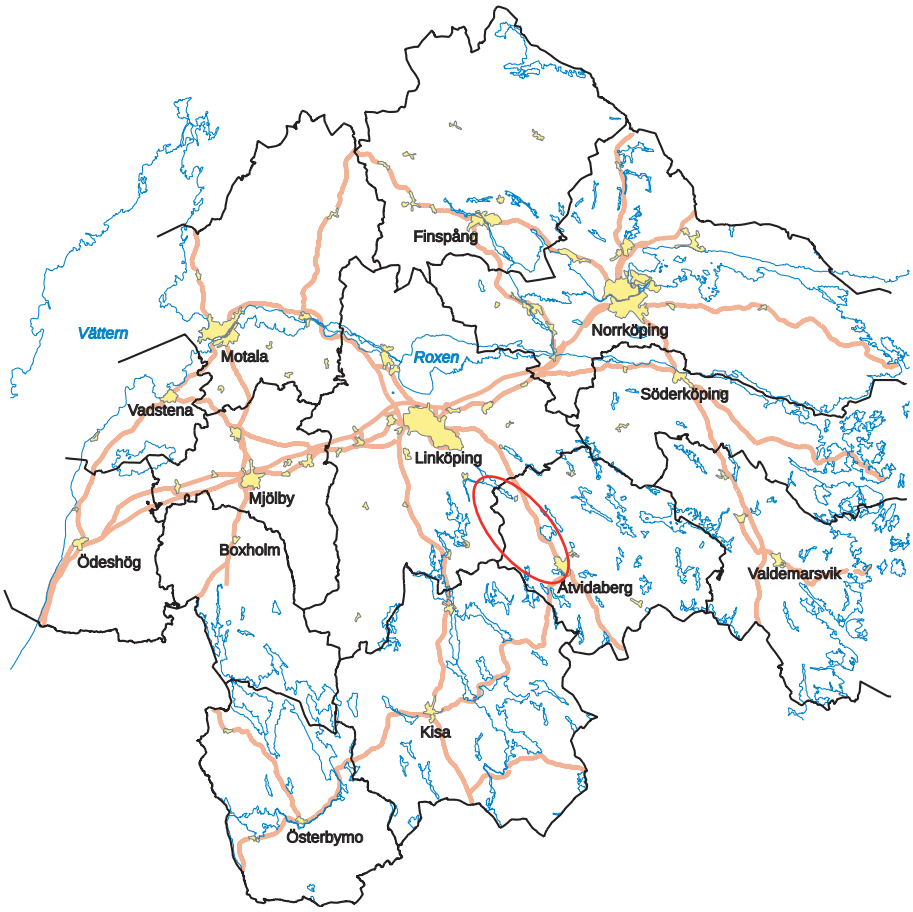

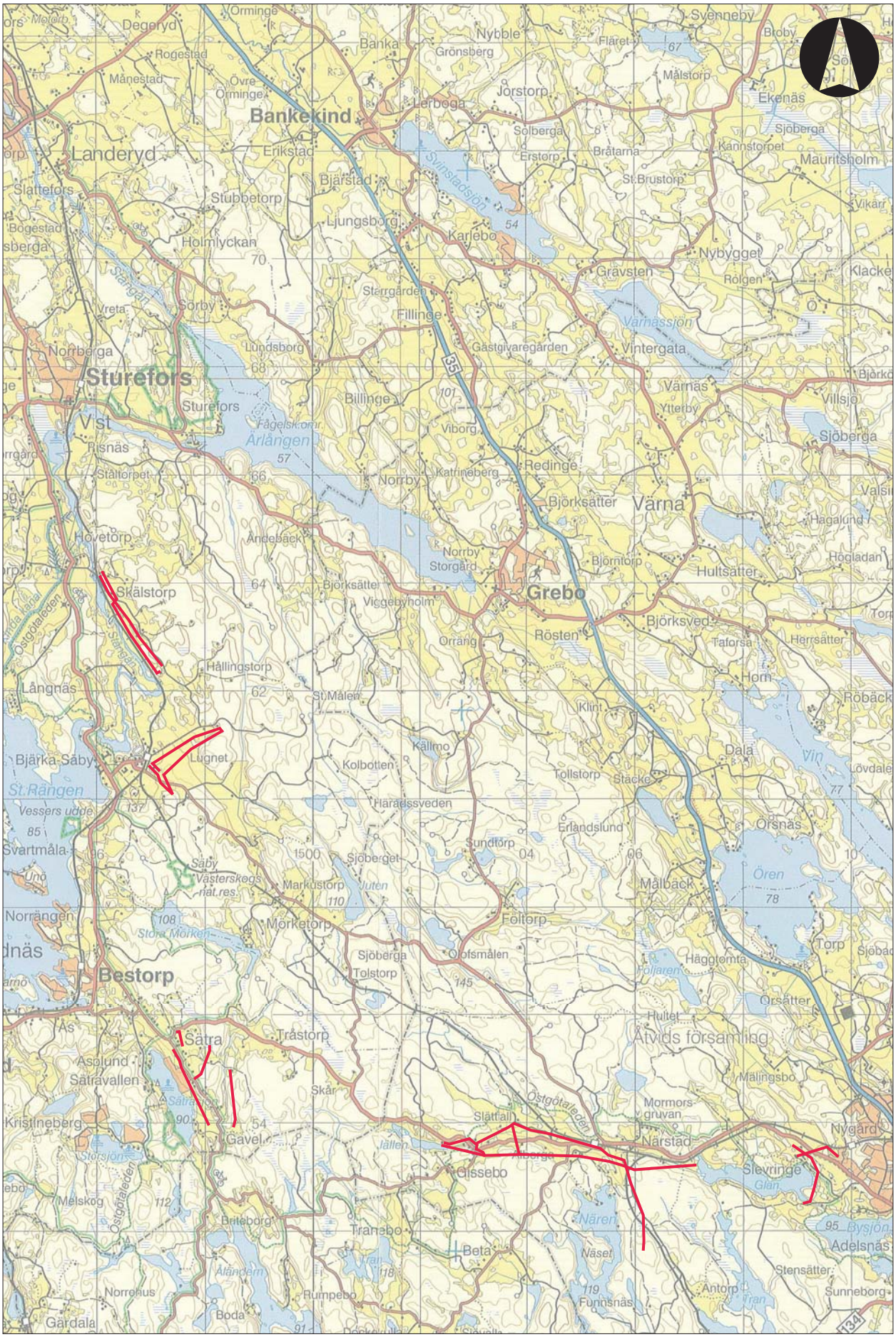

Figur 2. Utdrag ur Vägkartan med berörda ledningsstäckor markerade. Skala 1:100 000.

Inledning och bakgrund

Östergötlands länsmuseum utförde en arkeologisk förstudie över ett utifrån kartmaterial definierat område inom Åtvid, Vist, Tjärstad, Kättilstad och Vårdnäs socknar i
Åtvidabergs, Linköpings och Kinda kommuner. Anledningen till arbetet var att Stadspartner AB, planerar att bygga om och till det befintliga elnätet.

Förstudien utfördes genom att de planerade linjesträckningarna över låg- och högspänningsträckningarna utifrån kartmaterial från Stadspartner AB jämfördes med de kända fornlämningarna över området. Vidare studerades de befintliga ytorna som omfattas av riksintressen för kulturmiljövården i Östergötlands län och de regionala kulturmiljöerna i Östergötland. Utöver detta har ett urval av historiska kartor studerats, främst den häradsekonomiska kartan från 1867-77, men även den ekonomiska kartan från 1950. Delar av linjesträckningen har besökts i fält tillsammans med Johan Danielson, Stadspartner AB (2007-03-13).

Topografi och fornlämningsmiljö

Den aktuella sträckningen som förstudien omfattar berör socknarna Åtvid, Vist, Tjärstad, Kättilstad och Vårdnäs socknar.
Sträckningen sträcker sig från strax västra om Åtvidaberg och fortsätter mot väster. Sträckningen berör vidare norra Kättilstad, östra delen av Tjärstad, östra delen av Vårdnäs samt västra och centrala Vist socken. Topografiskt är området ett kuperat, småbrutet landskap.

De förhistoriska fornlämningarna inom förstudieområdet är relativt få till antalet och till
stor del koncentrerade till området närmast Bjärka Säby och Beta söder om Åtvidaberg. I övriga delar finns spridda fornlämningar från historisk tid i form av bebyggelselämningar, ålderdomlig bebyggelse och inte minst gruvlämningaräven äldre agrara lämningar, såsom fossil åkermark och röjningsrösen finns även inom aktuellt område.

Syfte och metod

Syftet med den arkeologiska förstudien har varit att lokalisera forn- och kulturlämningar för
att underlätta ledningens lokalisering ur kulturmiljösynpunkt. Det samlade resultatet skall
kunna utgöra ett underlag för uppdragsgivaren i fördjupat planeringsarbete, samt utgöra en
grundstomme för länsstyrelsens fortsatta bedömningar i ärendet. Ytterligare ett syfte har
varit att lokalisera platser där dold fornlämning
kan vara belägen. Metoden som har använts är att rektifiera det befintliga kartmaterialet och studera de planerade ledningssträckorna utifrån de kända forn- och kulturlämningarna tillsammans med de ytor som omfattas av riksintressen för kulturmiljövården i Östergötlands län och de regionala kulturmiljöerna i Östergötland.

Lämningarna, som redovisas efter utförd förstudie, indelas i tre kategorier efter typ och status. Uppdelningen är gjord efter en bedömning av deras kulturhistoriska värde. Nedan följer en definition av kategorierna.

- Fast fornlämning. Registrerad fast fornlämning med fornlämningsnummer (FMIS beteckning), utmärkt på ekonomiska kartan eller nyupptäckt fast fornlämning redovisad efter preliminär nummerserie.

- Möjlig fornlämning. Registrerad osäker fornlämning med fornlämningsnummer (FMIS beteckning), ej markerad på ekonomiska kartan. Hit räknas även de objekt som utgör presumtiva fornlämningar. Objekten numreras löpande.

- Övrig kulturlämning. Lämningar med kulturhistoriskt värde, vilka normalt inte faller under Lagen om kulturminnen (SFS 1988:950). Övrig kulturlämning kan betraktas som fornlämning om de t ex ingår i ett sammanhang som motiverar en sådan status. Dessa bör karteras och dokumenteras. Även dessa lämningar redovisas som objekt.

Målsättningen är att inom området utlägga sammanhållna kulturhistoriska miljöer för att i detta skede underlätta elledningens lokalisering ur kulturmiljösynpunkt.

Den arkeologiska förstudien innehåller följande moment:

- Excerpering
- Översiktliga kart- och arkivstudier
- Analys
- Sammanställning av resultaten i rapportform

Resultat

Historisk kartanalys
I samband med den rubricerade förstudien upprättades digitala historiska kartöverlägg över de planerade ledningssträckorna utifrån kartmaterialet som tillhandahållits från Stadspartner AB. De historiska kartorna har rektifierats digitalt med fastighetskartan som underlag.

Kartöverlägget omfattar kartor från 1800-talets mitt och fram till 1950-talet. Det ger en bild av odlingslandskapets förändring över tid. Det visar hur bebyggelse och vägnät ändrades samt markutnyttjandet skiftar.

Arbetet med de historiska kartorna har genomförts genom att kartinformation som skiljer sig från de moderna kartorna har markerats. Detta gäller främst byggnader och kommunikationsleder. Huvudregeln har varit följande: Om ett objekt finns markerat på någon av de historiska kartorna men saknas på de moderna kartorna, så är det att betrakta som övergivet och kan utgöra en presumtiv forn- eller kulturlämning. Nedan beskrivs vilka typer av objekt som markerats:

- Bebyggelse. Bebyggelse markerad på de historiska kartorna som inte sammanfaller med bebyggelse på de moderna kartorna har markerats. Dessa kan utgöra jordetorp, backstugor eller soldattorp.

- Kommunikation. Hit räknas på originalkartan förekommande stigar och vägar samt järnvägslinjer som ej sammanfaller med i dag existerande eller använda kommunikationsleder. Dessa har markerats på överlägget.

Följande akter från Lantmäteriets arkiv har använts till arbetet:

Häradsekonomiska kartan från Rikets allmänna kartverk (RAK)

RAK Id Blad	Namn	År
J112-45-14	Bjärka Säby	1868-1877
J112-45-15	Åtvid	1868-1877

Nedan följer en kortfattad beskrivning av de objekt som registrerats utifrån kända fornlämningar och kulturhistoriska lämningar och objekt som observerats utifrån det historiska kartmaterialet. Resultatet beskrivs även i tabellform med åtgärdsförslagen presenterade.

Objekten har numrerats i löpande ordning. Samma numrering finns på kartmaterialet. Objektens utbredning bör ses som en geografisk uppskattning och motsvarar inte en faktisk avgränsning. Detta gäller framförallt objekt där det gömda kulturlandskapet kan beröras. Hit räknas bl a förhistoriska boplatslämningar vilka i regel inte uppvisar några ovan mark synliga lämningar, men som primärt indikeras av de lösfynd som påträffats.

Inga riksintresseområden för kulturmiljövården eller områden som ingår i det regionala kulturminnesprogrammet berörs av de planerade ledningsarbetena. Delar av ledningssträckan har besökts i fält.

Objekt 1

Objektet utgörs av en stensättning (Åtvid 86:1), kvadratisk 6x6 m och 0,3 m hög. Övermossad fyllning av 0,2-0,8 m st stenar. Stensättningen berörs inte direkt, men i den åkermark där markarbeten planeras bör omfattas av en arkeologisk förundersökning då skärvig sten förekommer i åkerytan. Beslut om att utföra en arkeologisk förundersökning fattas av Länsstyrelsen i Östergötlands län.

Objekt 2

Röjningsröse, oregelbundet, 11x6 m. Delvis övertorvad fyllning av 0,4-0,7 m st stenar. Överväxt av lövsly. Ligger på ett åkerimpediment som även i övrigt har stora mängder röjningssten. Röjningsröset är registrerad i FMIS under beteckningen Åtvid 156:1 och är registrerad som en övrig kulturhistorisk lämning. Lämningen ligger på ett mindre impediment. Objektet berörs ej av de planerade ledningsarbetena.

Objekt 3

Stensättningsliknande lämning, rund, 6 m i diam och 0,2 m hög. Övertorvad, med i ytan enstaka 0,2-0,3 m st stenar. Den stensättningsliknande lämningen är registrerad i FMIS under beteckningen Åtvid 156:1 och är registrerad som en övrig kulturhistorisk lämning. Objektet berörs ej av de planerade ledningsarbetena.

Objekt 4

Omfattar flera gruvområden; Mormorsgruvan (Åtvid 96:1), Haggruvan (Åtvid 97:1) och Elsviksgruvan (Åtvid 98:1). De olika gruvområdena består av ett flertal gruvhål, de flesta vattenfylda samt omfattande högar av skrotsten. Lämningarna är registrerade i FMIS som övriga kulturhistoriska lämningar.

Inom gruvområdena kommer ledningsstolpar att bytas, varför tillstånd från länsstyrelsen kommer att krävas.

Objekt 5

Objektet omfattas av flera olika lämningar. Dessa är: Stensättningsliknande lämning, närmast rund, ca 8 m diam och 0,2m hög. Den stensättningsliknande lämningen är registrerad i FMIS under beteckningen Vårdnäs 234:1. Vidare finns stensättning, rund, ca 10 m i diam och 0,2-0,3 m h och är registrerad som Vårdnäs 235:1 och är en fast fornlämning. Utöver detta finns ytterligare två stensättningsliknande lämningar, Vårdnäs 236:1-2, närmast runda, 7-8 m diam och 0,2-0,3 m höga. Röjningssten har påförts. I området finns även ett flertal röjningsrösen. Av dessa lämningar är det enbart stensättningen Vårdnäs 235:1

som är en fast fornlämning, de övriga är registrerade som övriga kulturhistoriska lämningar.

Inom objektet kommer befintlig luftledning att raseras. Körvägar har anvisats och stolparna kommer att sågas ner för att minimera skadriskerna på lämningarna.

Objekt 6

Inom objektet finns flera fasta fornlämningar registrerade i FMIS. De utgörs av tre stensättningar, Vist 61:1-3. 1) Stensättning, rund, 9 m i diam och 0,3 m h. 2) Stensättning, röseliknande, 8 m i diam och 0,4 m h. 3) Stensättning, rund, 5 m i diam och 0,2 m h. Av dessa ligger två stycken (Vist 61:1 och 3) i närhet till ytor som kommer att omfattas av ledningsarbete. Söder om vägen ligger Vist 61:2 och ett stensträngssystem (Vist 205:1) vilka inte kommer att beröras av de planerade ledningsarbetena.

Inför ledningsarbete invid Vist 61:1 och 61:3 kommer tillstånd från länsstyrelsen att krävas.

Objekt 7

Objektet omfattar Vist 178:1 som enligt FMIS utgörs av en fyndplats för en tjocknackig bergartsyxa. Yxan har hittats i ett potatisland och förvaras på Bjärka Säby, inv nr 26. Objektet kommer att undvikas helt då ledningen får en annan sträcka. Inga antikvariska insatser kommer att krävas.

Objekt 8

Det markerade objektsområdet omfattar en bytomt (Vist 125:1) och tre stensättningar (Vist 67:1, 68:1 och Vist 209:1). Östergötlands länsmuseum bedömer att arbetet med rasering av befintliga stolpar inte kräver några antikvariska insatser, då ledningsarbetet inte sker i direkt anslutning till fornlämningarna.

Objekt 9

Objekt 9 utgörs av ett bronsåldersröse (Vårdnäs 232:1), som ligger väster och norr om de ytor som planeras av markarbete. Östergötlands länsmuseum bedömer att arbetet inte kräver några antikvariska insatser, då ledningsarbetet kommer att ske i huvudsak inom vägområde och inte i direkt anslutning till fornlämningarna.

Objekt 10

Norr om objekt 9 finns objekt 10 som består av två profana byggnader (Vårdnäs 230:1). Dessa kommer inte att beröras av de planerade ledningsarbetena.

Objekt 11

Ytterligare tre profana byggnader finns inom objekt 11 (Vårdnäs 221:1, 222:1 och Vårdnäs 233:1). Dessa byggnader är sannolikt från 1800-talets början. Dessa kommer inte att beröras av de planerade ledningsarbetena.

Objekt 12

Detta objekt utgörs av ytterligare en profan byggnad (Vårdnäs 229:1). Denna bör undvikas i samband med det planerade linjearbetet.

Objekt 13

Objektet omfattar ett område med en knuttimrad bod (Vårdnäs 238:1), vilken är från 1800-talets mitt eller tidigare. I anslutning till boden har tidigare stått en mangårdsbyggnad, vilken dock är bortagen. Byggnaden kommer inte att beröras av de planerade ledningsarbetena.

Objekt 14

Det markerade objektsområdet innehåller tre profana byggnader (Vårdnäs 242:1), en f d mangårdsbyggnad, en bod och ett magasin. Utöver detta finns även en knuttimrad och panelklädd ryggåsstuga (Vårdnäs 243:1) från slutet av 1700-talet. Dessa byggnader bör undvikas i samband med det planerade linjearbetet.

Objekt 15

Det markerade objektsområdet innehåller en knuttimrad och panelklädd ryggåsstuga samt en knuttimrad bod (Vårdnäs 244:1). Dessa är sannolikt från mitten av 1800-talet. Dessa byggnader bör undvikas i samband med det planerade linjearbetet.

Objekt 16

Objektet omfattar en profanbyggnad; en mangårdsbyggnad, knuttimrad i två våningar samt en knuttimrad bod (Vårdnäs 239:1). Byggnaderna är troligen från 1800-talets mitt eller äldre. Byggnaden kommer inte att beröras av de planerade ledningsarbetena.

Objekt 17

Detta objekt utgörs av ytterligare en profan byggnad (Tjärstad 85:1). Denna bör undvikas i samband med det planerade linjearbetet.

Objekt 18

Inom objekt 18 finns flera element. Dels finns en profan byggnad (Tjärstad 86:1), vilken är byggd år 1812.

Strax nordväst om fastighetsgränsen finns ett delundersökt röjningsröseområde (Tjärstad 232:1). Ett av röjningsrösena är ^{14}C-daterat till 900-talet (St-4708).

Inför ledningsarbete invid Tjärstad 232:1 kommer tillstånd från länsstyrelsen att krävas för en arkeologisk förundersökning.

Objekt 19

Detta objekt utgörs av ytterligare en profan byggnad (Tjärstad 87:1), som består av en mangårdsbyggnad och en flygelbyggnad. Byggnaderna bör undvikas i samband med det planerade linjearbetet.

Objekt 20

Objektet består av en bebyggelseplats för torpet Äskedalen (Tjärstad 195:1). Om objektet berörs av markarbete bör en arkeologisk utredning först utföras.

Objekt 21

Inom objektet har tidigare flera stenåldersartefakter påträffats. Bland annat har en stenyxa påträffats här, vilken troligen förvaras på historiska museet i Stockholm (Kättilstad 38:1), vidare påträffades en skafthålsyxa i samband med dikesgrävning år 1906 (Kättilstad 39:1). I området har även en skafthålsyxa, en bergartsyxa, en liten flintyxa eller flintkil påträffats (Kättilstad 75:1).

Inför ledningsarbete inom objektet kommer tillstånd från länsstyrelsen att krävas.

Objekt 22

Inom objektet finns det uppgifter om en upphittad avbruten pilspets (Kättilstad 32:1).

Inför ledningsarbete inom objektet kommer tillstånd från länsstyrelsen att krävas.

Objekt 23

Inom objektet finns det uppgifter om att en holkeggad stenyxa skall ha påträffats (Kättilstad 31:1).

Inför ledningsarbete inom objektet kommer tillstånd från länsstyrelsen att krävas.

Objekt 24

Utgörs av en fyndplats för ornerad spjutspets av brons (Vist 179:1).

Inför ledningsarbete inom objektet kommer tillstånd från länsstyrelsen att krävas.

Objekt 25

Inom objektet finns två runda och en kvadratisk stensättning (Vist 58:1-3), två stensträngar (Vist 203:1 och Vist 204:1), var och en ca 60 m långa och ca 0,3 m höga. Ledningssträckan kommer ej att beröra fornlämningarna.

Objekt 26

Inom objektet finns 6 runda eller närmast runda stensättningar (Vist 55:1-6) var av tre är osäkra. Två av stensättningarna undersöktes redan 1915.
Kommer ledningssträckan att beröra objektet, krävs tillstånd från länsstyrelsen för en arkeologisk förundersökning.

Referenser

Arkiv

Fornminnesregistret, FMIS, Riksantikvarieämbetet
http://www.fmis.raa.se/

Lantmäteriet, Häradsekonomiska Rikets allmänna kartverk (RAK) http://www.lantmateriet.se/

Kartor från Scotts ledningsprojektering

Östergötlands länsmuseums topografiska arkiv

Tekniska uppgifter

Sträcka	Åtvidaberg - Hovetorp
Socken	Åtvid, Vist, Tjärstad, Kättilstad och Vårdnäs
Kommun	Åtvidabergs, Linköpings och Kinda
Landskap	Östergötland
Län	Östergötland
Fornlämningsnummer	Kättilstad 31:1, 32:1, 38:1, 39:1 och 75:1. Tjärstad 85:1 – 87:1, 195:1 och 232:1. Vist 55:1-6, 58:1-3, 61:1-3, 67:1, 68:1, 125:1, 178:1, 179:1, 203:1-205:1. Vårdnäs 221:1, 222:1, 229:1 - 235:1, 236:1-2, 238:1, 239:1, 241:1- 244:1. Åtvid 86:1, 96:1-98:1, 156:1, 157:1.
Ekonomiska kartans blad	8G 0b, 8G 0a, 7G 9a, 8F 0j , 8F 1j , 8F 2j.
Koordinater	X6448142 – 6464394 Y1496185 - 1509643
Koordinatsystem	RT 90 2,5 gon W
Höjdsystem	RH00
Länsstyrelsens beslut	-
Länsstyrelsens diarienummer	-
ÖLM diarienummer	164/07
ÖLM kontonummer	530576
Uppdragsgivare	Stadspartner AB, Att: Johan Danielsson
Kostnadsansvarig	Stadspartner AB, Att: Johan Danielsson
Projektledare	Mattias Schönbeck
Personal	-
Fältarbetstid	-
Total projekttid	24 tim
Fynd	Nej
Foto	Nej
Analyser	Kartrektifiering
Grafik	Mattias Schönbeck, Johan Levin
Renritning	-
Grafisk form	Johan Levin

Dokumentationsmaterialet förvaras på Östergötlands länsmuseum.

Ur allmänt kartmaterial © Lantmäteriverket dnr 507-99-499
ISSN 1403-9273 Rapport 2007:32 © Östergötlands länsmuseum

Bilaga 1. Objekttabell

Objekt	Objekt typ	Status	RAÄ nr	Åtgärd
1	Stensättning	Fast fornlämning	Åtvid 86:1	Ark förund
2	Röjningsröse	Övrig kulturhistorisk lämning	Åtvid 156:1	Ingen åtgärd, aktsamhet
3	Stensättningsliknande lämning	Övrig kulturhistorisk lämning	Åtvid 157:1	Ingen åtgärd, aktsamhet
4	Gruvområde	Övrig kulturhistorisk lämning	Åtvid 96:1, 97:1, 98:1	Ark utredning etapp 2
5	Stensättningsliknande lämningar och stensätt-ning	Övrig kulturhistorisk lämning och Fast fornlämning	Vårdnäs 234:1, 235:1, 236:1-2	Körväg redan anvisade
6	Stensättningar, sten-strängssystem	Fast fornlämning	Vist 61:1-3, 205:1	Ark förund
7	Fyndplats	Övrig kulturhistorisk lämning	Vist 178:1	Ingen åtgärd, aktsamhet
8	stensättning, stensättning, Bytomt, stensättning	Fast fornlämning	Vist 67:1, 68:1, 125:1 209:1	Ingen åtgärd, aktsamhet
9	Röse	Fast fornlämning	Vårdnäs 232:1	Ingen åtgärd, aktsamhet
10	Profan byggnad	Övrig kulturhistorisk lämning	Vårdnäs 230:1	Ingen åtgärd, aktsamhet
11	Profana byggnader	Övrig kulturhistorisk lämning	Vårdnäs 221:1, 222:1, 233:1	Ingen åtgärd, aktsamhet
12	Profan byggnad	Övrig kulturhistorisk lämning	Vårdnäs 229:1	Ingen åtgärd, aktsamhet
13	Profan byggnad	Övrig kulturhistorisk lämning	Vårdnäs 238:1	Ingen åtgärd, aktsamhet
14	Profana byggnader	Övrig kulturhistorisk lämning	Vårdnäs 242:1, 242:1, 243:1	Ingen åtgärd, aktsamhet
15	Profana byggnader	Övrig kulturhistorisk lämning	Vårdnäs 244:1	Ingen åtgärd, aktsamhet
16	Profana byggnader	Övrig kulturhistorisk lämning	Vårdnäs 239:1	Ingen åtgärd, aktsamhet
17	Profan byggnad	Övrig kulturhistorisk lämning	Tjärstad 85:1	Ingen åtgärd, aktsamhet
18	Profan byggnad, röjnings-röseområde	Övrig kulturhistorisk lämning, Fast fornlämning	Tjärstad 86:1, 232:1	Ark förund
19	Profana byggnader	Övrig kulturhistorisk lämning	Tjärstad 87:1	Ingen åtgärd, aktsamhet
20	Lägenhetsbebyggels, plats för	Övrig kulturhistorisk lämning	Tjärstad 195:1	Ark utredning
21	Fyndplatser, fyndplats uppgift om	Uppgift om	Kättilstad 38:1, 39:1, 75:1	Ark utredning/kontroll
22	Fyndplats uppgift om	Uppgift om	Kättilstad 32:1	Ark utredning/kontroll
23	Fyndplats uppgift om	Uppgift om	Kättilstad 31:1	Ark utredning/kontroll
24	Fyndplats	Övrig kulturhistorisk lämning	Vist 179:1	Ark utredning/kontroll
25	Stensättningar, sten-strängar	Fast fornlämning	Vist 58:1-3, 203:1, 204:1	Ingen åtgärd, aktsamhet
26	Stensättningar	Fast fornlämning	Vist 55:1-6	Ark förund

Bilaga 2. Kartor

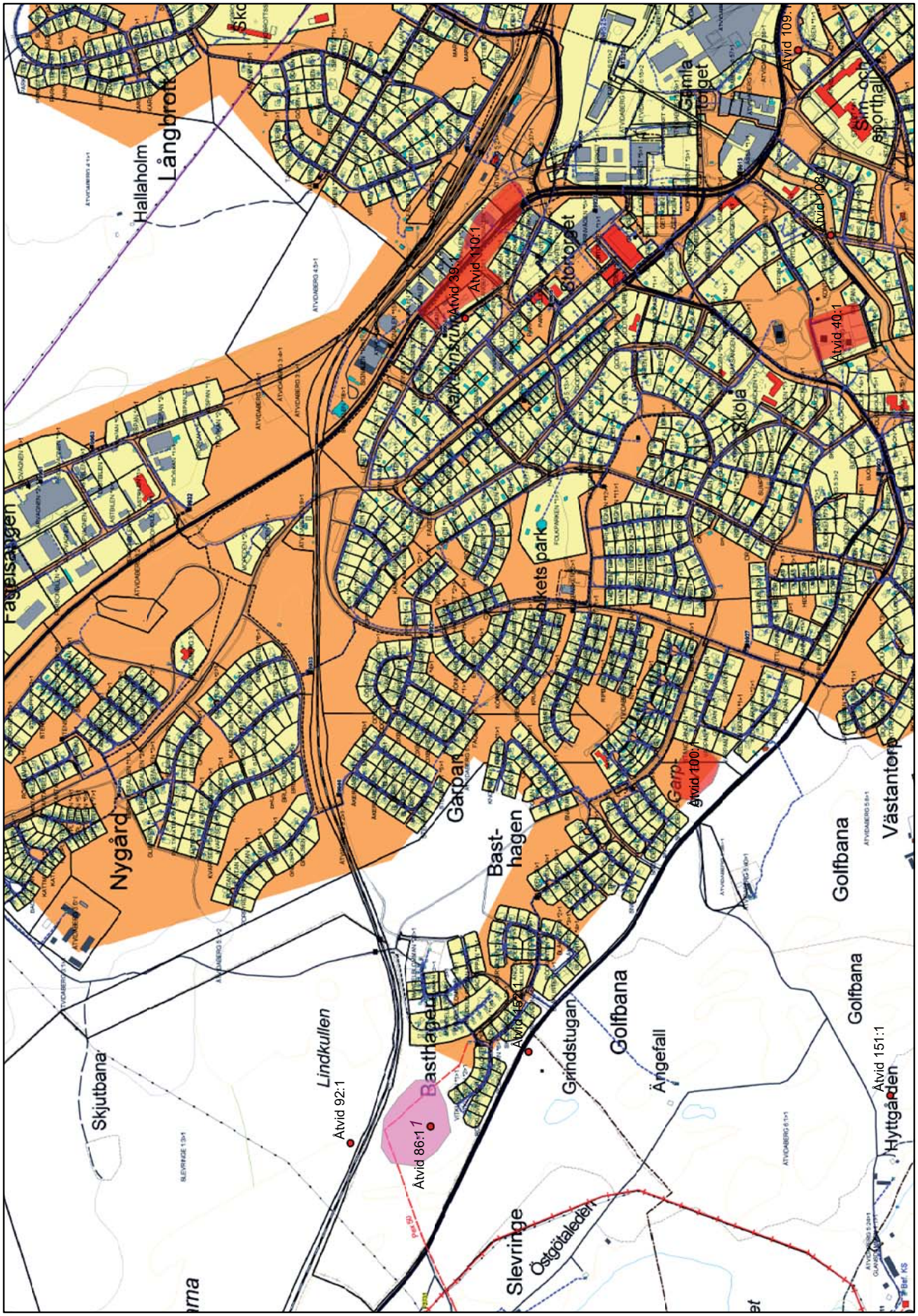

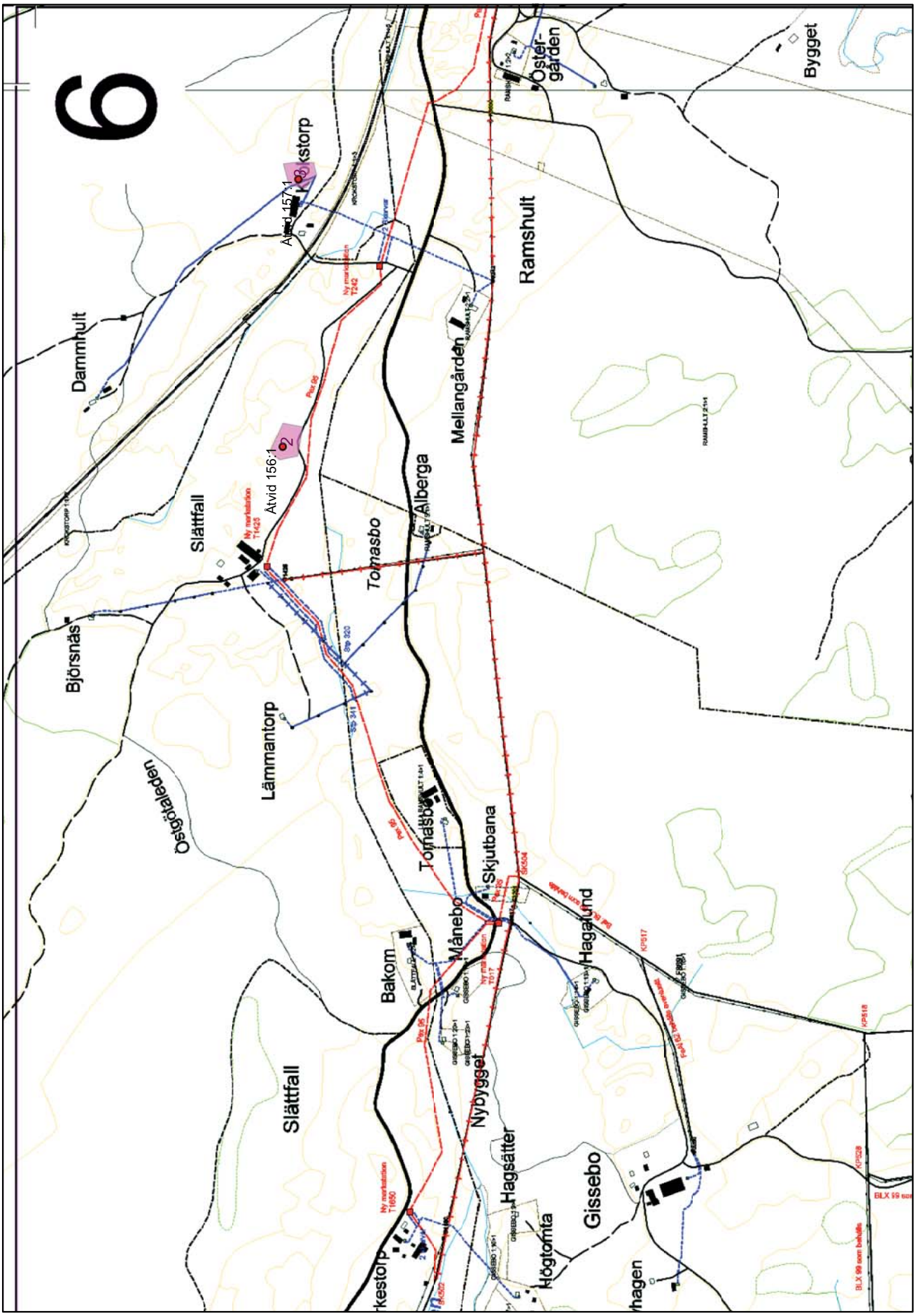
6
Åtvid 157:1
Åtvid 156:1
Dammhult
Slättfall
Björsnäs
Lämmantorp
Östgötaleden
Tomasbo
Älberga
Mellangården
Ramshult
Östergården
Bygget
Skjutbana
Månebo
Bakom
Hagalund
Nybygget
Hagsätter
Högtomta
Gissebo
Slättfall

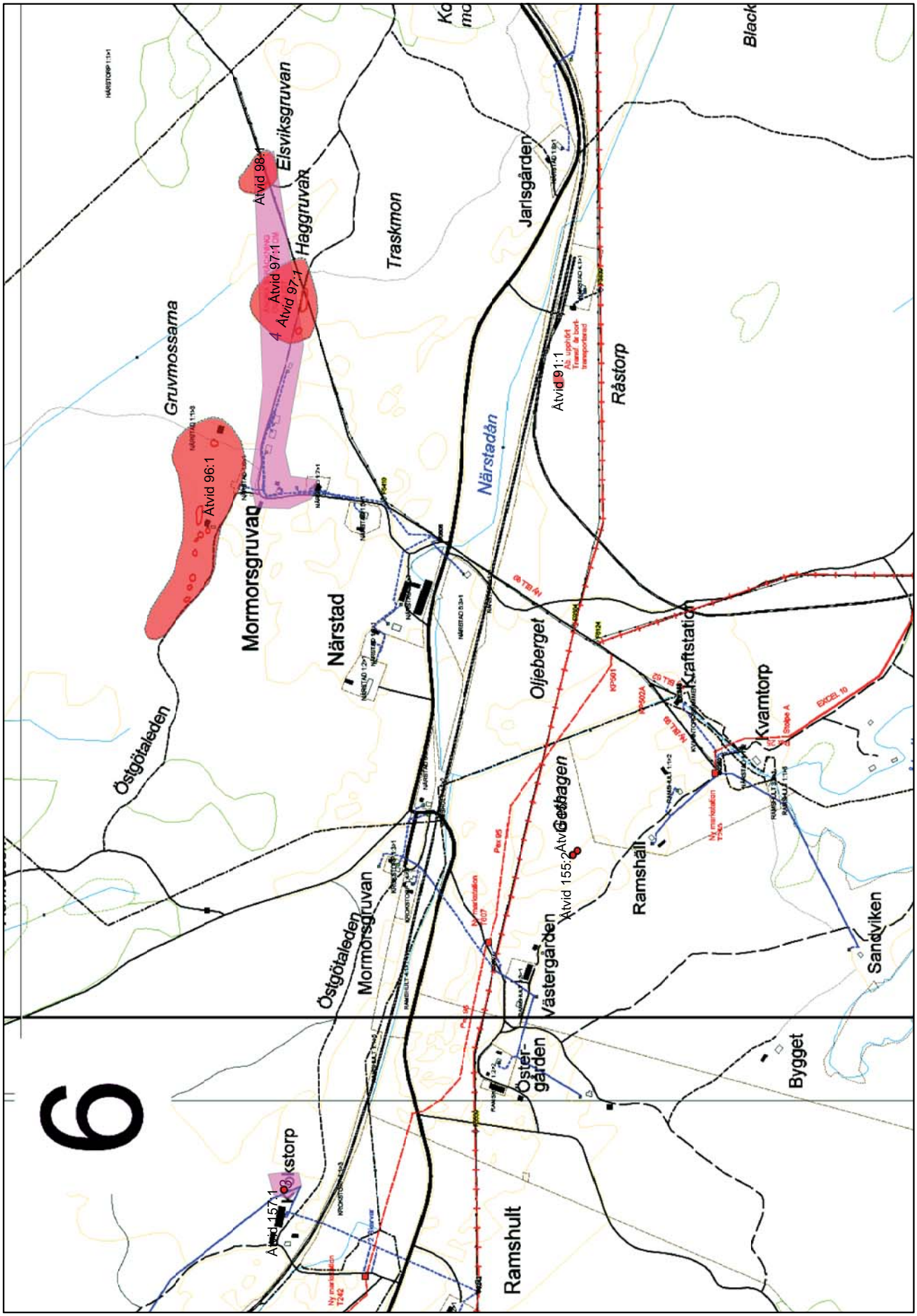
Åtvid 96:1
Åtvid 98:1
Åtvid 97:1
Åtvid 97:1
Åtvid 91:1
Åtvid 155:2
Åtvid 157:1
Gruvmossarna
Elsviksgruvan
Haggruvan
Traskmon
Jarlsgården
Råstorp
Black
Mormorsgruvan
Mormorsgruvan
Östgötaleden
Östgötaleden
Närstad
Närstadån
Oljeberget
Getshagen
Kraftstation
Kvarntorp
Ramshall
Sandviken
Bygget
Ramshult
Östergården
Västergården
Ny markstation T242
Ny markstation T207
Ny markstation T240
Pkt 95
Pkt 96
KP501
KP502A
KP504
EXCEL 10
Gustav A.
Alb. uppnått Transf. är bort-transporterad
NÄRSTAD 1:7-1
NÄRSTAD 1:7-2
NÄRSTAD 1:7-3
NÄRSTAD 5:3-1
NÄRSTAD 1:1-1
NÄRSTORP 1:1-1
NÄRSTAD 1:1-8
NÄRSTAD 4:1-1
RAMSHULT 1:1-2
RAMSHULT 1:1-6
RAMSHULT 2:1-1
RAMSHULT 2:1-3
KRONSTORP 1:1-2
KRONSTORP 1:1-3
6

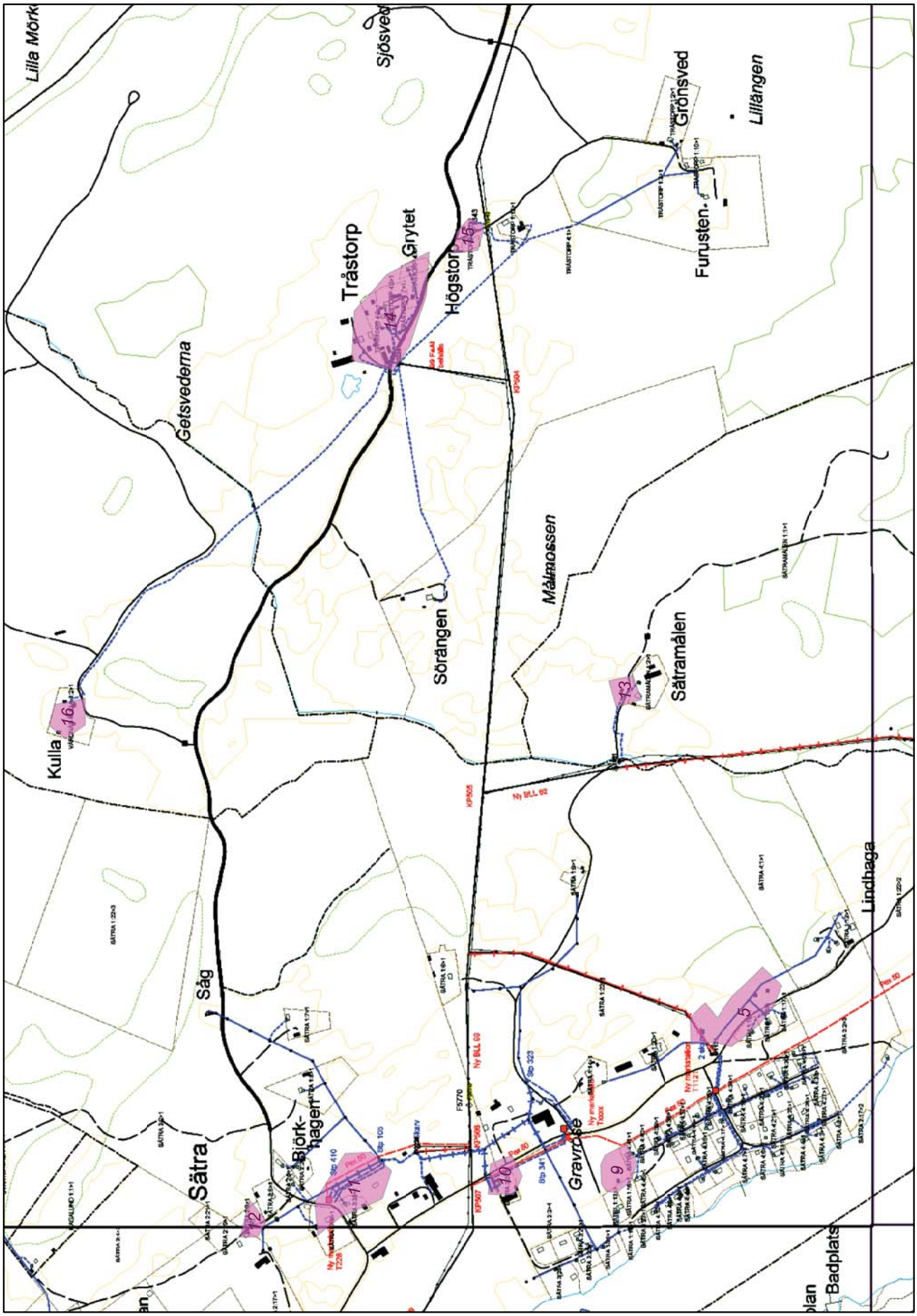
Lilla Mörk
Sjösved
Grönsved
Lillängen
Furusten
Grytet
Tråstorp
Högstorp
Getsvedema
Sörängen
Malmossen
Sätramålen
Kulla
Lindhaga
Sågen
Sätra
Björk-
hagen
Gravrose
Badplats
16
14
15
13
5
9
10
11
12

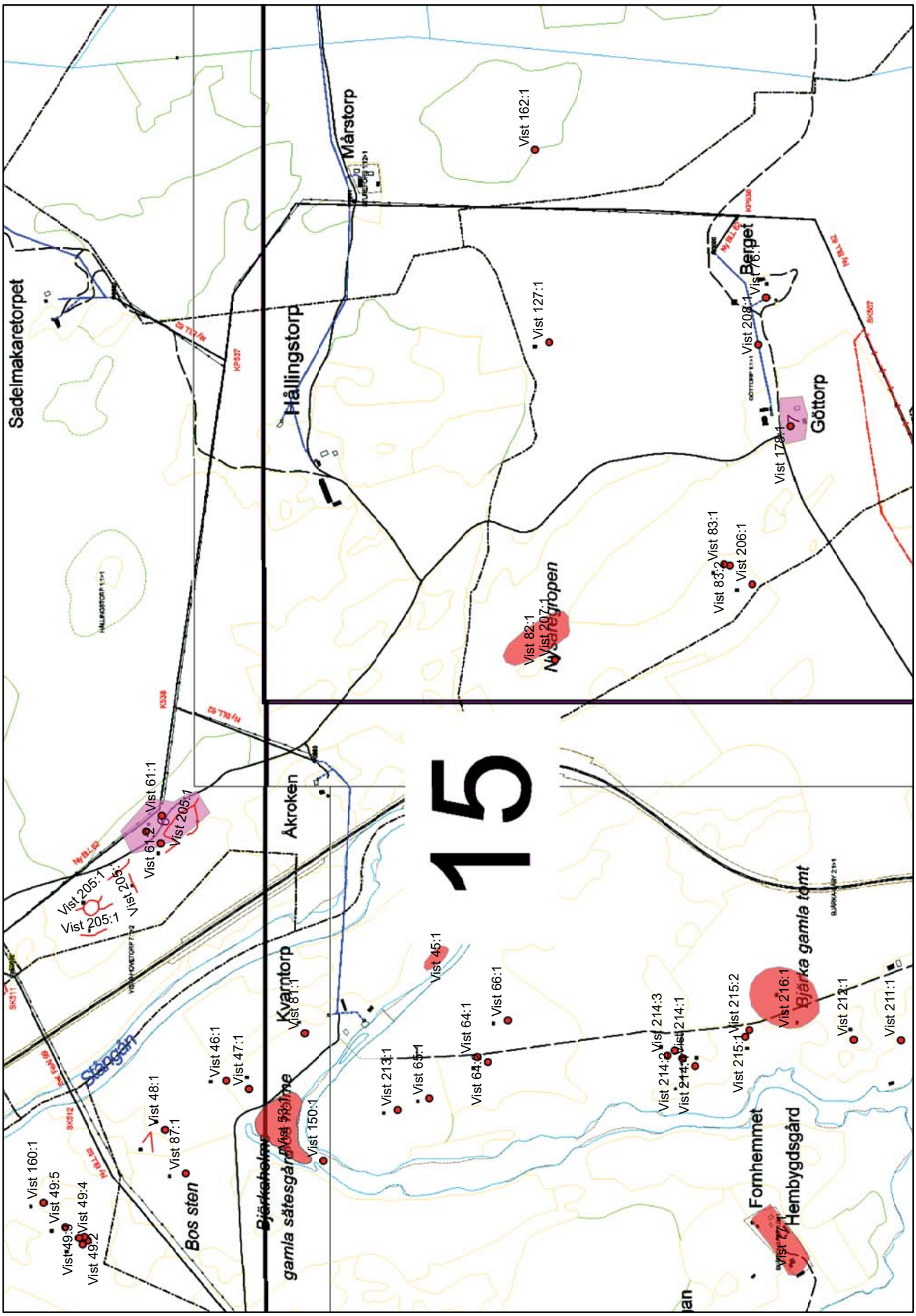
15
Sadelmakaretorpet
Hållingstorp
Mårstorp
Berget
Göttorp
Åkroken
Kvarntorp
Slängen
Bos sten
Bjärkaholme
gamla sätesgård
Bjärka gamla tomt
Fornhemmet
Hembygdsgård
Vist 162:1
Vist 127:1
Vist 208:1
Vist 178:1
Vist 83:1
Vist 83:2
Vist 206:1
Vist 82:1
Vist 207:1
Vist 61:1
Vist 61:2
Vist 205:1
Vist 160:1
Vist 49:5
Vist 49:4
Vist 49:2
Vist 48:1
Vist 87:1
Vist 46:1
Vist 47:1
Vist 81:1
Vist 150:1
Vist 45:1
Vist 66:1
Vist 64:1
Vist 213:1
Vist 214:3
Vist 214:1
Vist 215:2
Vist 216:1
Vist 212:1
Vist 211:1
Vist 77:1

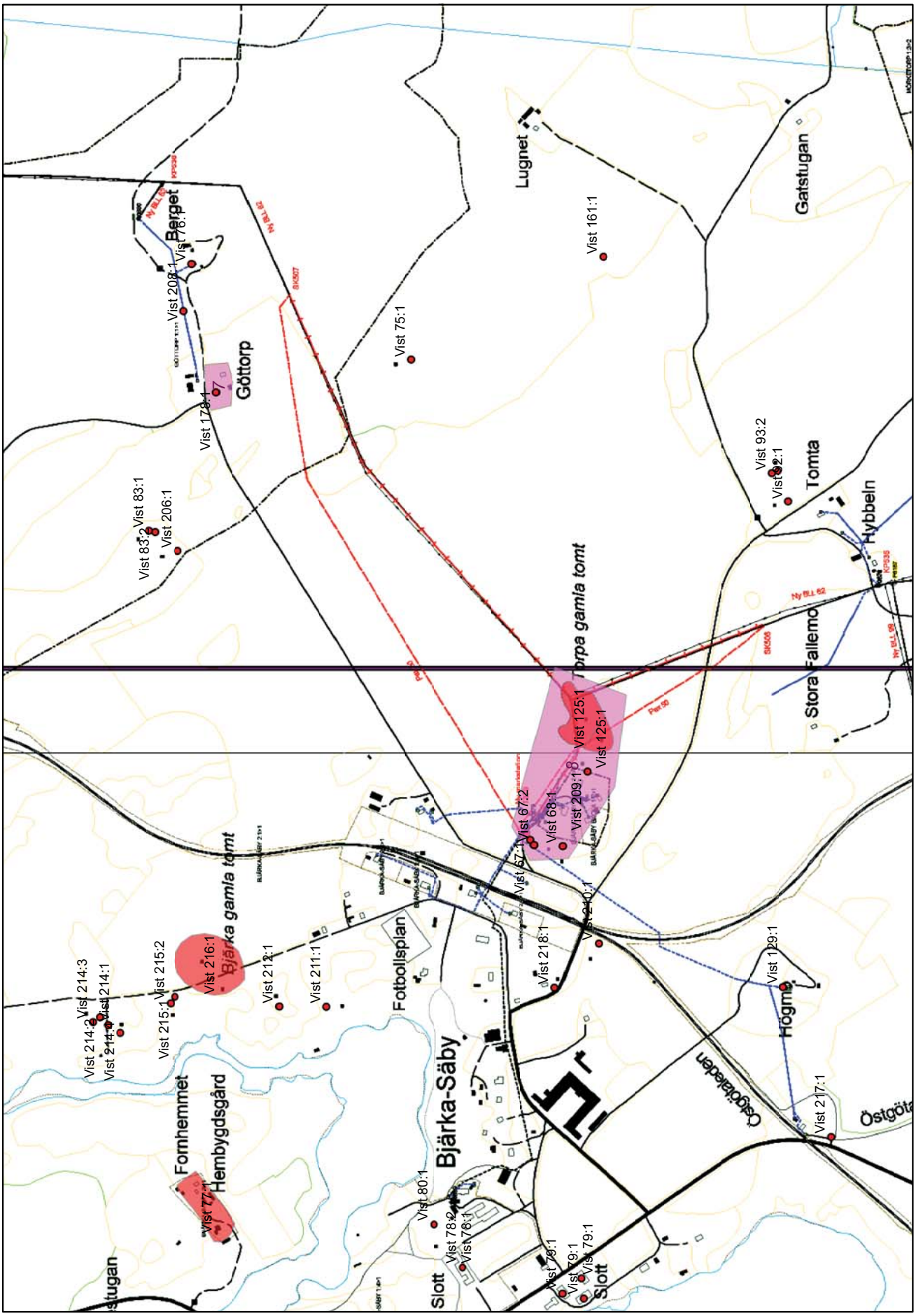
Berget
Vist 76:1
Vist 208:1
Göttorp
Vist 178:1
Vist 83:1
Vist 83:2
Vist 206:1
Vist 75:1
Lugnet
Vist 161:1
Gatstugan
Vist 93:2
Vist 92:1
Tomta
Hybbeln
Stora Fallemo
Torpa gamla tomt
Vist 125:1
Vist 125:1
Vist 209:1
Vist 68:1
Vist 67:2
Vist 67:1
Vist 210:1
Vist 218:1
Vist 129:1
Högme
Vist 217:1
Östgötaledan
Vist 214:3
Vist 214:2
Vist 214:1
Vist 215:1
Vist 215:2
Vist 216:1
Bjärka gamla tomt
Vist 212:1
Vist 211:1
Fotbollsplan
Bjärka-Säby
Fornhemmet
Hembygdsgård
Vist 77:1
Vist 80:1
Vist 78:2
Vist 78:1
Slott
Vist 79:1
Vist 79:1
Vist 79:1
Slott

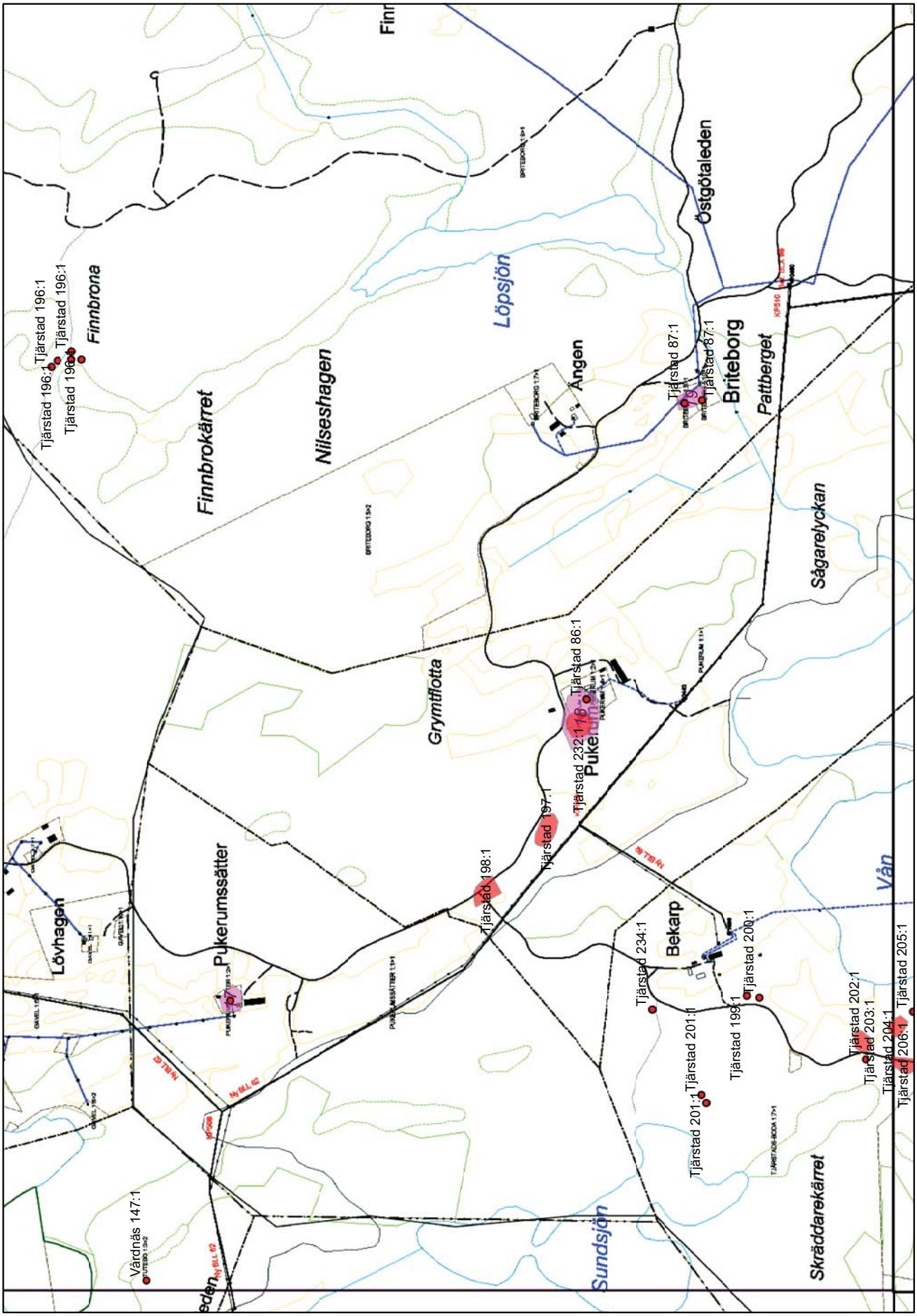
Tjärstad 196:1
Tjärstad 196:1
Tjärstad 196:1
Finnbrona
Finnbrokärret
Nilseshagen
Löpsjön
Ängen
Tjärstad 87:1
Tjärstad 87:1
Briteborg
Pattberget
Östgötaleden
Sågarelyckan
Grymtflotta
Tjärstad 86:1
Tjärstad 232:1
Tjärstad 197:1
Tjärstad 198:1
Pukerumssätter
Lövhagen
Bekarp
Tjärstad 234:1
Tjärstad 200:1
Tjärstad 199:1
Tjärstad 201:1
Tjärstad 201:1
Tjärstad 202:1
Tjärstad 203:1
Tjärstad 204:1
Tjärstad 206:1
Tjärstad 205:1
Vån
Sundsjön
Skräddarekärret
Vårdnäs 147:1

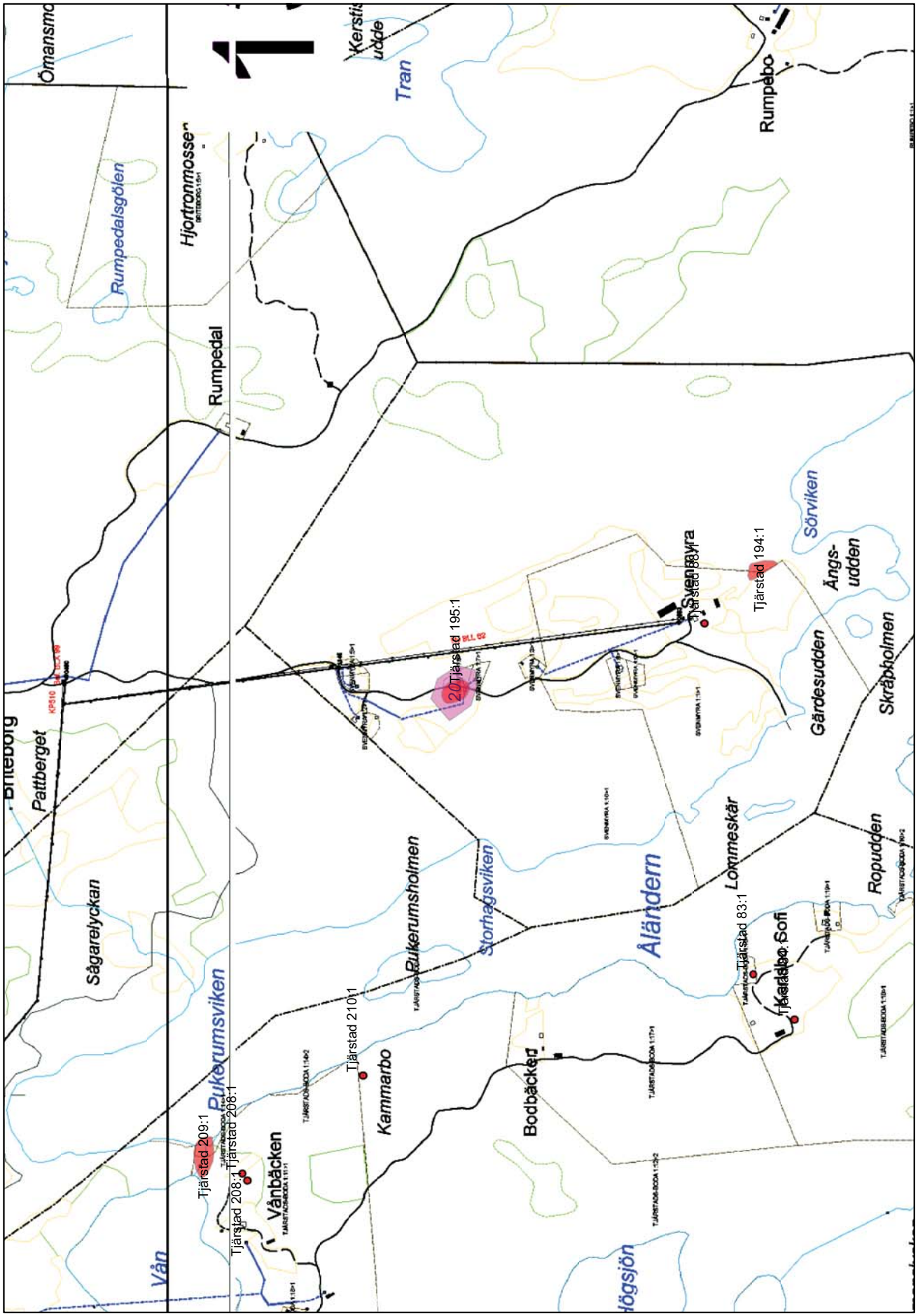
Ömansmo
Rumpedalsgölen
Hjortronmossen
Rumpedal
Tran
Rumpebo
Pattberget
Sågarelyckan
Rukerumsviken
Rukerumsholmen
Storhagsviken
Åländern
Lommeskär
Ropudden
Gärdesudden
Skrapholmen
Ängs-
udden
Sörviken
Kammarbo
Bodbäcken
Vånbäcken
Vån
Tjärstad 209:1
Tjärstad 208:1
Tjärstad 210:1
20 Tjärstad 195:1
Tjärstad 194:1
Tjärstad 83:1
Tjärstad 88:1

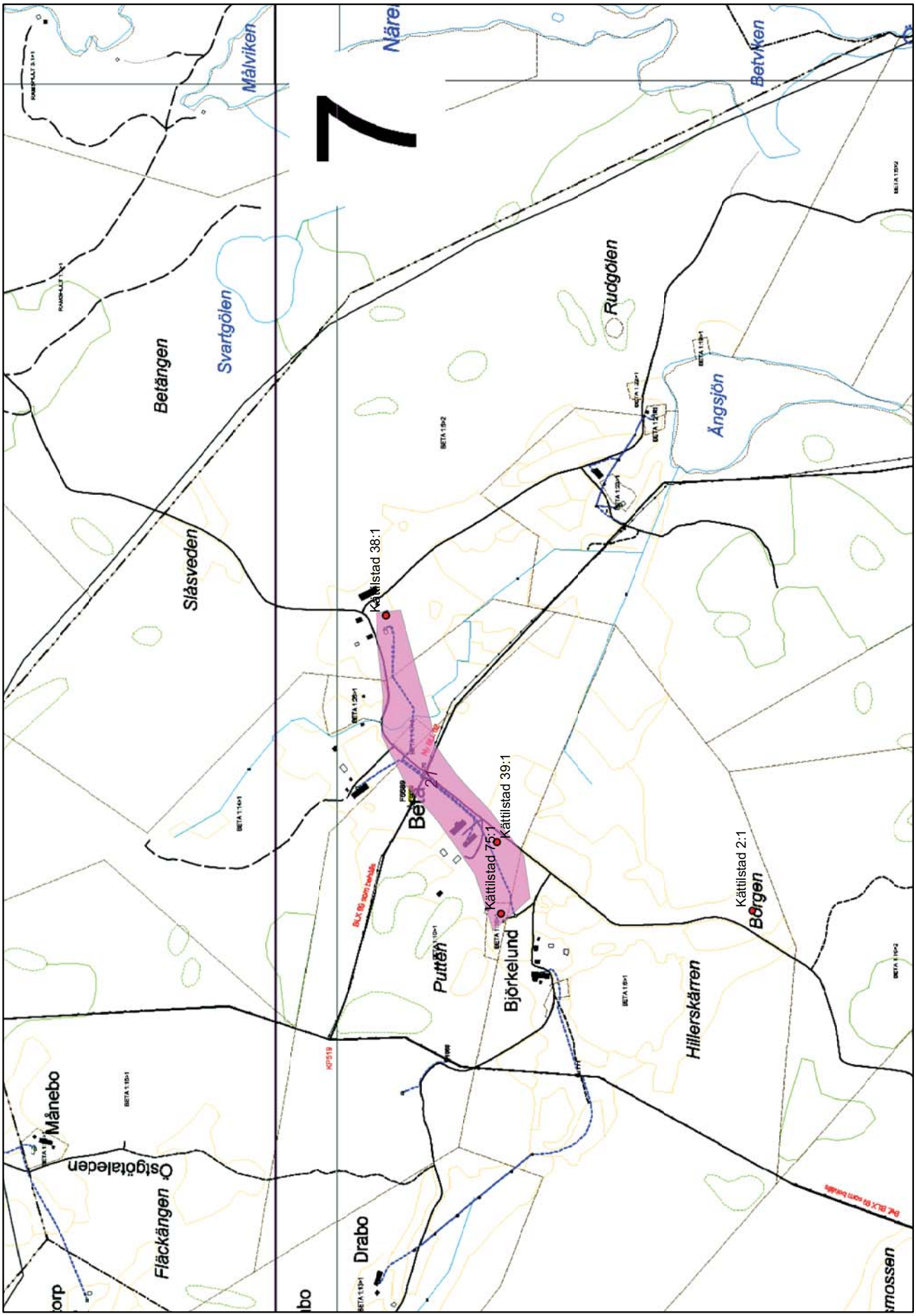
Betängen
Svartgölen
Mälviken
Näre
Betviken
Rudgölen
Ångsjön
Slåsveden
Kättilstad 38:1
Kättilstad 39:1
Kättilstad 75:1
Kättilstad 2:1
Putten
Björkelund
Borgen
Hillerskärren
Drabo
Fläckängen
Östgötaleden
Månebo

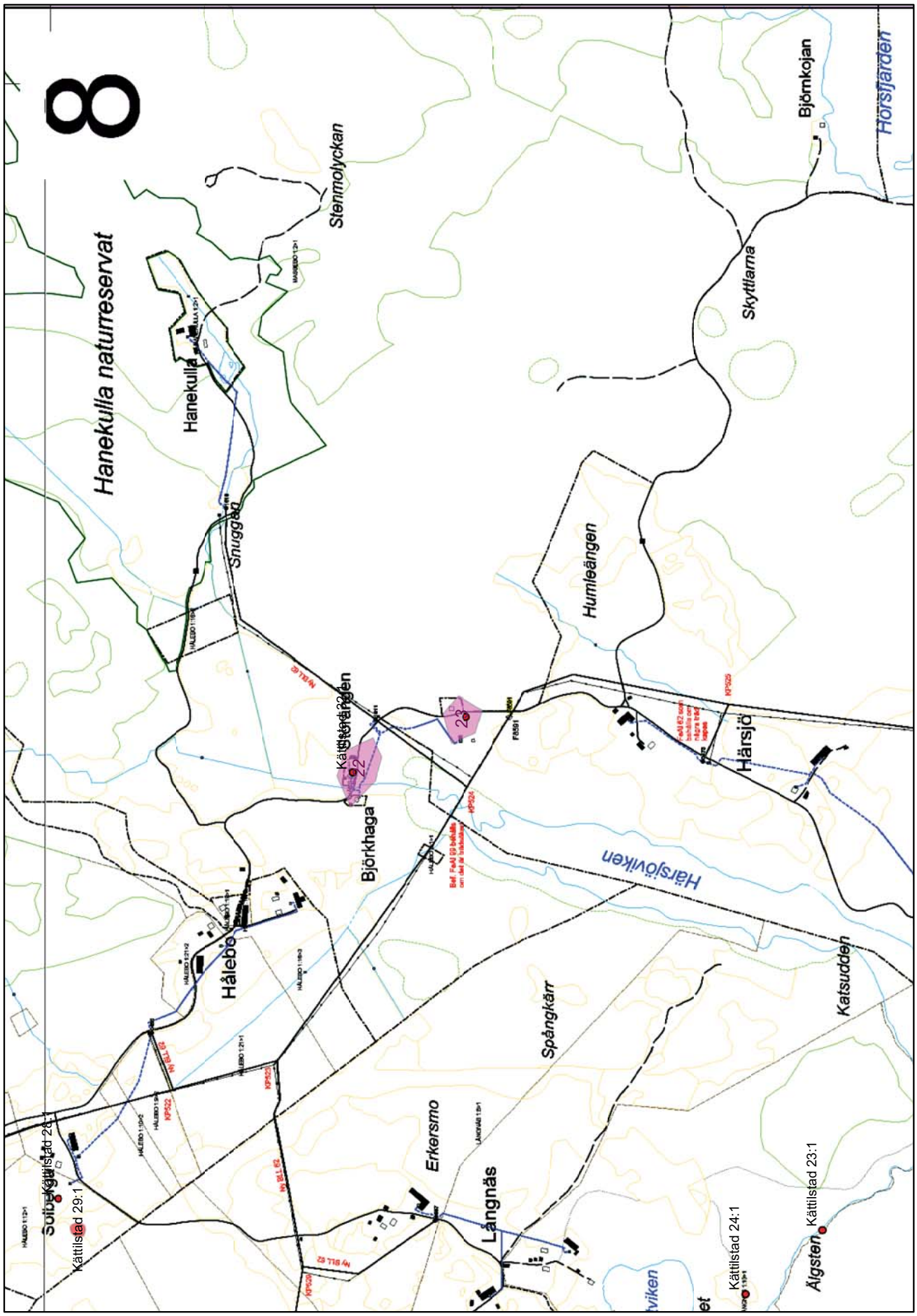
8
Hanekulla naturreservat
Hanekulla
Stenmolyckan
Snuggan
Humleängen
Skyttlarna
Björnkojan
Horsfjärden
Kättilstad 22
Kättilstad 23
Björkhaga
Hålebo
Härsjö
Härsjöviken
Spångkärr
Katsudden
Erkersmo
Långnäs
Kättilstad 29:1
Kättilstad 24:1
Kättilstad 23:1
Älgsten

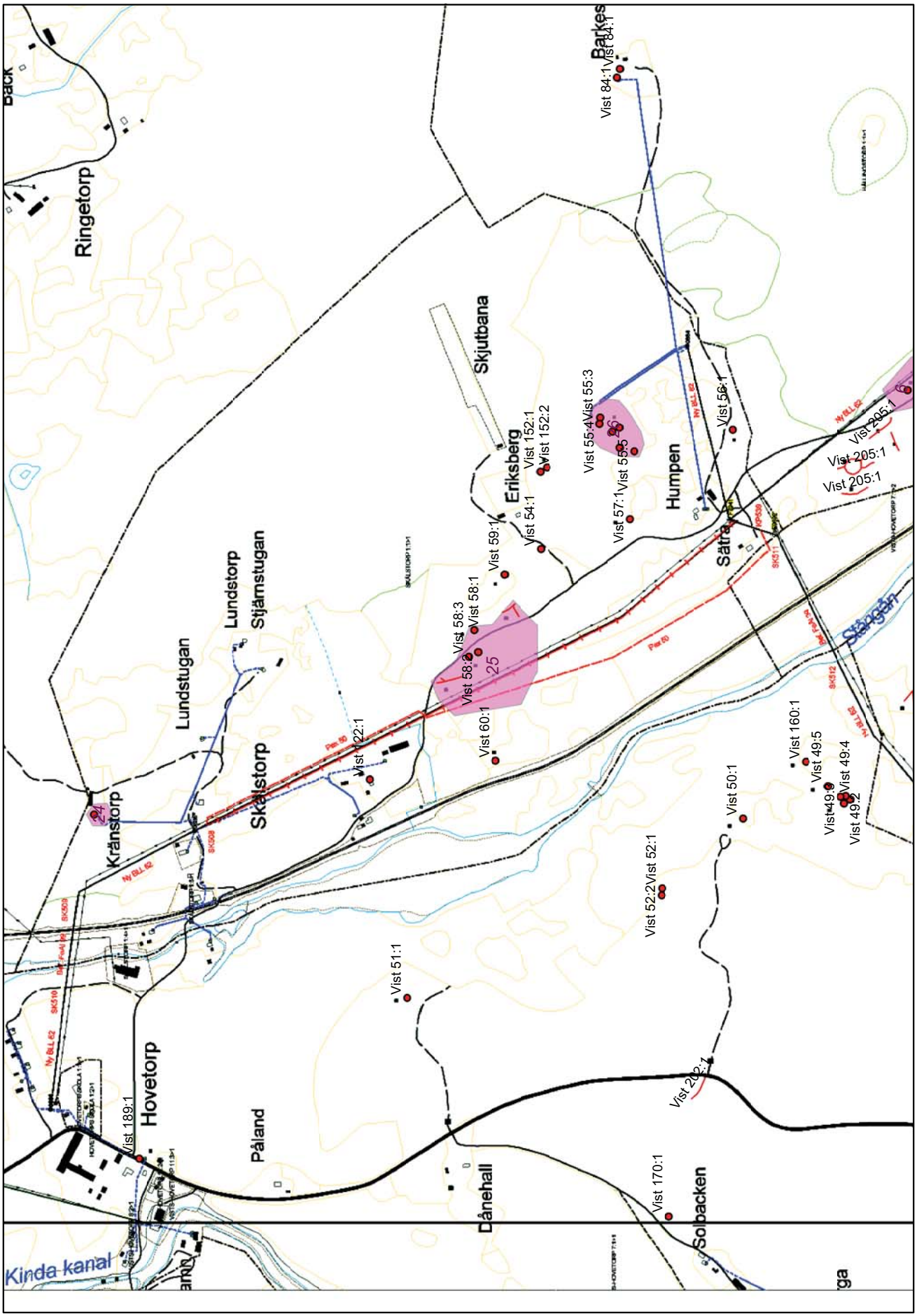
Ringetorp
Barkes
Vist 84:1
Vist 84:1
Skjutbana
Vist 55:4
Vist 55:3
Vist 152:1
Vist 152:2
Vist 56:1
Eriksberg
Humpen
Vist 205:1
Vist 205:1
Vist 205:1
Vist 54:1
Vist 57:1
Vist 55:5
Vist 59:1
Sätra
Lundstorp
Stjärnstugan
Lundstugan
Vist 58:3
Vist 58:1
Vist 58:2
25
Skälstorp
Vist 60:1
Vist 160:1
Vist 49:5
Vist 49:4
Vist 49:3
Vist 49:2
Vist 49:1
Vist 50:1
Kränstorp
24
Vist 52:2
Vist 52:1
Vist 51:1
Vist 202:1
Hovetorp
Vist 189:1
Påland
Vist 170:1
Dånehall
Solbacken
Kinda kanal

Östergötlands länsmuseum utförde en arkeologisk förstudie över ett utifrån kartmaterial definierat område inom Åtvid, Vist, Tjärstad, Kättilstad och Vårdnäs socknar i kommunerna Åtvidaberg, Linköping och Kinda. Anledningen till arbetet var att Stadspartner AB, planerar att bygga om och bygga till det befintliga elnätet.

Utifrån det tillgängliga arkiv- och kartmaterialet har totalt 26 bevakningsobjekt registrerats, som ligger i eller i anslutning till de linjeträckningar där om- eller nybyggnation av elnätet planeras. Dessa bevakningsobjekt omfattar sedan tidigare registrerade fornlämningar och/eller övriga kulturhistoriska lämningar.

ISSN 1403-9273 Rapport 2007:32