

Rapport 2007:3

Arkeologisk förundersökning/antikvarisk kontroll

En elkabel i Platensgatan Kv Bofinken 7

RAÄ 153

Linköpings stad och kommun

Östergötlands län

Anders Lundberg

Ö S T E R G Ö T L A N D S L Ä N S M U S E U M

K U L T U R M I L J Ö A V D E L N I N G E N

En elkabel i Platensgatan

Innehåll

Sammanfattning	2
Inledning	4
Fornlämningsmiljö och arkeologisk potential	4
Syfte och metod	4
Resultat	4
Tekniska uppgifter	5
Bilaga 1. Schaktplan	6

Ö S T E R G Ö T L A N D S L Ä N S M U S E U M
K U L T U R M I L J Ö A V D E L N I N G E N

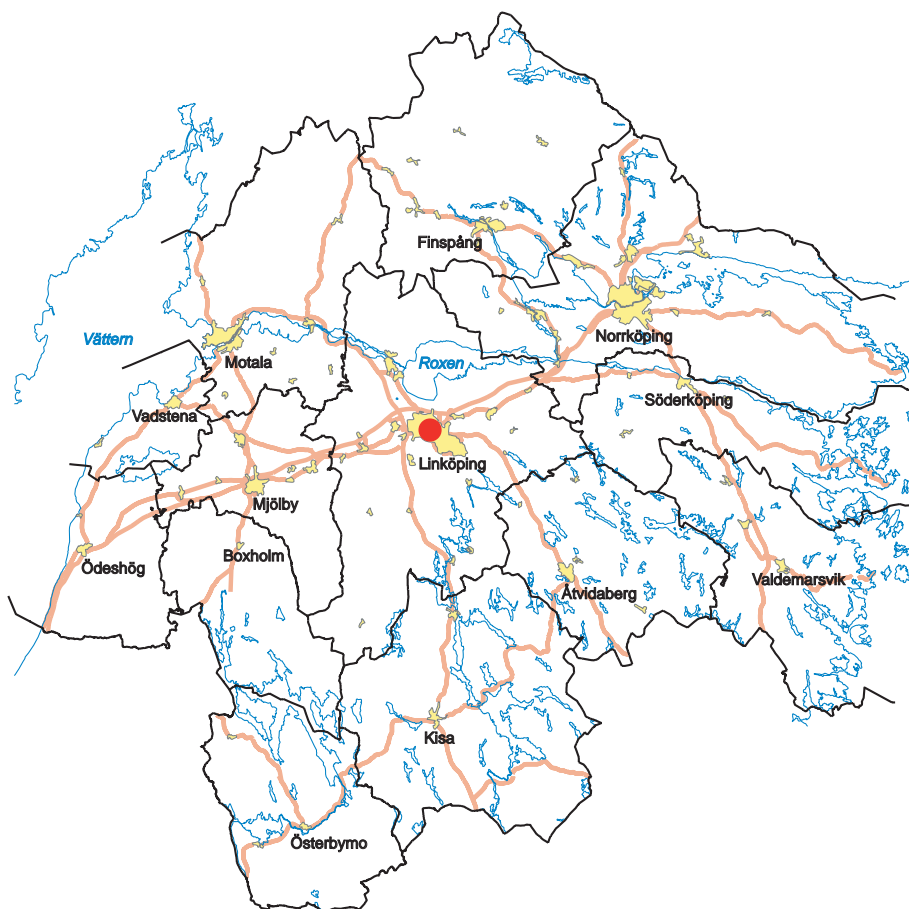
Box 232 • 581 02 Linköping • Tel 013 - 23 03 00 • Fax 013 - 12 90 70
lansmuseum@lansmus.linkoping.se • www.linkoping.se/lansmuseum

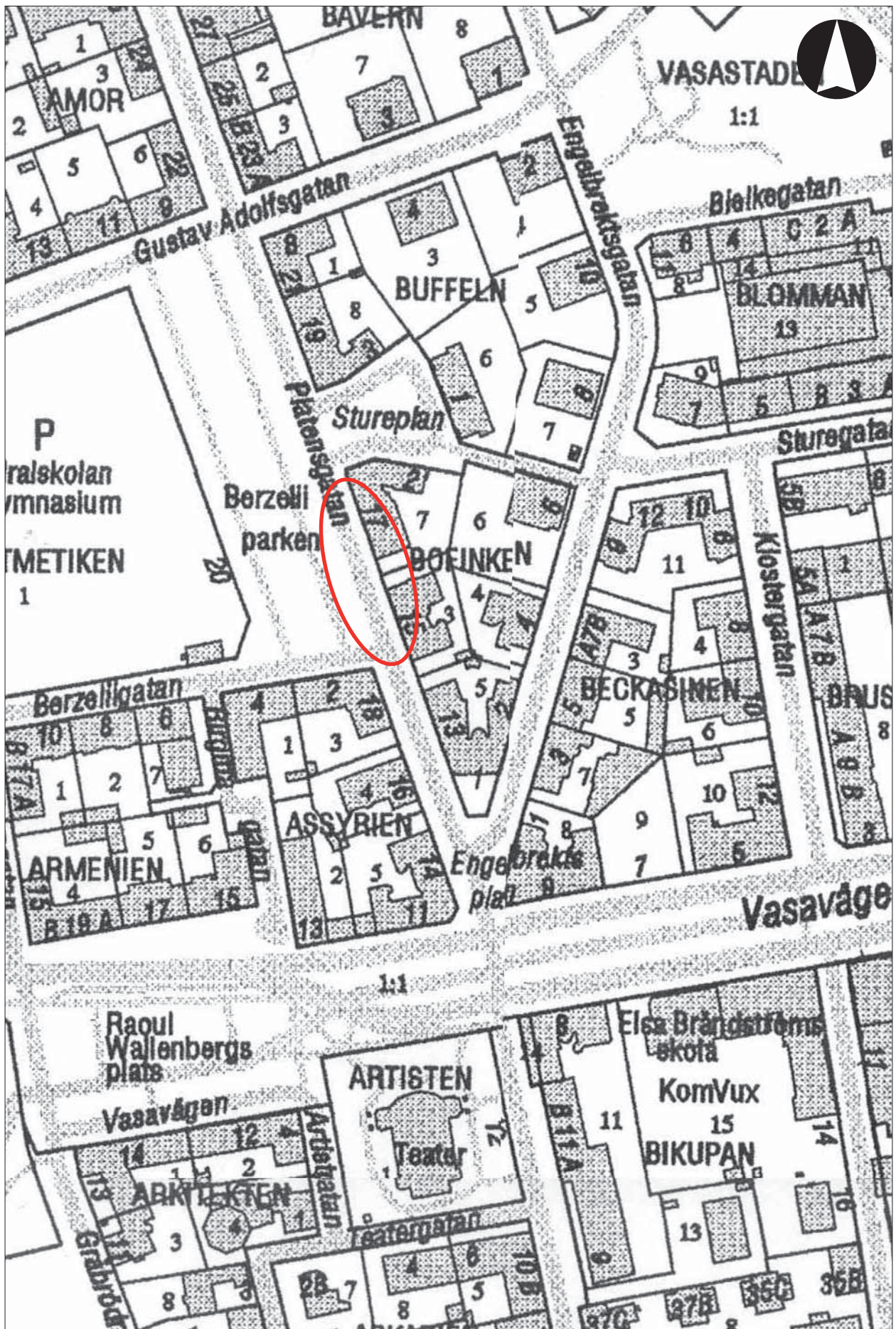
Sammanfattning

Den antikvariska kontrollen föranleddes av schaktning för en elkabel. Kabelsträckan omfattade ca 55 löpmeter med ett djup av ca 0,6 m.

Elkabeln placerades i Platensgatans gångbana utmed fasaden i kvarteret Bofinken 7. Inom schaktet kunde arkeologiska observationer göras avseende kulturlagerförekomst och stratigrafiska förhållanden. Därvid kunde en hög utschaktningsgrad konstateras.

Anders Lundberg
antikvarie





Figur 2. Utdrag ur Adresskartan med undersökningsområdet markerat. Skala 1:2 000.

Inledning

Östergötlands länsmuseum utförde 2003-11-06 en arkeologisk förundersökning i form av en antikvarisk kontroll vid fastigheten kv Bofinken 7 i Linköping. Förundersökningen föranleddes av en ledningsdragnings för el.

Arbetet utfördes enligt beslut från Länsstyrelsen i Östergötlands län. Uppdragsgivare var Linköpings Kraftnät AB som svarade för de arkeologiska kostnaderna. Fält- och rapportarbete har utförts av under-teknad.

Fornlämningssmiljö och arkeologisk potential

Den aktuella delen av Platensgatan med omgivande kvarter anses ligga vid utkanten av Linköpings medeltida stadsområde. Mindre undersökningar på senare år har givit indikationer mot en revidering av denna uppfattning. Även om platsen legat strax utanför stadsområdet har den ingått i stadsjordarna. När och på vilket sätt angränsande stadsjordar har utnyttjats finns det generellt sett lite kunskap om. Frågeställningar och problematiseringar kring detta har dock aktualiserats inom forskningen under senare tid.

Den arkeologiska information som kan inhämtas från ledningsschakt får ses som begränsad. Likväl kan den punktvis ge viktiga data, främst av övergripande stadstopografisk karaktär. För den antikvariska hanteringen av fornlämningen kan en fortlöpande insamling av data ge mer fasta hållpunkter för utbredningen av kulturlager, etc.

Syfte och metod

Syftet med den arkeologiska förundersökningen i form av en antikvarisk kontroll var primärt att styra markgreppen så att fast fornlämning berördes så lite som möjligt av det planerade arbetsföretaget. Fast fornlämning som berördes av schaktningen skulle dokumenteras avseende karaktär och omfattning samt om möjligt dateras.

Den arkeologiska förundersökningen utfördes som en antikvarisk kontroll i samband med markarbetena. Ledningsschaktet mättes in i förhållande till fasad/murliv till fastigheten.

Resultat

Schaktet löpte i Platensgatans gångbana utmed murliven till byggnaderna i kv Bofinken 3 och 7. Inom schaktet utmed kv Bofinken 3 fanns enbart recent fyllning av dräneringssingel. Frischaktet till kv Bofinken 7 sträckte sig knappt 0,25 m ut från murlivet. Undergrunden i form av styv moränlera förekom 0,2 m under befintlig markyta. Denna överlagrades av ett tunt lager myllig lera med mycket svag kulturlagerpåverkan. Lagerbilden tyder på att utschaktningar ägt rum i området. Detta kan ha skett när omgivande byggnader uppfördes och/eller gatan lades ut, men även senare. I övrigt påträffades inget av arkeologiskt intresse.

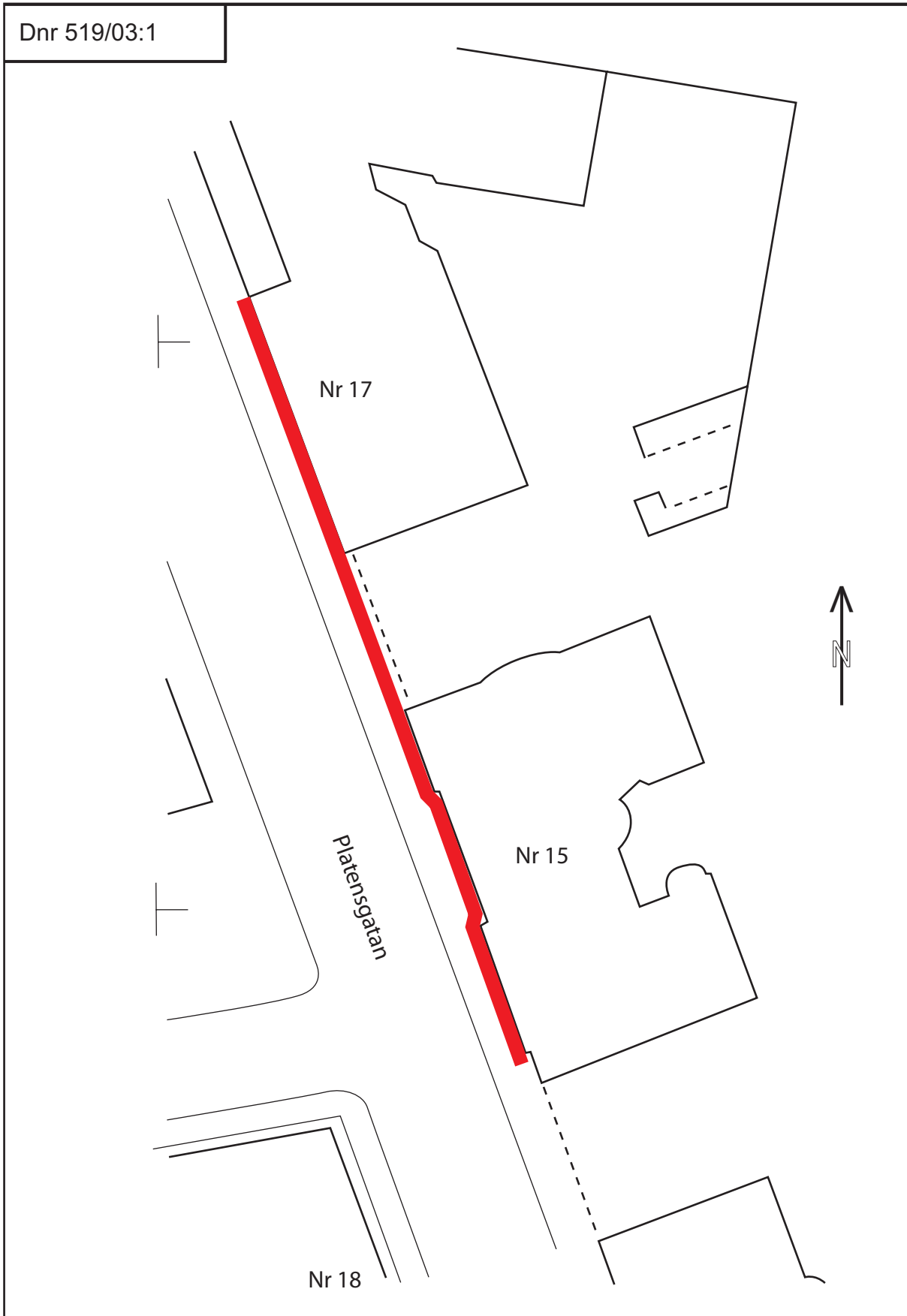
Tekniska uppgifter

Område	Kv Bofinken 7/Platensgatan
Socken	Linköping
Kommun	Linköping
Län och landskap	Östergötland
Fornlämningsnr	RAÄ 153 - invid
Ekonomiska kartans blad	085 57 (8F 5h Linköping)
Koordinater	X 6476939 Y 1489126
Koordinatsystem	RT 90, 2,5 gon W
Höjdsystem	-
Typ av undersökning	Arkeologisk förundersökning/antikvarisk kontroll
Länsstyrelsens beslut	2003-11-03 (muntligt)
Länsstyrelsens handläggare	Bror-Tommy Sturk
Länsstyrelsens dnr	431-17837-03
Länsmuseets dnr	519/03
Länsmuseets kontonummer	Ä6871
Uppdragsgivare	Linköpings Kraftnät AB
Kostnadsansvarig	Linköpings Kraftnät AB
Projektledare	Anders Lundberg
Fältarbetstid	2003-11-06
Totalt undersöktes	55 löpmeter
Fynd	Nej
Foto filmnr	Nej
Analyser	Nej
Grafik	Johan Levin
Renritning	Johan Levin
Grafisk form	Johan Levin

Dokumentationsmaterialet förvaras på Östergötlands länsmuseum.

Ur allmänt kartmaterial © Lantmäteriverket dnr 507-99-499
ISSN 1403-9273 Rapport 2007:3 © Östergötlands länsmuseum

Bilaga 1. Schaktplan



Skala 1:400



Östergötlands länsmuseum utförde 2003-11-06 en arkeologisk förundersökning i form av en antikvarisk kontroll vid fastigheten kvarteret Bofinken 7 i Linköping. Förundersökningen föranleddes av schaktning för en ny elkabel.

Elkabeln placerades i Platensgatans gångbana utmed fasaden i kvarteret Bofinken 7. Inom schaktet kunde arkeologiska observationer göras avseende kulturlagerförekomst och stratigrafiska förhållanden. Därvid kunde en hög utschaktningsgrad konstateras.